

浜石岳の頂上を開ける360°の大パノラマ!



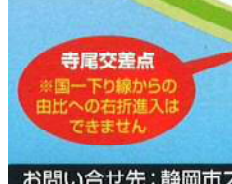
遙か遠くのアルプスの山々、眼前に大迫力の富士山、青々とした駿河湾、由比、富士、清水や伊豆半島、三保半島が一望のもと!

ハイキングコースご案内

- 西山寺コース**
由比駅→特産品館→野外センター→頂上
(徒歩約2時間~3時間30分/距離約9km)
- 白井沢コース**
由比駅→由比北田→白井沢→野外センター→頂上
(徒歩約2時間~3時間30分/距離約9.5km)
- 野外センター→浜石岳山頂**
(徒歩約25分/距離約2km)
- 浜石岳山頂～薩埵峠**
(徒歩約4時間~5時間30分/距離約10km)

浜石岳ハイキング コースマップ

あふれる緑、新鮮な空気が、ゆたかな景観をあなたに!



このコースはかなり険しいので、経験のあるリーダーと一緒にグループで登ることをおすすめします。

浜石岳への登山者は薩埵峠駐車場への駐車名を遠慮ください。

薩埵峠への分岐点
薩埵峠へのルートは裏面の「薩埵峠ハイキングコースマップ」をご覧ください。

お車でお越しの方は、この駐車場をご利用ください。(有料)

寺尾交差点
※国一下り線からの由比への右折進入はできません

山々の間から富士山・駿河湾の絶景がひらける!

狭い木の階段三本松を経て浜石岳へ

お車でお越しの方は、この駐車場をご利用ください。(無料)

お車でお越しの方は、この駐車場をご利用ください。(有料)

インターチェンジ標識「由比・蒲原市街」
国道一号下り方面からはここで降りて由比へ入る