

## ～国土地理院 給水拠点マップの見方・使い方～

◎ 地図の拡大・縮小など、基本的な操作は Google マップと同じです。

➤ マップ上のアイコンについて

◇ 給水拠点の種類 ⇒ 給水車による運搬給水を行う拠点 (全 118 か所)

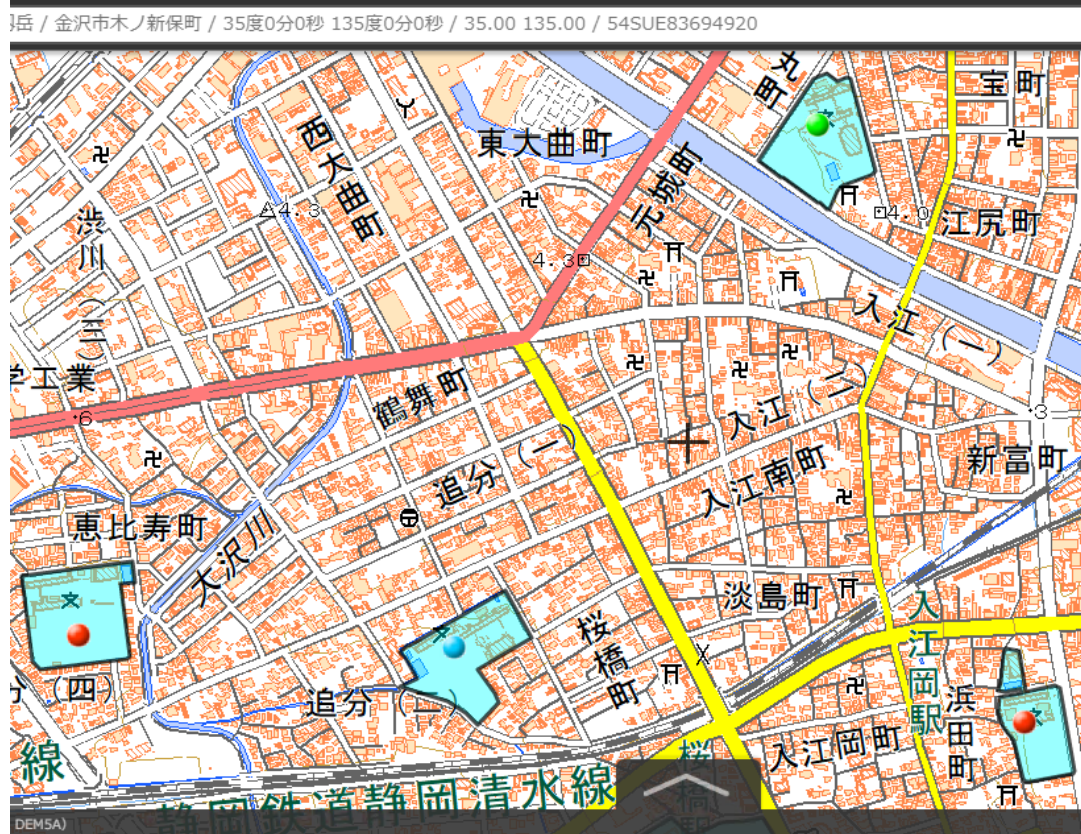
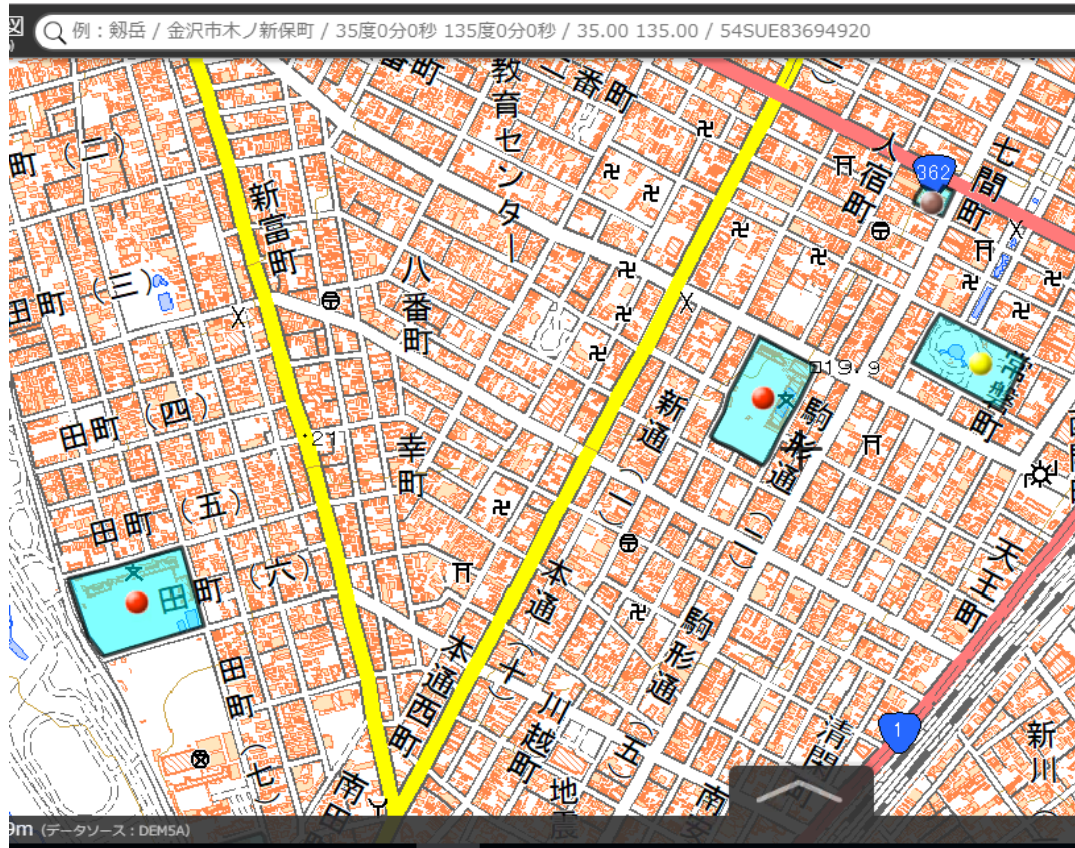


- 給水栓付受水槽のみ設置されている拠点 (50 か所)
- 耐震性貯水槽のみ設置されている拠点 (35 か所)
- 給水栓付受水槽と耐震性貯水槽の両方が設置されている拠点 (4 か所)
- 設備なし (29 か所)

◇ 給水拠点外の種類 (全 18 か所)

- 耐震性貯水槽のみ設置 (1 か所)
- 給水栓付受水槽のみ設置 (17 か所)

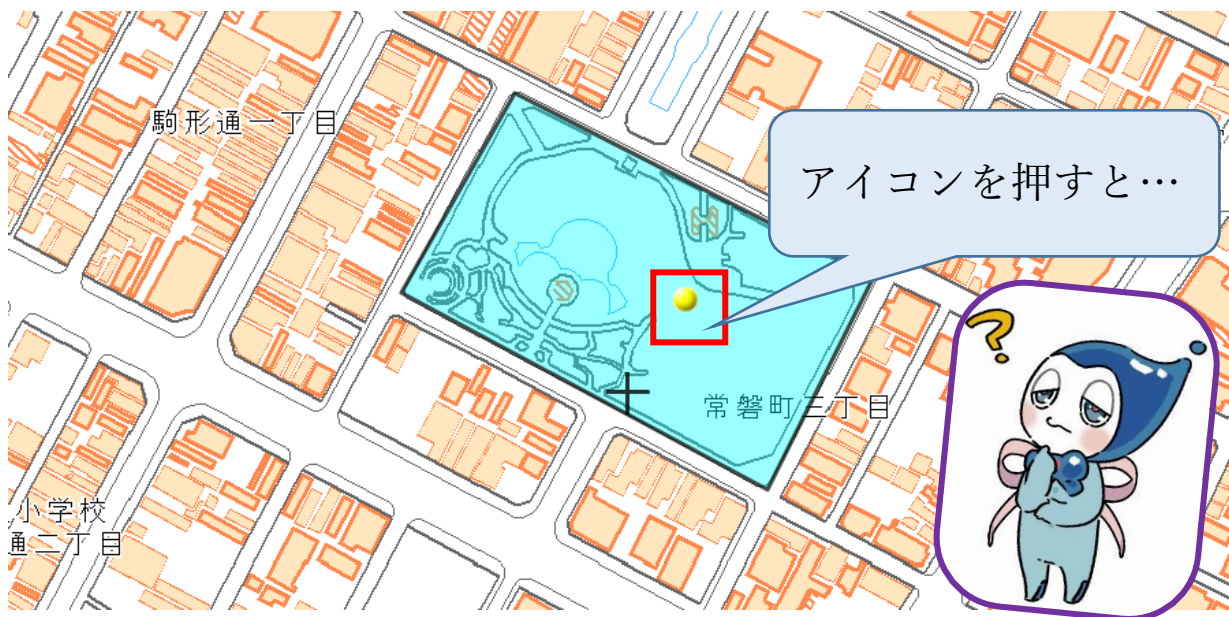
◇ 水色の網掛け ⇒ 各拠点の敷地（誤差あります。）



➤ 拠点の情報の見方

◇ マップ上のアイコンを押す ⇒ その拠点について各種情報が得られます。

- 拠点の所在地や指定避難所であるかどうか、給水拠点の開放状況などについて最新の情報が記載されています。



※ 給水拠点開放状況の項目は、普段は“未開放”と表示されています。

➤ レイヤの使い方

☆ 「機能」→「ツール」→「作図・ファイル」を押します。

☆ 不要なレイヤのレ点チェックを外すと、マーカーが非表示になります。



レ点チェックで非表示、再表示を操作できます。

給水拠点マップの使用にあたって、ご不明な点等ございましたら、お気軽に下記までご連絡ください。



静岡市上下水道局 水道部 水道企画課 計画係  
所在地：〒420-0035 静岡市葵区七間町 15 番地の 1  
電 話：054-270-9125  
F A X：054-270-9122