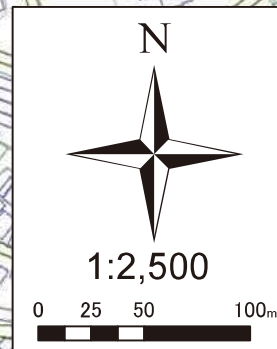


静岡市ため池ハザードマップ 細谷池 浸水想定区域

表示されている区域は、一定の条件下に基づく浸水想定区域です。浸水想定区域外であっても油断せず、避難等の安全対策を講じてください。



清水忠霊塔公園

清水駒越保育園

駒越生涯
学習交流館

駒越交番

細谷池





迎山町

駒越西1丁目

港南町

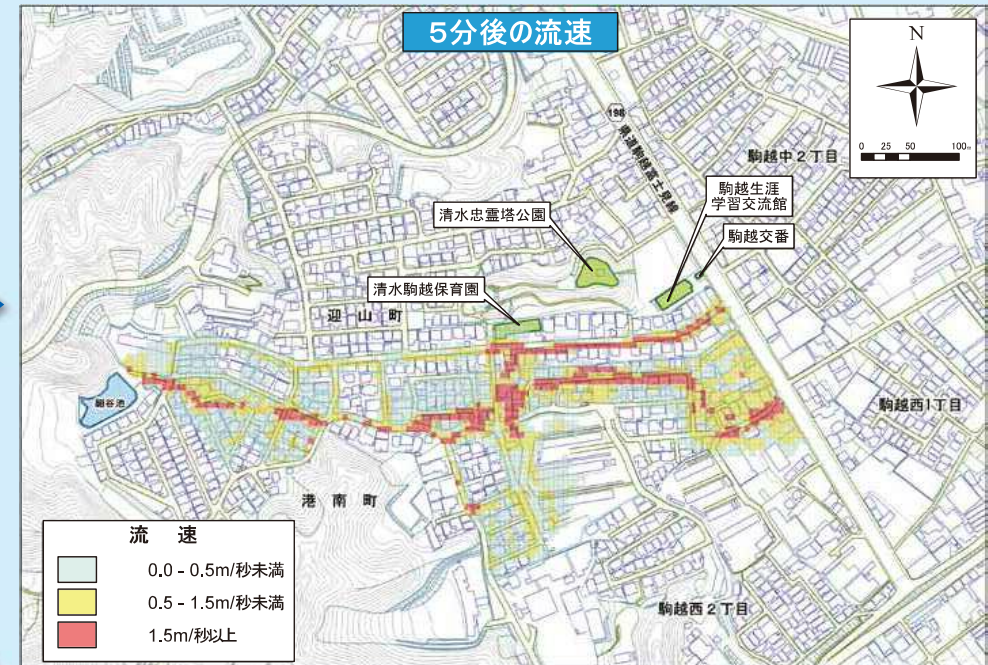
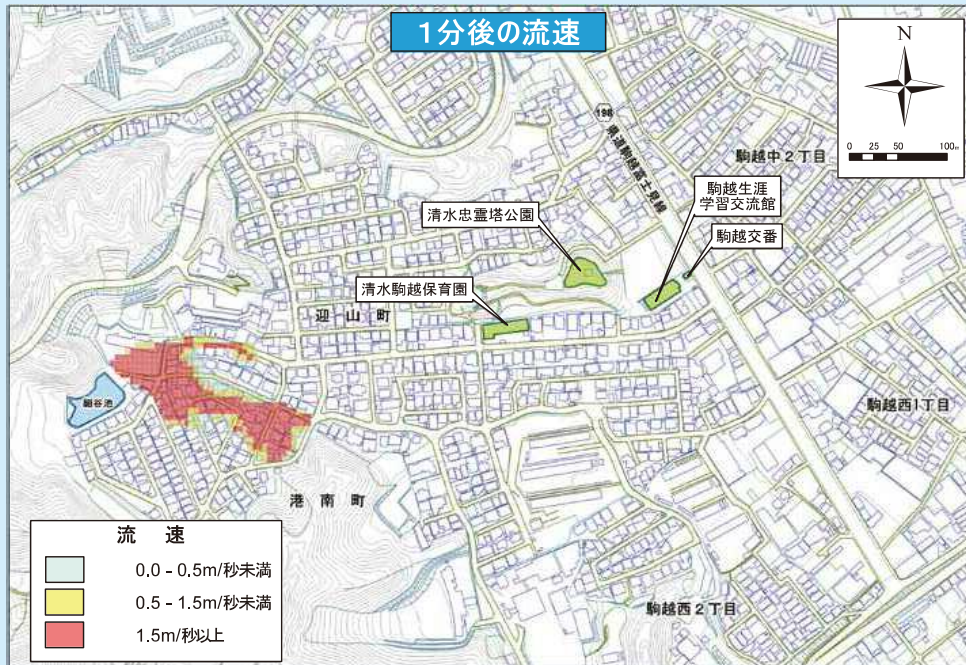
駒越西2丁目

最大浸水深

	0.0 - 0.2m未満
	0.2 - 0.5m未満
	0.5 - 1.0m未満
	1.0 - 2.0m未満

問い合わせ先
静岡市役所農地整備課
TEL 054-354-2065

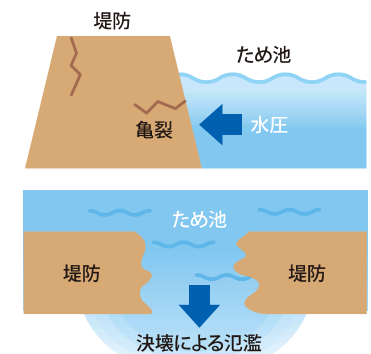
▶ 浸水区域の流速表示



ため池の決壊の原因

- 地震や大雨で堤防に亀裂
- ため池に流入した土砂、流木等が池の余水吐をふさぎ、池の水位が上昇

ため池の堤防が水圧に耐えきれず「決壊」



ため池の決壊直後は、ため池付近の流れが速く、水は主に道路上を流れると想定されます。ため池付近や道路に近付かないようにしましょう。