

長田地区コミュニティバス実証運行（長田西ルート）に併せた

丸子小坂線退出について

1 事業概要

1-1 これまでの経緯

今回の長田地区コミュニティバス運行に関して、地元住民が中心となり自治会、社会福祉協議会、企業、関係議員等で構成する、「長田地区コミュニティバス運営準備会（以下、準備会という）」を発足し協議を重ねてきた。

当初、準備会は長田地区の計画区域を4ルート（長田東・川原・用宗・長田西）に分けて運行する計画とし、既存交通事業者等の関係者と協議を進めてきた。こうした協議の中で、既存交通事業者から本計画区域にて重複して運行する長田地区3路線（丸子小坂線・用宗線・東新田下川原線）について、路線退出（廃止）の申出が示された。（※別紙3-1のとおり）

地域公共交通会議でも長田地区コミュニティバスと路線バスが重複して運行することは需要の奪い合いが発生するため、シミュレーション等の検討が必要との意見が挙げられた。

そのため、長田地区コミュニティバス運行開始による長田地区3路線の退出については、地元バス利用者に多大な影響をもたらす恐れがあるため、長田地区コミュニティバスの在り方と路線バスの必要性を地域住民及び関係事業者と再度調整が必要となった。

1-2 経過状況

R4.9.14 第16回 静岡市地域公共交通会議（協議）

長田地区コミュニティバス運行計画を審議

→運行計画の決定、関係者協議が整った段階で再度会議に附議し、承認を得た上で試験運行を実施。

R4.9月末

しずてつジャストライン(株)から静岡県生活交通確保対策協議会へ、「丸子小坂線・用宗線・東新田下川原線」退出申出の提出

R4.12.22 第17回 静岡市地域公共交通会議（協議）

退出申出路線（丸子小坂線・用宗線・東新田下川原線）への対応を審議

→「継続協議」とし、引き続きしずてつジャストライン(株)と協議を行っていく。

R5.2.28 第18回 静岡市地域公共交通会議（報告）

地域公共交通会議にて、地元組織と事業者がコミュニティバスの乗車定員や実施地区の見直し等について検討中であることを報告。

R5.9.11 第19回 静岡市地域公共交通会議（報告）

しずてつジャストライン(株)より丸子小坂線退出の意向表明。

2 長田地区コミュニティバス計画

長田地区コミュニティバスは、駿河区長田地区を対象とし、高齢者や地域住民の利便性を目的とし、将来の交通移動手段を確保するため、コミュニティバスを運行し公共交通不便地域の解消を目指す。

準備会から要請を受けて、貸切事業者である(株)KMSバスが道路運送法第21条（実証運行）による定時定路線の運行を計画している。実証運行による検証を踏まえて、本格運行の道路運送法第4条乗合事業に切替え、路線バスとして運行を計画している。

詳細な運行計画については別紙3-2のとおり

3 長田地区の地元関係者の意向

長田地区3路線退出もあることから準備会が地元の意向を再度確認するため、関係自治会へ説明会を実施したところ、下記のとおり意向があった。

①用宗線・東新田下川原線の退出を希望していない

②丸子小坂線を利便性の高い長田地区コミュニティバスの運行切替を希望している

以上の意向確認において、長田地区コミュニティバス（長田西ルート）の運行及び丸子小坂線退出について、関係自治会の了承を得た。

準備会としては、貸切事業者を担っている(株)KMSバスに長田地区コミュニティバスの運行の協力を要請し、長田西ルートの運行開始を望んでいる。（※要請書：別紙3-3）

4 しずてつジャストライン(株)の意向

長田地区コミュニティバス運行区域には、「東新田下川原線」、「用宗線」、「丸子小坂線」、「中原池ヶ谷線」の4路線が運行している。そのうち、「東新田下川原線」、「用宗線」、「丸子小坂線」については、欠損が生じており、事業者単独での路線維持が困難な路線となっている。

今回の長田地区コミュニティバス（長田西ルート）については、当初計画から地元住民の発意によりスタートし、地区内に交通空白地が生じないよう細やかな運行経路が設定されており、また安倍川駅もしくは用宗駅でJR線との接続が可能となっている。

地域主導で設立された運営準備会において、地域内を運行するコミュニティバスが選択されたことを尊重し、「丸子小坂線」の代替となる当該コミュニティバスが地域の足として継続的に運行していくことで、他の既存路線バスの維持に努めていきたいと考えている。

5 静岡市バス路線維持対策庁内連絡会議での意見

昨年度の長田地区3路線退出申出について、庁内会議を開催して関係各課で検討および意見集約を行った。また、今年度も丸子小坂線退出について庁内会議を開催し報告を行った。

昨年度の庁内会議で各課からの意見はなかったが、①自治会・町内会へは、随時情報提供・共有することを求める、②長田地区コミュニティバスの実証運行にあたり、当該3路線の利用状況の変化などを詳細に検証する必要がある、との発言があった。

※静岡市バス路線維持対策庁内連絡会議（R4.11.28開催）

構成員：企画課、財政課、市民自治推進課、福祉総務課、観光・MICE推進課、
葵区役所地域総務課、駿河区役所地域総務課、都市計画課

6 事務局方針案

以上の意向を踏まえて、地域住民及び事業者間調整が図れたため、今回の会議に諮ることとした。

今回、地域の声（ニーズ）を受け長田地区コミュニティバス（長田西ルート）の運行計画については、地域を細かく運行することで利用者の利便性が向上し、鉄道駅の接続も可能となり、丸子小坂線の代替交通としての機能も満足している。また、既存路線バスとの接続も考慮されており、路線バスによる市街地方面への運行も可能となっている。

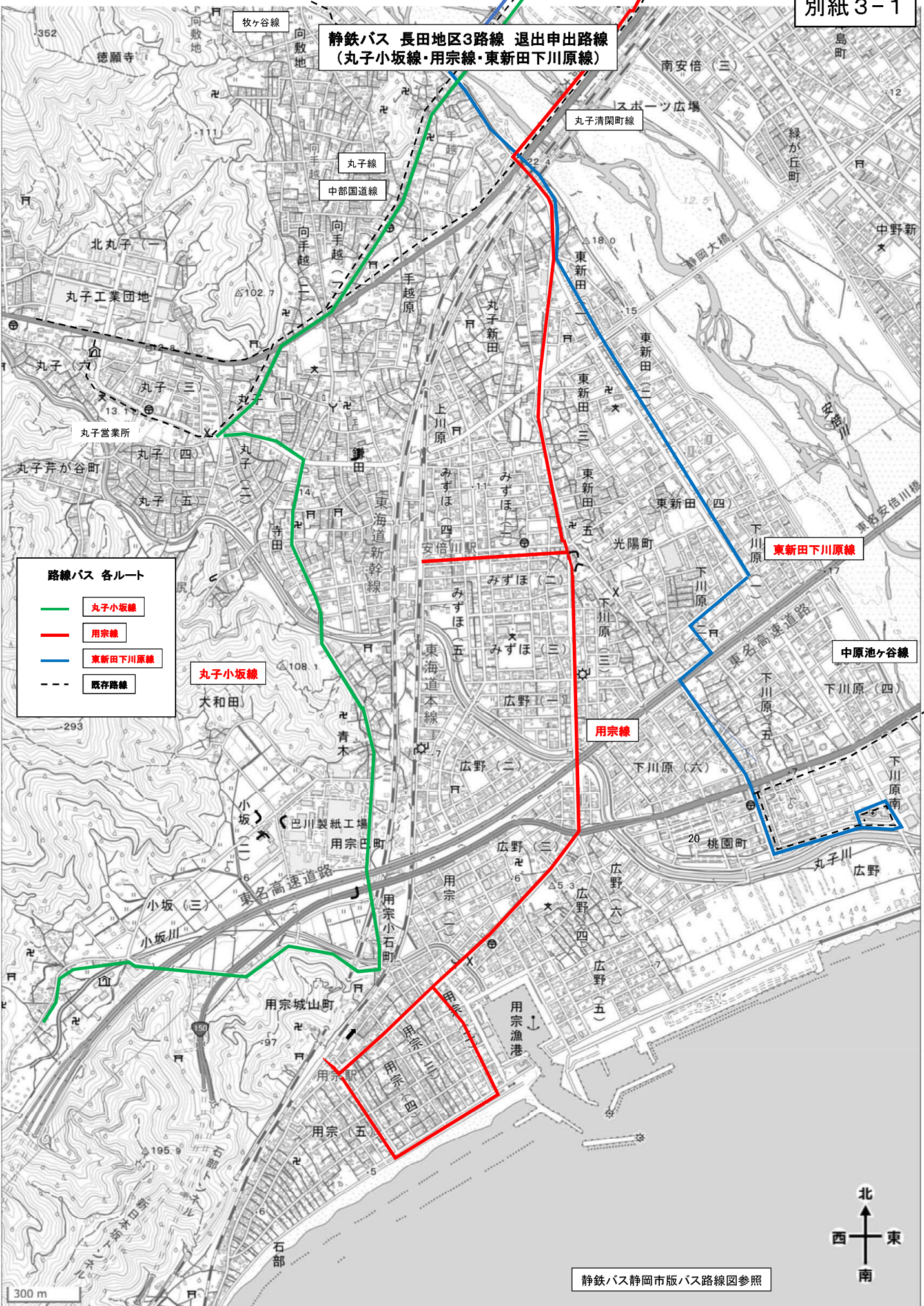
2024年問題で一層深刻化する運転手不足の一助としても、丸子小坂線を新たな交通事業者が機能を継承できる長田地区コミュニティバスについては有効な交通手段の切り替えと考えられる。また、これまでの会議で重複する路線でのシミュレーションの必要性を検討していたのですが、事業者間の調整により丸子小坂線を継承する形で長田地区コミュニティバスを代替交通とすることから、シミュレーションの実施は行わないこととする。

ただし、丸子小坂線については市が欠損補助して維持している路線であり、運行開始するコミュニティバスが継続的に利用されるのかという部分は十分検証する必要があると考

える。これからの地域の利用者目線に合わせた路線の在り方、役割を検証し、地区の交通の適正化を図っていく必要がある。

以上より、長田地区コミュニティバス（長田西ルート）実証運行及び丸子小坂線退出について承認することと判断する。

静鉄バス 長田地区3路線 退出申出路線
(丸子小坂線・用宗線・東新田下川原線)

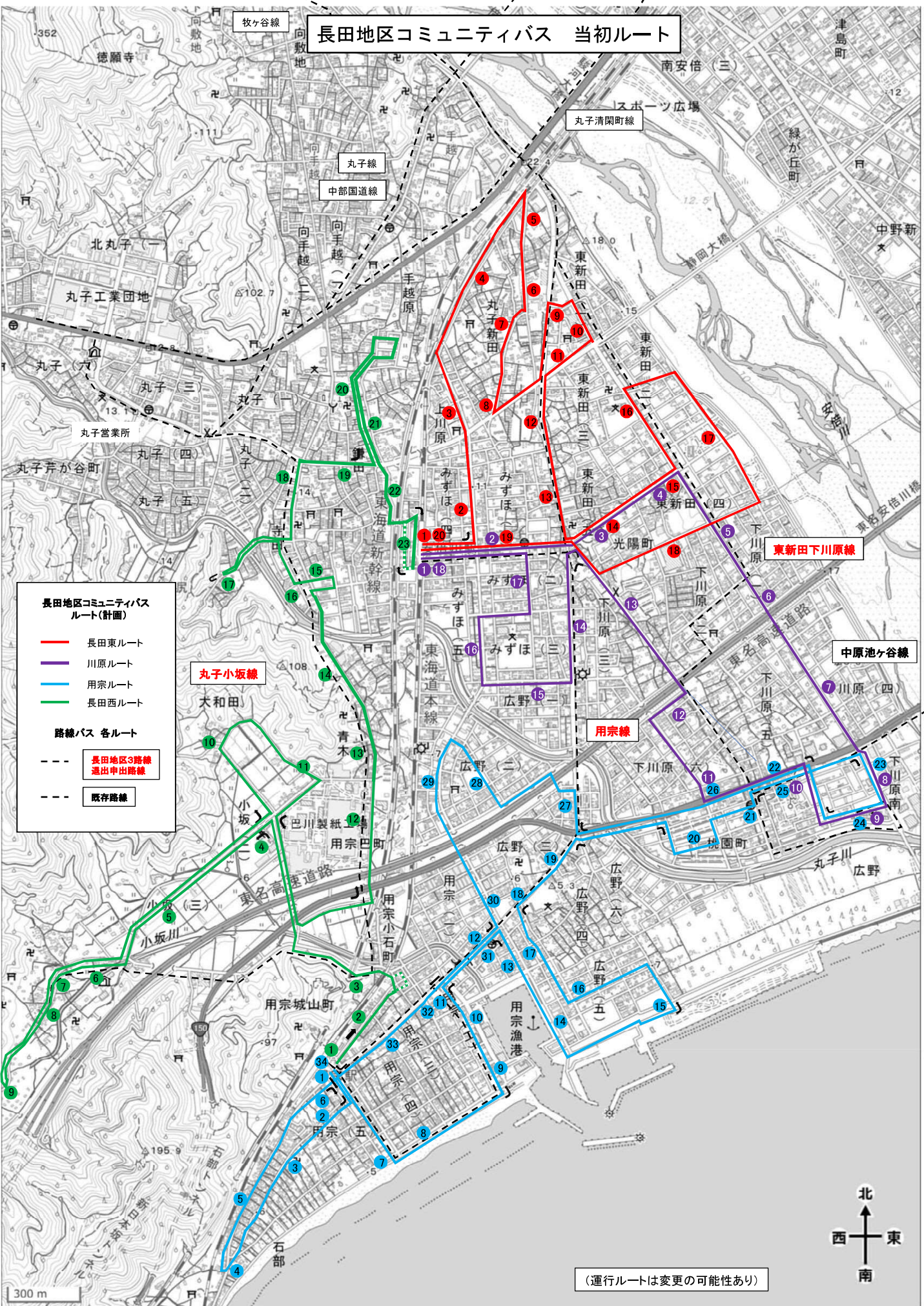


路線バス 各ルート

- 丸子小坂線
- 用宗線
- 東新田下川原線
- - - 既存路線

静鉄バス静岡市版バス路線図参照

長田地区コミュニティバス 当初ルート



(運行ルートは変更の可能性あり)

長田地区
コミュニティバス
(路線定期)
運行計画書

株式会社 KMS バス

1. コミュニティバス(路線定期)事業について

(1) 事業目的

静岡市にある駿河区は、西の焼津市境の満観峰や、東の清水区境の有度山(日本平)など丘陵に挟まれた位置にあり、地域全体としては人口約 21 万人、世帯数約 10 万弱世帯で住宅地・田畑・森林等が混在した地域である。

主な交通手段としてはしずてつジャストラインによる路線バスや東海道本線があるが、バス停留所や最寄りの駅までの公共交通機関がない地域が多いことが現状の課題として挙げられる。

そこで、駿河区(長田西)を対象とし、高齢者や地域住民の利便性(通院、買い物、社会参加等)を目的とし、将来の交通移動手段を確保するため、コミュニティバスを運行し公共交通不便地域の解消を目指す。

このコミュニティバスは、道路運送法第 21 条に基づき地域と期間を限定し、路線バスで対応してきれないニーズに応えるため、路線を定めて運行する「路線定期運行」を行うことで地域の重要な交通インフラとして、誰もが安全・安心に利用できるサービス設計を行い、持続可能な取り組みをしていく。

(2) 実証運行の期間

実証運行開始から 1 年間とし、令和 6 年 4 月を目途に実証運行を開始する。

(3) 運行方式

- ・国土交通大臣の許可を受けた場合等における、貸切バス事業者による乗合旅客の運送(道路運送法 21 条)
- ・路線定期運行(規則第 3 条の 3 第 1 項)

(4) 事業主体

- ・長田地区コミュニティバス運営準備会

(5) 運行主体

・「株式会社 KMS バス」(道路運送法 第 3 条 1 のロ 一般貸切旅客自動車運送事業の許可取得済み)による。事業者所在地 静岡市駿河区下川原 6 丁目 26-1-2

(6) 使用車両

- ・使用車両は、道路運送法第3条に定める一般貸切旅客自動車運送事業許可を受けた営業用車両(以下、「バス車両」という。)とする。
- ・バス車両は中型バスを3台使用する。(内、1台は予備車)

(7) 運賃設定

路線名	料金	備考
長田西	■大人(中学生以上) 1乗車一律200円 1日フリーパス300円 1ヵ月定期券5,000円 ■小人(小学生以上中学生未満) 1乗車100円 1日フリーパス150円 1ヵ月定期券2,500円	※未就学児は無料 ※障がい者手帳をお持ちの方、 介助者の方は半額

(8) 運行日・運行時間

- ・毎日運行
- ・運休日：無休
- ・運行時間：午前7時から午後7時まで

(9) 運行系統

- ・長田西路線

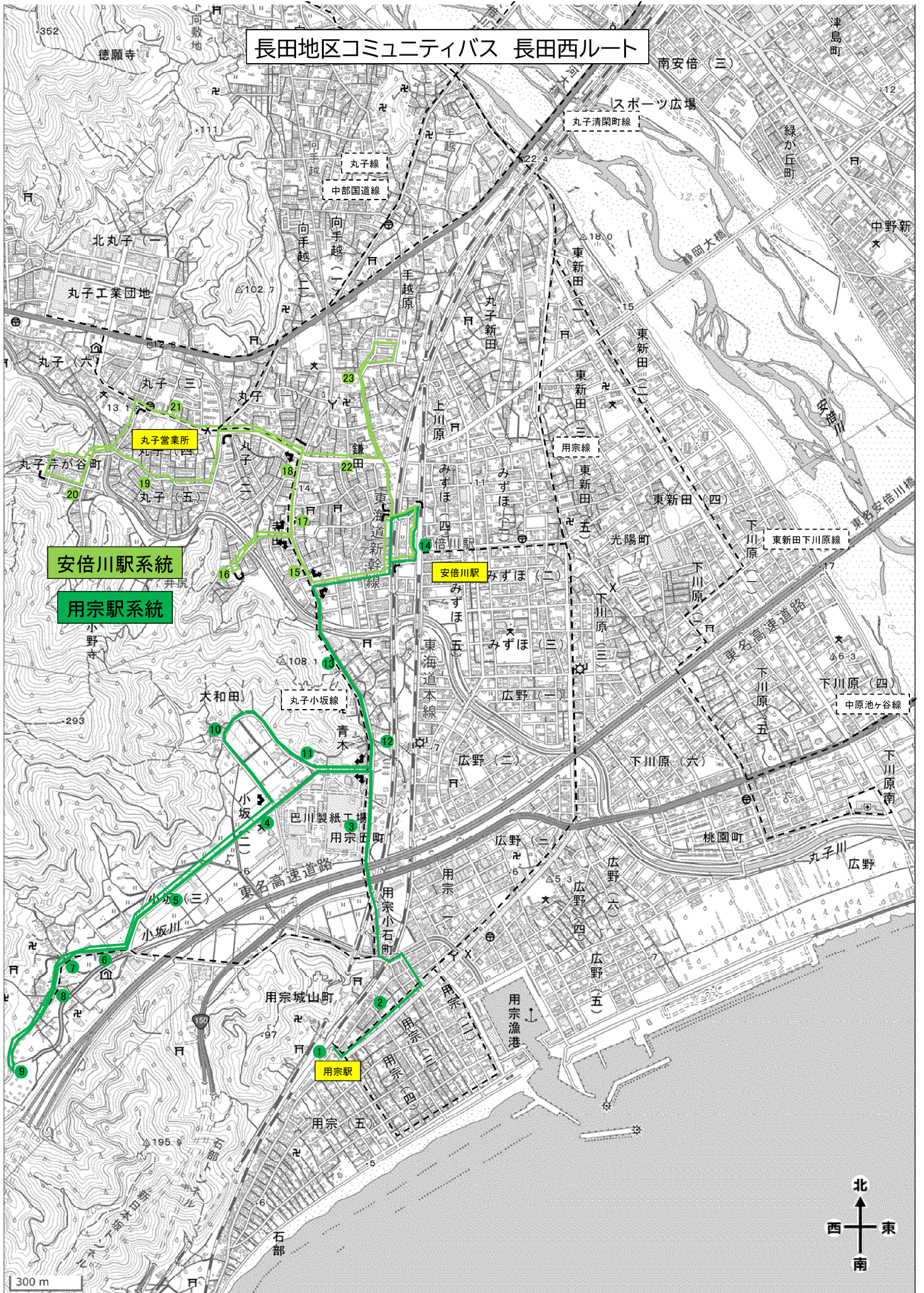
用宗駅系統

- 1 起点 用宗駅
終点 用宗駅
- 2 経由 別紙「時刻表」の通り
- 3 運行距離 約24.8km
- 4 運行便数 8便/日

安倍川駅系統

- 1 起点 安倍川駅
終点 安倍川駅
- 2 経由 別紙「時刻表」の通り
- 3 運行距離 約24.8km
- 4 運行便数 8便/日

長田地区コミュニティバス 長田西ルート



安倍川駅系統

用宗駅系統

丸子営業所

安倍川駅

用宗駅

300 m



No.	バス停留所名	バス停留所の住所地先
1	用宗駅前	静岡市駿河区 用宗五丁目 1 - 2
2	前田米店前	静岡市駿河区 用宗三丁目 3 9
3	巴川コーポレーション前	静岡市駿河区 用宗巴町 2
4	城山中学校前	静岡市駿河区 小坂二丁目 3 3
5	小坂 3 丁目 (葵の里入口)	静岡市駿河区 小坂三丁目 1 1 6
6	JA入口 (旧JA小坂支店)	静岡市駿河区 小坂 1 1 2 0 - 1
7	小坂下	静岡市駿河区 小坂 1 3 5 0
8	安養寺前	静岡市駿河区 小坂 1 3 9 1
9	小坂公民館前	静岡市駿河区 小坂 2 1 1 9
10	大和田地藏尊前	静岡市駿河区 大和田 2 0 4
11	大和田・青木下	静岡市駿河区 大和田 3 1 0
12	青木下公民館入口	静岡市駿河区 青木 4 4 8 - 6
13	青木上公民館入口	静岡市駿河区 青木 3 9 8 - 1 1
14	安倍川駅前	静岡市駿河区 鎌田 4 3 5
15	長田生涯学習センター入口	静岡市駿河区 寺田 1 1 1 - 3
16	寺田向田	静岡市駿河区 寺田 2 1 1 - 1
17	寺田 (明光寺前)	静岡市駿河区 寺田 5 7
18	鎌田四ツ角	静岡市駿河区 丸子二丁目 1 - 9
19	丸子ときわ町	静岡市駿河区 丸子五丁目 7 - 1
20	やなぎだ眼科前	静岡市駿河区 丸子芹が谷町 9 - 1
21	まりこ 3 丁目	静岡市駿河区 丸子四丁目 7 5
22	鎌田公民館前	静岡市駿河区 鎌田 3 4 3 - 3
23	JA長田支店前	静岡市駿河区 鎌田 4 1 - 4

用宗駅系統

	所要時間	走行距離	①	②	③	④	⑤	⑥	⑦	⑧
用宗駅前			7:00	8:30	10:00	11:30	13:00	14:30	16:00	17:30
↓	0:01	290m								
前田米店前			7:01	8:31	10:01	11:31	13:01	14:31	16:01	17:31
↓	0:02	900m								
巴川コーポレーション前			7:03	8:33	10:03	11:33	13:03	14:33	16:03	17:33
↓	0:02	700m								
城山中学校前			7:05	8:35	10:05	11:35	13:05	14:35	16:05	17:35
↓	0:01	450m								
小坂3丁目(葵の里入口)			7:06	8:36	10:06	11:36	13:06	14:36	16:06	17:36
↓	0:01	350m								
旧JA小坂支店前			7:07	8:37	10:07	11:37	13:07	14:37	16:07	17:37
↓	0:01	240m								
小坂下			7:08	8:38	10:08	11:38	13:08	14:38	16:08	17:38
↓	0:01	170m								
安養寺前			7:09	8:39	10:09	11:39	13:09	14:39	16:09	17:39
↓	0:01	350m								
小坂公民館前			7:10	8:40	10:10	11:40	13:10	14:40	16:10	17:40
↓	0:01	350m								
安養寺前			7:11	8:41	10:11	11:41	13:11	14:41	16:11	17:41
↓	0:01	170m								
小坂下			7:12	8:42	10:12	11:42	13:12	14:42	16:12	17:42
↓	0:01	240m								
旧JA小坂支店前			7:13	8:43	10:13	11:43	13:13	14:43	16:13	17:43
↓	0:01	350m								
小坂3丁目(葵の里入口)			7:14	8:44	10:14	11:44	13:14	14:44	16:14	17:44
↓	0:01	900m								
城山中学校前			7:15	8:45	10:15	11:45	13:15	14:45	16:15	17:45
↓	0:02	1050m								
大和田地蔵尊前			7:17	8:47	10:17	11:47	13:17	14:47	16:17	17:47
↓	0:01	500m								
大和田・青木下			7:18	8:48	10:18	11:48	13:18	14:48	16:18	17:48
↓	0:01	500m								
青木下公民館入口			7:19	8:49	10:19	11:49	13:19	14:49	16:19	17:49
↓	0:01	450m								
青木上公民館入口			7:20	8:50	10:20	11:50	13:20	14:50	16:20	17:50
↓	0:03	1150m								
安倍川駅前	0:23	9110m	7:23	8:53	10:23	11:53	13:23	14:53	16:23	17:53

			①	②	③	④	⑤	⑥	⑦	⑧
安倍川駅前			7:30	9:00	10:30	12:00	13:30	15:00	16:30	18:00
↓	0:02	850m								
長田生涯学習センター入口			7:32	9:02	10:32	12:02	13:32	15:02	16:32	18:02
↓	0:01	450m								
寺田向田			7:33	9:03	10:33	12:03	13:33	15:03	16:33	18:03
↓	0:03	350m								
寺田(明光寺前)			7:36	9:06	10:36	12:06	13:36	15:06	16:36	18:06
↓	0:01	240m								
鎌田四ツ角			7:37	9:07	10:37	12:07	13:37	15:07	16:37	18:07
↓	0:03	750m								
丸子とさわ町			7:40	9:10	10:40	12:10	13:40	15:10	16:40	18:10
↓	0:03	450m								
やなぎだ眼科前			7:43	9:13	10:43	12:13	13:43	15:13	16:43	18:13
↓	0:03	850m								
まりこ3丁目			7:46	9:16	10:46	12:16	13:46	15:16	16:46	18:16
↓	0:02	650m								
鎌田公民館前			7:48	9:18	10:48	12:18	13:48	15:18	16:48	18:18
↓	0:01	140m								
JA長田支店前			7:49	9:19	10:49	12:19	13:49	15:19	16:49	18:19
↓	0:05	890m								
安倍川駅前	0:24	5480m	7:54	9:24	10:54	12:24	13:54	15:24	16:54	18:24

			①	②	③	④	⑤	⑥	⑦	⑧
安倍川駅前			8:00	9:30	11:00	12:30	14:00	15:30	17:00	18:30
↓	0:03	1150m								
青木上公民館入口			8:03	9:33	11:03	12:33	14:03	15:33	17:03	18:33
↓	0:01	450m								
青木下公民館入口			8:04	9:34	11:04	12:34	14:04	15:34	17:04	18:34
↓	0:01	500m								
大和田・青木下			8:05	9:35	11:05	12:35	14:05	15:35	17:05	18:35
↓	0:01	500m								
大和田地蔵尊前			8:06	9:36	11:06	12:36	14:06	15:36	17:06	18:36
↓	0:02	1050m								
城山中学校前			8:08	9:38	11:08	12:38	14:08	15:38	17:08	18:38
↓	0:01	240m								
小坂3丁目(葵の里入口)			8:09	9:39	11:09	12:39	14:09	15:39	17:09	18:39
↓	0:01	350m								
小坂下			8:10	9:40	11:10	12:40	14:10	15:40	17:10	18:40
↓	0:01	240m								
小坂下			8:11	9:41	11:11	12:41	14:11	15:41	17:11	18:41
↓	0:01	170m								
安養寺前			8:12	9:42	11:12	12:42	14:12	15:42	17:12	18:42
↓	0:01	350m								
小坂公民館前			8:13	9:43	11:13	12:43	14:13	15:43	17:13	18:43
↓	0:01	350m								
安養寺前			8:14	9:44	11:14	12:44	14:14	15:44	17:14	18:44
↓	0:01	170m								
小坂下			8:15	9:45	11:15	12:45	14:15	15:45	17:15	18:45
↓	0:01	240m								
小坂下			8:16	9:46	11:16	12:46	14:16	15:46	17:16	18:46
↓	0:01	350m								
小坂3丁目(葵の里入口)			8:17	9:47	11:17	12:47	14:17	15:47	17:17	18:47
↓	0:01	900m								
城山中学校前			8:18	9:48	11:18	12:48	14:18	15:48	17:18	18:48
↓	0:02	700m								
巴川製紙所前			8:20	9:50	11:20	12:50	14:20	15:50	17:20	18:50
↓	0:02	900m								
前田米店前			8:22	9:52	11:22	12:52	14:22	15:52	17:22	18:52
↓	0:01	290m								
用宗駅前	0:23	8900m	8:23	9:53	11:23	12:53	14:23	15:53	17:23	18:53

安倍川駅系統

	所要時間	走行距離	①	②	③	④	⑤	⑥	⑦	⑧
安倍川駅前			7:00	8:30	10:00	11:30	13:00	14:30	16:00	17:30
↓	0:04	1020m								
JA長田支店前			7:04	8:34	10:04	11:34	13:04	14:34	16:04	17:34
↓	0:02	490m								
野仲酒店前			7:06	8:36	10:06	11:36	13:06	14:36	16:06	17:36
↓	0:02	650m								
まりこ3丁目			7:08	8:38	10:08	11:38	13:08	14:38	16:08	17:38
↓	0:03	850m								
やなぎだ眼科医院前			7:11	8:41	10:11	11:41	13:11	14:41	16:11	17:41
↓	0:03	450m								
丸子5丁目			7:14	8:44	10:14	11:44	13:14	14:44	16:14	17:44
↓	0:03	750m								
鎌田四つ角			7:17	8:47	10:17	11:47	13:17	14:47	16:17	17:47
↓	0:01	240m								
寺田			7:18	8:48	10:18	11:48	13:18	14:48	16:18	17:48
↓	0:01	350m								
ペリデ長田前			7:19	8:49	10:19	11:49	13:19	14:49	16:19	17:49
↓	0:03	450m								
長田生涯学習センター入口			7:22	8:52	10:22	11:52	13:22	14:52	16:22	17:52
↓	0:02	850m								
安倍川駅	0:24	6100m	7:24	8:54	10:24	11:54	13:24	14:54	16:24	17:54
安倍川駅			7:35	9:05	10:35	12:05	13:35	15:05	16:35	18:05
↓	0:03	1150m								
青木上公民館入口			7:38	9:08	10:38	12:08	13:38	15:08	16:38	18:08
↓	0:01	450m								
青木下公民館入口			7:39	9:09	10:39	12:09	13:39	15:09	16:39	18:09
↓	0:01	500m								
大和田・青木下			7:40	9:10	10:40	12:10	13:40	15:10	16:40	18:10
↓	0:01	500m								
大和田地蔵尊前			7:41	9:11	10:41	12:11	13:41	15:11	16:41	18:11
↓	0:02	1050m								
城山中学校前			7:43	9:13	10:43	12:13	13:43	15:13	16:43	18:13
↓	0:01	800m								
小坂三丁目（葵の里入口）			7:44	9:14	10:44	12:14	13:44	15:14	16:44	18:14
↓	0:01	240m								
小坂			7:45	9:15	10:45	12:15	13:45	15:15	16:45	18:15
↓	0:01	240m								
小坂下			7:46	9:16	10:46	12:16	13:46	15:16	16:46	18:16
↓	0:01	170m								
安養寺前			7:47	9:17	10:47	12:17	13:47	15:17	16:47	18:17
↓	0:01	350m								
小坂公民館前			7:48	9:18	10:48	12:18	13:48	15:18	16:48	18:18
↓	0:01	350m								
安養寺前			7:49	9:19	10:49	12:19	13:49	15:19	16:49	18:19
↓	0:01	170m								
小坂下			7:50	9:20	10:50	12:20	13:50	15:20	16:50	18:20
↓	0:01	240m								
小坂			7:51	9:21	10:51	12:21	13:51	15:21	16:51	18:21
↓	0:01	350m								
小坂三丁目（葵の里入口）			7:52	9:22	10:52	12:22	13:52	15:22	16:52	18:22
↓	0:01	900m								
城山中学校前			7:53	9:23	10:53	12:23	13:53	15:23	16:53	18:23
↓	0:02	700m								
巴川製紙所前			7:55	9:25	10:55	12:25	13:55	15:25	16:55	18:25
↓	0:02	900m								
前田米店前			7:57	9:27	10:57	12:27	13:57	15:27	16:57	18:27
↓	0:01	290m								
用宗駅前	0:23	9350m	7:58	9:28	10:58	12:28	13:58	15:28	16:58	18:28

			①	②	③	④	⑤	⑥	⑦	⑧
用宗駅前			8:05	9:35	11:05	12:35	14:05	15:35	17:05	18:35
↓	0:01	290m								
前田米店前			8:06	9:36	11:06	12:36	14:06	15:36	17:06	18:36
↓	0:02	900m								
巴川製紙所前			8:08	9:38	11:08	12:38	14:08	15:38	17:08	18:38
↓	0:02	700m								
城山中学校前			8:10	9:40	11:10	12:40	14:10	15:40	17:10	18:40
↓	0:01	450m								
小坂三丁目（葵の里入口）			8:11	9:41	11:11	12:41	14:11	15:41	17:11	18:41
↓	0:01	350m								
小坂			8:12	9:42	11:12	12:42	14:12	15:42	17:12	18:42
↓	0:01	240m								
小坂下			8:13	9:43	11:13	12:43	14:13	15:43	17:13	18:43
↓	0:01	170m								
安養寺前			8:14	9:44	11:14	12:44	14:14	15:44	17:14	18:44
↓	0:01	350m								
小坂公民館前			8:15	9:45	11:15	12:45	14:15	15:45	17:15	18:45
↓	0:01	350m								
安養寺前			8:16	9:46	11:16	12:46	14:16	15:46	17:16	18:46
↓	0:01	170m								
小坂下			8:17	9:47	11:17	12:47	14:17	15:47	17:17	18:47
↓	0:01	240m								
小坂			8:18	9:48	11:18	12:48	14:18	15:48	17:18	18:48
↓	0:01	350m								
小坂三丁目（葵の里入口）			8:19	9:49	11:19	12:49	14:19	15:49	17:19	18:49
↓	0:01	900m								
城山中学校前			8:20	9:50	11:20	12:50	14:20	15:50	17:20	18:50
↓	0:02	1050m								
大和田地蔵尊前			8:22	9:52	11:22	12:52	14:22	15:52	17:22	18:52
↓	0:01	500m								
大和田・青木下			8:23	9:53	11:23	12:53	14:23	15:53	17:23	18:53
↓	0:01	500m								
青木下公民館入口			8:24	9:54	11:24	12:54	14:24	15:54	17:24	18:54
↓	0:01	450m								
青木上公民館入口			8:25	9:55	11:25	12:55	14:25	15:55	17:25	18:55
↓	0:03	1150m								
安倍川駅前	0:23	9110m	8:28	9:58	11:28	12:58	14:28	15:58	17:28	18:58

令和5年11月30日

株式会社KMSバス 御中

長田地区コミュニティバス運営準備会

長田地区コミュニティバスの要請書

長田地区コミュニティバスは、駿河区長田地区を対象とし、高齢者や地域住民の利便性向上を目的とし、将来の交通移動手段を確保するため、地域主体の組織（長田地区コミュニティバス運営準備会）を立ち上げ、乗合事業でのコミュニティバス運行を貴社の協力により計画を進めてまいりました。

当初、長田地区の計画区域を4ルート（長田東・川原・用宗・長田西）に分けて運行する計画とし、既存交通事業者等の関係機関との協議を進めてきました。こうした協議の中で、既存交通事業者から本計画区域にて重複して運行する3路線（丸子小坂線・用宗線・東新田下川原線）について、路線退出（廃止）の申出が示されました。

長田地区コミュニティバス運行開始による当該3路線の撤退については、地域のバス利用者に多大な影響をもたらしてしまうため、長田地区コミュニティバスの在り方と路線バスの必要性について、地域住民へ確認したところ、下記のとおり意向がありました。

- ① 用宗線・東新田下川原線の退出を希望していない
- ② 丸子小坂線を利便性の高い長田地区コミュニティバスの運行切替えを希望している

こうした地域住民の意向を踏まえて、再度関係者と協議を重ねた結果、当初計画の4ルートのうち長田西ルートについて、既存の丸子小坂線を廃止し、廃止路線の代替として運行開始することに合意しました。

既存交通事業者も近年、運転手不足といった大きな問題を抱えており、運転手の確保や適正配置の解決策の一つとして長田地区コミュニティバスの後押しをして頂いております。

地域としても長田地区コミュニティバスの運行を長年待ち望んでおり、地域の交通として継続して運行していけるよう支えていく所存でございます。

つきましては、長田地区コミュニティバスの運行について、貴社に運行事業者としての協力および各種申請等に係る手続を進めていただくことを要請いたします。

長田地区コミュニティバス運営準備会 構成員

- ・長田北自治会連合会
- ・長田東自治会連合会
- ・長田南自治会連合会
- ・長田西自治会連合会
- ・川原自治会連合会
- ・寺田町内会
- ・長田北地区社会福祉協議会
- ・長田東社会福祉協議会
- ・長田南地区社会福祉協議会
- ・長田西地区社会福祉推進協議会
- ・川原地区社会福祉協議会

長田北自治会連合会
会長 鈴木 寛



長田東自治会連合会
会長 横山 孝志




長田南自治会連合会
会長 杉浦 文一郎



長田西自治会連合会
会長 藤原 博



川原自治会連合会
会長 白木 康雄



寺田町内会
会長 高橋 榮



長田北地区社会福祉協議会
会長 藪下 秀之



長田南地区社会福祉協議会
会長 杉浦 文一郎



長田東社会福祉協議会
会長 福地 明雄



長田西地区社会福祉推進協議会
会長 片井 賢



川原地区社会福祉協議会
会長 仁科 寛治

