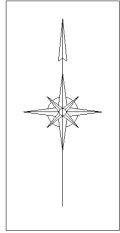


# 位置図



(市) 丸子池田線

駿河区役所  
長田支所

宮西公園

東新田三丁目

長田東小学校

長田処理区外 丸子新田地内外下水道築造工事  
L=120m (丸子新田)

— 工事箇所を示す



# 位置図

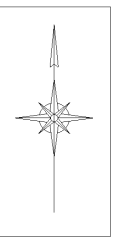


長田処理区外 丸子新田地内外下水道築造工事  
L=30m (栗原)

— 工事箇所を示す

# 位置図

ふじのくに地球  
環境史ミュージアム



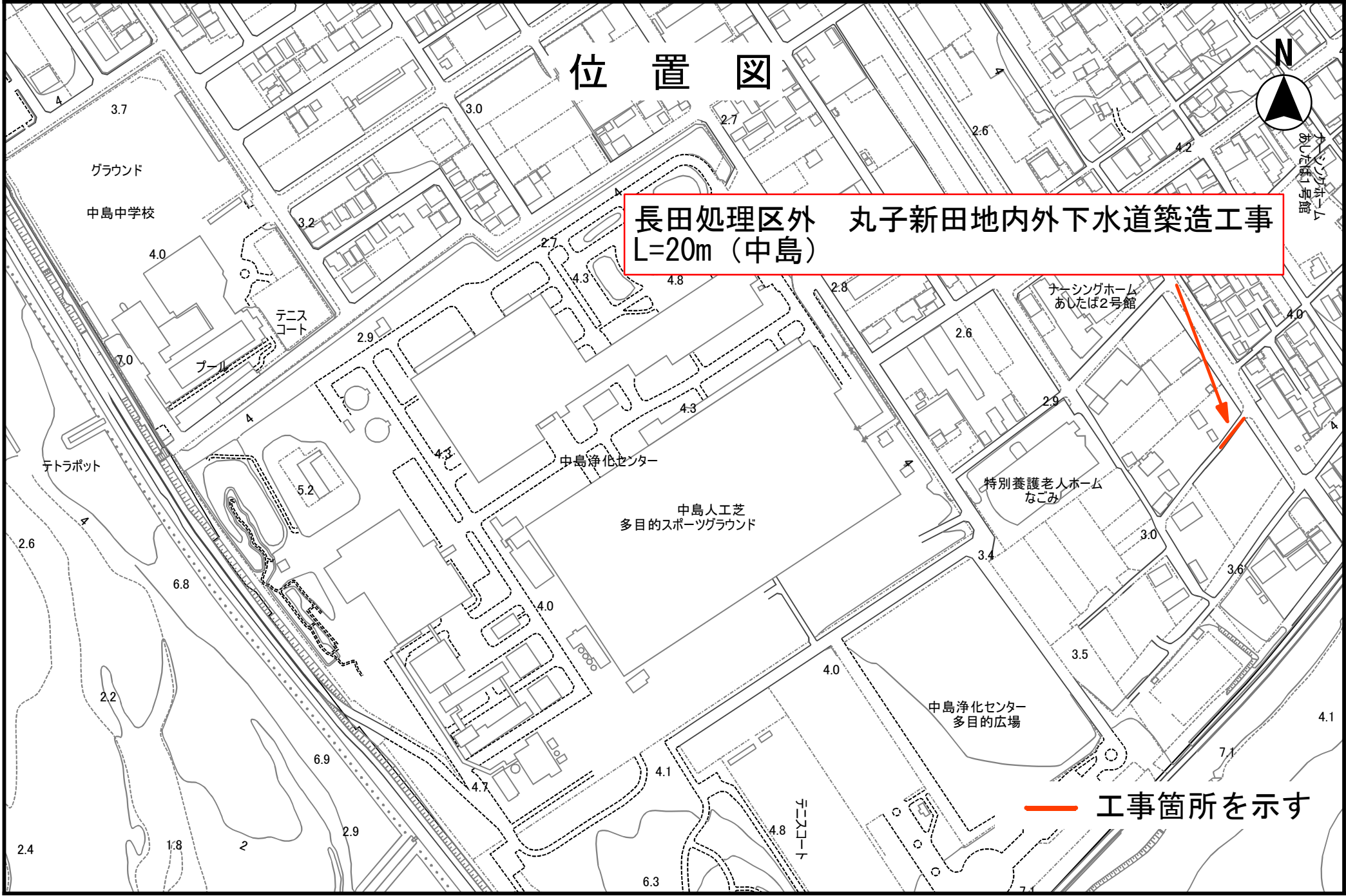
長田処理区外 丸子新田地内外下水道築造工事  
L=20m (大谷)

— 工事箇所を示す

# 位置図

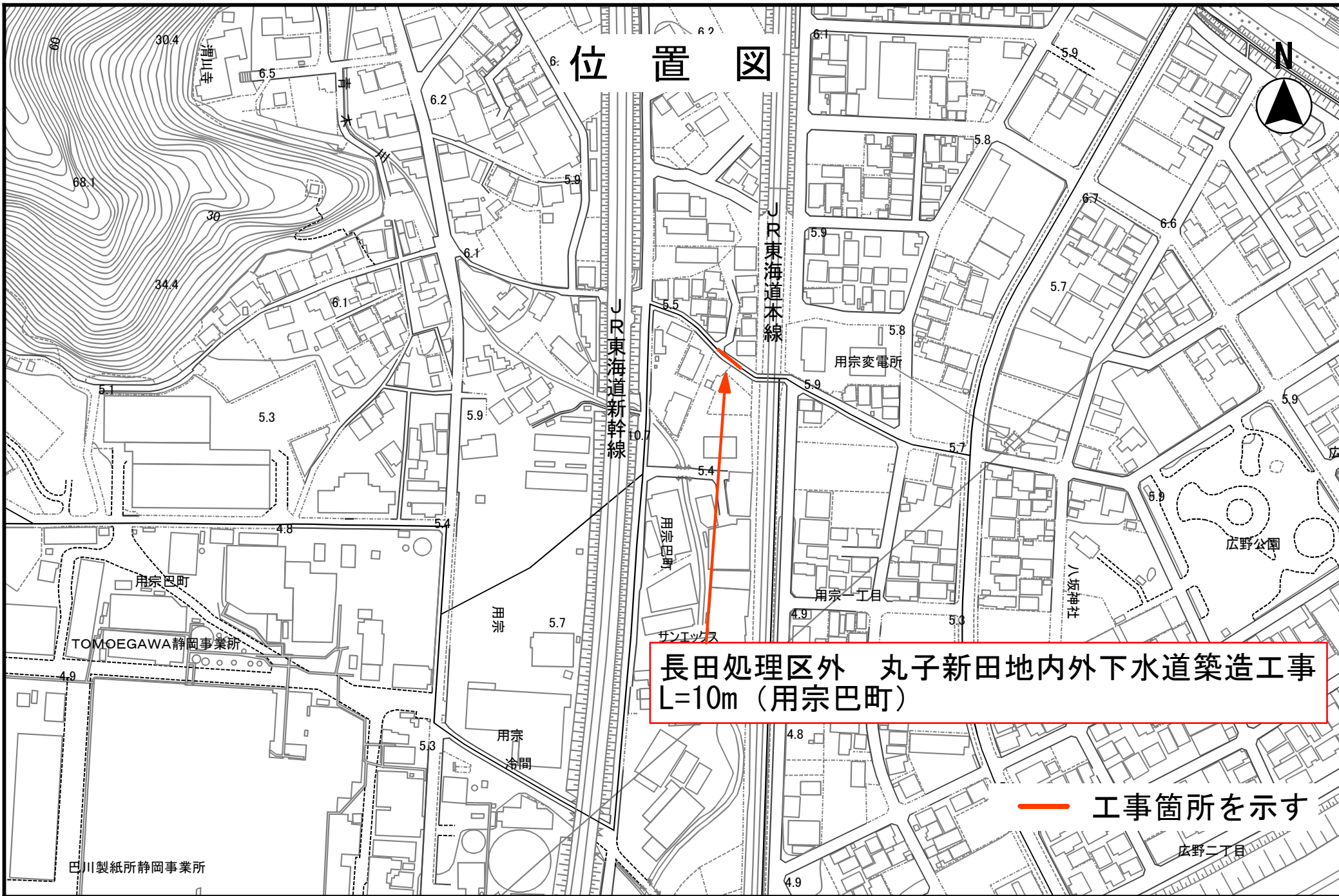


長田処理区外 丸子新田地内外下水道築造工事  
L=20m (中島)



— 工事箇所を示す

# 位置図



長田処理区外 丸子新田地内外下水道築造工事  
L=10m (用宗巴町)

— 工事箇所を示す