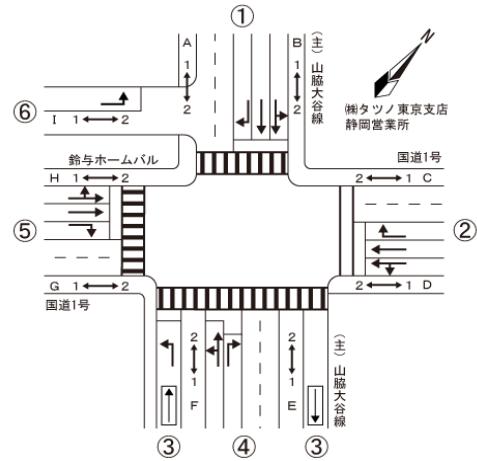


断面交通量集計表

調査地点	14. 長沼
調査日	平成29年11月30日（木）
調査時間	7:00～翌7:00
天候	曇り



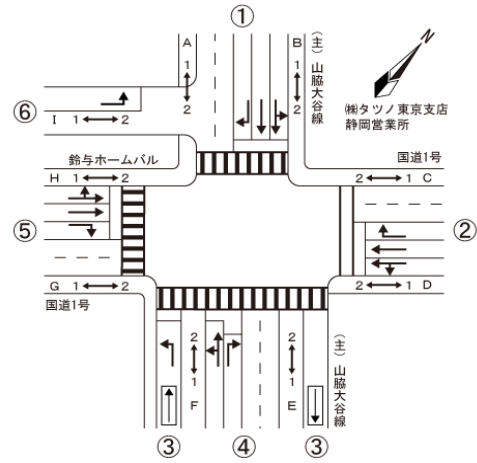
断面 1 計

(単位：台)

流入路	方向	二輪車	普通車	大型車	自動車 合計	大型車混入率 (%)
7:00～ 8:00	入	96	685	60	1,404	7.3
	出	32	617	42		
8:00～ 9:00	入	59	663	105	1,422	13.1
	出	28	573	81		
9:00～10:00	入	20	657	79	1,473	12.3
	出	22	635	102		
10:00～11:00	入	19	645	67	1,426	10.9
	出	18	625	89		
11:00～12:00	入	25	807	77	1,659	9.2
	出	13	700	75		
12:00～13:00	入	23	702	60	1,547	7.4
	出	21	730	55		
13:00～14:00	入	18	744	95	1,653	11.8
	出	17	714	100		
14:00～15:00	入	21	702	107	1,620	11.7
	出	20	728	83		
15:00～16:00	入	19	701	70	1,602	9.0
	出	18	757	74		
16:00～17:00	入	21	676	68	1,534	8.7
	出	26	724	66		
17:00～18:00	入	41	794	39	1,679	5.3
	出	45	796	50		
18:00～19:00	入	31	802	26	1,580	3.7
	出	48	720	32		
昼間 12時間小計	入	393	8,578	853	18,599	9.2
	出	308	8,319	849		
昼間 12時間合計		701	16,897	1,702	18,599	9.2

断面交通量集計表

調査地点	14. 長沼
調査日	平成29年11月30日 (木)
調査時間	7:00～翌7:00
天候	曇り



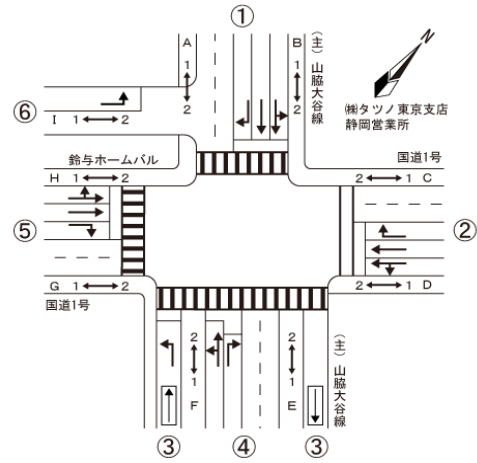
断面 1 計

(単位：台)

流入路	方向	二輪車	普通車	大型車	自動車合計	大型車混入率 (%)
19:00～20:00	入	41	547	16	1,188	2.9
	出	34	607	18		
20:00～21:00	入	24	454	9	1,018	1.6
	出	30	548	7		
21:00～22:00	入	17	256	4	727	1.5
	出	22	460	7		
22:00～23:00	入	6	132	5	427	2.3
	出	22	285	5		
23:00～ 0:00	入	16	138	7	326	3.7
	出	8	176	5		
0:00～ 1:00	入	10	85	5	179	6.1
	出	4	83	6		
1:00～ 2:00	入	2	50	9	126	10.3
	出	1	63	4		
2:00～ 3:00	入	6	38	14	113	20.4
	出	8	52	9		
3:00～ 4:00	入	0	21	4	71	16.9
	出	2	38	8		
4:00～ 5:00	入	3	25	23	144	26.4
	出	3	81	15		
5:00～ 6:00	入	10	92	35	286	22.7
	出	9	129	30		
6:00～ 7:00	入	27	376	61	773	11.4
	出	12	309	27		
夜間 12時間小計	入	162	2,214	192	5,378	6.2
	出	155	2,831	141		
夜間 12時間合計		317	5,045	333	5,378	6.2
小計	入	555	10,792	1,045	23,977	8.5
	出	463	11,150	990		
合計		1,018	21,942	2,035	23,977	8.5

断面交通量集計表

調査地点	14. 長沼
調査日	平成29年11月30日（木）
調査時間	7:00～翌7:00
天候	曇り

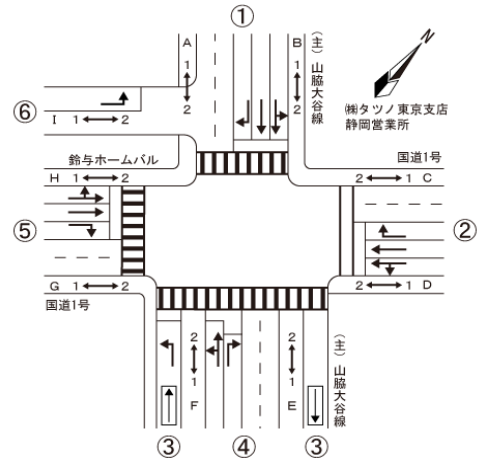


断面 2 計

(単位：台)

流入路	方向	二輪車	普通車	大型車	自動車 合計	大型車混入率 (%)
7:00～ 8:00	入	116	1,156	72	2,493	6.3
	出	105	1,181	84		
8:00～ 9:00	入	69	1,094	129	2,361	10.7
	出	69	1,015	123		
9:00～10:00	入	37	1,095	129	2,384	13.0
	出	33	978	182		
10:00～11:00	入	32	1,121	133	2,348	10.3
	出	27	986	108		
11:00～12:00	入	20	1,023	111	2,221	10.3
	出	29	969	118		
12:00～13:00	入	29	1,011	80	2,173	7.6
	出	32	996	86		
13:00～14:00	入	16	1,098	108	2,456	9.0
	出	23	1,136	114		
14:00～15:00	入	20	1,121	112	2,499	8.8
	出	45	1,158	108		
15:00～16:00	入	38	1,109	110	2,468	9.3
	出	33	1,130	119		
16:00～17:00	入	41	1,035	75	2,160	6.9
	出	55	975	75		
17:00～18:00	入	75	1,143	38	2,432	4.4
	出	89	1,182	69		
18:00～19:00	入	58	1,092	49	2,215	4.5
	出	85	1,024	50		
昼間 12時間小計	入	551	13,098	1,146	28,210	8.4
	出	625	12,730	1,236		
昼間 12時間合計		1,176	25,828	2,382	28,210	8.4

断面交通量集計表



調査地点	14. 長沼
調査日	平成29年11月30日 (木)
調査時間	7:00～翌7:00
天候	曇り

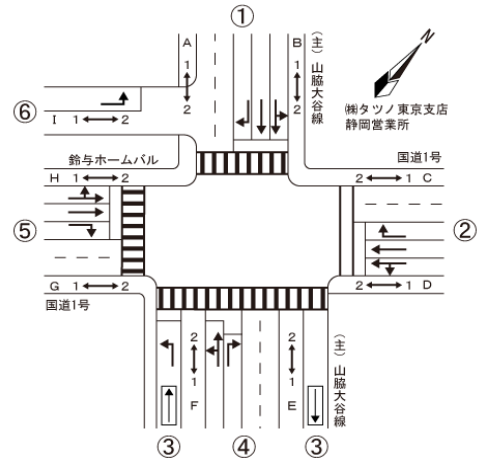
断面 2 計

(単位：台)

流入路	方向	二輪車	普通車	大型車	自動車合計	大型車混入率 (%)
19:00～20:00	入	57	982	31	2,116	3.1
	出	81	1,068	35		
20:00～21:00	入	48	690	25	1,557	3.2
	出	39	817	25		
21:00～22:00	入	36	609	9	1,341	2.5
	出	39	698	25		
22:00～23:00	入	17	384	17	871	4.2
	出	30	450	20		
23:00～ 0:00	入	12	188	18	500	5.8
	出	12	283	11		
0:00～ 1:00	入	9	102	17	245	9.8
	出	6	119	7		
1:00～ 2:00	入	8	69	12	186	14.5
	出	5	90	15		
2:00～ 3:00	入	11	66	14	171	15.2
	出	5	79	12		
3:00～ 4:00	入	7	60	25	161	23.0
	出	9	64	12		
4:00～ 5:00	入	8	57	31	205	32.7
	出	6	81	36		
5:00～ 6:00	入	9	119	33	375	21.6
	出	26	175	48		
6:00～ 7:00	入	44	654	74	1,361	10.1
	出	44	570	63		
夜間 12時間小計	入	266	3,980	306	9,089	6.8
	出	302	4,494	309		
夜間 12時間合計		568	8,474	615	9,089	6.8
小計	入	817	17,078	1,452	37,299	8.0
	出	927	17,224	1,545		
合計		1,744	34,302	2,997	37,299	8.0

断面交通量集計表

調査地点	14. 長沼
調査日	平成29年11月30日（木）
調査時間	7:00～翌7:00
天候	曇り

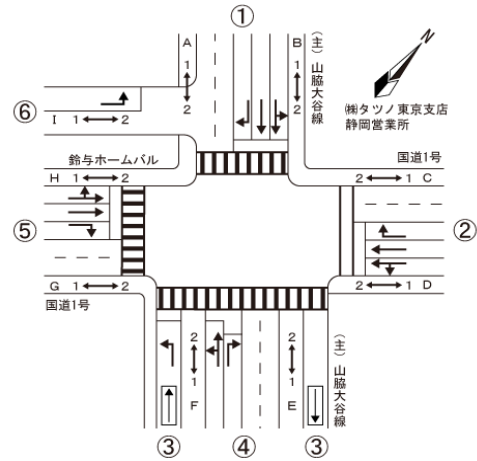


断面3計

(単位：台)

流入路	方向	二輪車	普通車	大型車	自動車合計	大型車混入率 (%)
7:00～ 8:00	入	0	0	0	24	8.3
	出	5	22	2		
8:00～ 9:00	入	1	12	1	34	11.8
	出	6	18	3		
9:00～10:00	入	0	5	2	31	16.1
	出	2	21	3		
10:00～11:00	入	1	5	0	30	-
	出	1	25	0		
11:00～12:00	入	0	4	0	40	10.0
	出	0	32	4		
12:00～13:00	入	0	2	0	22	18.2
	出	1	16	4		
13:00～14:00	入	0	1	0	24	4.2
	出	0	22	1		
14:00～15:00	入	0	8	3	28	17.9
	出	2	15	2		
15:00～16:00	入	0	0	0	23	13.0
	出	2	20	3		
16:00～17:00	入	0	6	0	26	15.4
	出	0	16	4		
17:00～18:00	入	1	4	1	24	12.5
	出	1	17	2		
18:00～19:00	入	1	0	0	21	4.8
	出	1	20	1		
昼間 12時間小計	入	4	47	7	327	11.0
	出	21	244	29		
昼間 12時間合計		25	291	36	327	11.0

断面交通量集計表



調査地点	14. 長沼
調査日	平成29年11月30日 (木)
調査時間	7:00～翌7:00
天候	曇り

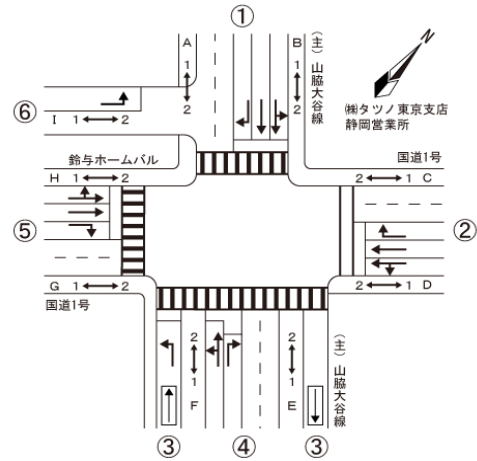
断面3計

(単位：台)

流入路	方向	二輪車	普通車	大型車	自動車合計	大型車混入率 (%)
19:00～20:00	入	0	2	0	9	11.1
	出	2	6	1		
20:00～21:00	入	1	2	0	11	-
	出	1	9	0		
21:00～22:00	入	0	2	0	6	-
	出	0	4	0		
22:00～23:00	入	0	0	0	2	-
	出	0	2	0		
23:00～0:00	入	0	0	0	2	-
	出	0	2	0		
0:00～1:00	入	0	0	0	1	-
	出	0	1	0		
1:00～2:00	入	0	1	0	2	-
	出	0	1	0		
2:00～3:00	入	0	0	0	1	-
	出	0	1	0		
3:00～4:00	入	0	0	0	0	-
	出	0	0	0		
4:00～5:00	入	0	1	0	2	-
	出	0	1	0		
5:00～6:00	入	0	0	0	5	-
	出	0	5	0		
6:00～7:00	入	0	1	0	11	-
	出	3	10	0		
夜間 12時間小計	入	1	9	0	52	1.9
	出	6	42	1		
夜間 12時間合計		7	51	1	52	1.9
小計	入	5	56	7	379	9.8
	出	27	286	30		
合計		32	342	37	379	9.8

断面交通量集計表

調査地点	14. 長沼
調査日	平成29年11月30日（木）
調査時間	7:00～翌7:00
天候	曇り



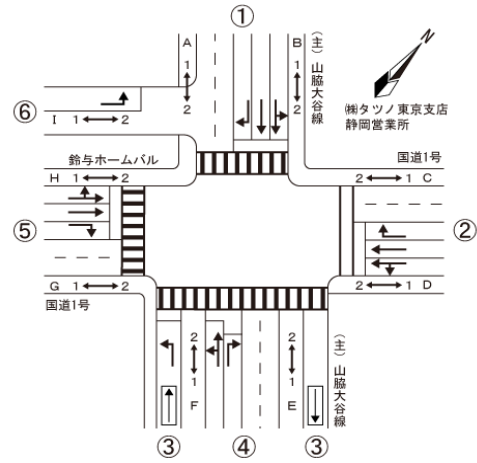
断面 4 計

(単位：台)

流入路	方向	二輪車	普通車	大型車	自動車 合計	大型車混入率 (%)
7:00～ 8:00	入	44	576	37	1,471	5.6
	出	92	812	46		
8:00～ 9:00	入	27	499	65	1,442	11.3
	出	56	780	98		
9:00～10:00	入	22	495	85	1,401	12.6
	出	24	730	91		
10:00～11:00	入	15	549	69	1,368	10.3
	出	21	678	72		
11:00～12:00	入	11	505	61	1,448	9.7
	出	22	803	79		
12:00～13:00	入	21	570	54	1,362	7.4
	出	20	691	47		
13:00～14:00	入	20	589	67	1,508	10.2
	出	17	765	87		
14:00～15:00	入	20	545	56	1,365	11.4
	出	12	665	99		
15:00～16:00	入	21	599	64	1,451	8.9
	出	27	723	65		
16:00～17:00	入	28	587	55	1,390	8.8
	出	26	681	67		
17:00～18:00	入	35	574	30	1,448	4.1
	出	51	814	30		
18:00～19:00	入	49	611	22	1,445	2.8
	出	33	793	19		
昼間 12時間小計	入	313	6,699	665	17,099	8.6
	出	401	8,935	800		
昼間 12時間合計		714	15,634	1,465	17,099	8.6

断面交通量集計表

調査地点	14. 長沼
調査日	平成29年11月30日（木）
調査時間	7:00～翌7:00
天候	曇り

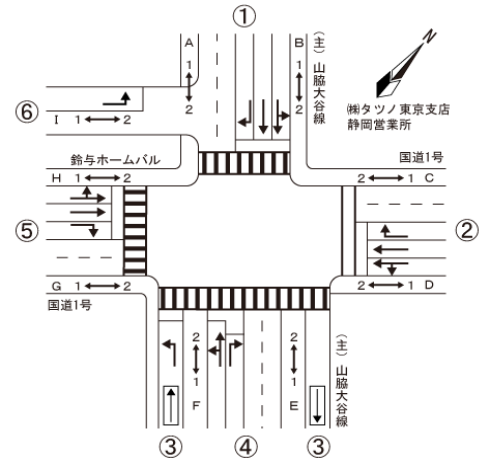


断面4計

(単位：台)

流入路	方向	二輪車	普通車	大型車	自動車合計	大型車混入率 (%)
19:00～20:00	入	30	531	22	1,180	3.2
	出	35	611	16		
20:00～21:00	入	20	470	7	1,003	1.7
	出	24	516	10		
21:00～22:00	入	25	397	10	758	1.8
	出	21	347	4		
22:00～23:00	入	23	263	12	481	4.6
	出	14	196	10		
23:00～0:00	入	7	187	6	332	3.9
	出	14	132	7		
0:00～1:00	入	3	109	8	192	5.7
	出	6	72	3		
1:00～2:00	入	3	76	5	126	7.9
	出	4	40	5		
2:00～3:00	入	6	40	9	95	14.7
	出	2	41	5		
3:00～4:00	入	2	25	4	64	23.4
	出	1	24	11		
4:00～5:00	入	5	90	17	152	23.7
	出	5	26	19		
5:00～6:00	入	10	139	27	276	16.7
	出	7	91	19		
6:00～7:00	入	25	366	39	842	10.5
	出	25	388	49		
夜間 12時間小計	入	159	2,693	166	5,501	5.9
	出	158	2,484	158		
夜間 12時間合計		317	5,177	324	5,501	5.9
小計	入	472	9,392	831	22,600	7.9
	出	559	11,419	958		
合計		1,031	20,811	1,789	22,600	7.9

断面交通量集計表



調査地点	14. 長沼
調査日	平成29年11月30日 (木)
調査時間	7:00～翌7:00
天候	曇り

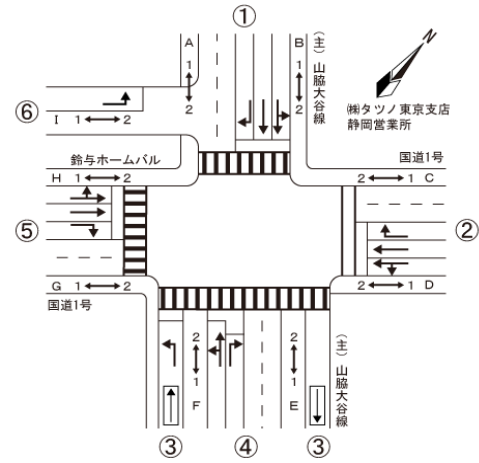
断面5計

(単位：台)

流入路	方向	二輪車	普通車	大型車	自動車合計	大型車混入率 (%)
7:00～ 8:00	入	90	1,092	75	2,189	6.8
	出	104	948	74		
8:00～ 9:00	入	67	976	121	2,136	11.8
	出	63	909	130		
9:00～10:00	入	30	1,007	167	2,221	11.9
	出	27	950	97		
10:00～11:00	入	25	1,001	104	2,260	9.4
	出	27	1,047	108		
11:00～12:00	入	30	1,018	98	2,093	8.2
	出	21	903	74		
12:00～13:00	入	33	1,017	62	2,052	6.6
	出	31	900	73		
13:00～14:00	入	22	1,100	96	2,263	8.4
	出	20	973	94		
14:00～15:00	入	37	1,152	90	2,350	7.9
	出	25	1,013	95		
15:00～16:00	入	29	1,152	89	2,336	7.7
	出	30	1,003	92		
16:00～17:00	入	52	978	62	2,038	6.0
	出	36	938	60		
17:00～18:00	入	92	1,137	67	2,222	4.8
	出	64	978	40		
18:00～19:00	入	74	958	41	2,027	3.8
	出	49	991	37		
昼間 12時間小計	入	581	12,588	1,072	26,187	7.8
	出	497	11,553	974		
昼間 12時間合計		1,078	24,141	2,046	26,187	7.8

断面交通量集計表

調査地点	14. 長沼
調査日	平成29年11月30日 (木)
調査時間	7:00～翌7:00
天候	曇り



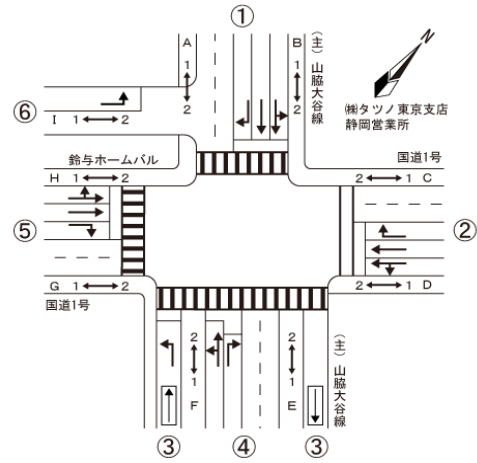
断面5計

(単位：台)

流入路	方向	二輪車	普通車	大型車	自動車合計	大型車混入率 (%)
19:00～20:00	入	78	998	27	1,880	2.8
	出	44	830	25		
20:00～21:00	入	42	835	21	1,465	2.8
	出	41	589	20		
21:00～22:00	入	36	745	22	1,277	2.4
	出	32	501	9		
22:00～23:00	入	29	476	13	820	3.0
	出	9	319	12		
23:00～0:00	入	12	265	10	483	5.6
	出	13	191	17		
0:00～1:00	入	4	68	4	186	11.8
	出	10	96	18		
1:00～2:00	入	1	69	12	166	15.7
	出	4	71	14		
2:00～3:00	入	3	77	7	162	16.0
	出	11	59	19		
3:00～4:00	入	8	71	17	158	22.8
	出	5	51	19		
4:00～5:00	入	5	68	35	191	37.2
	出	7	52	36		
5:00～6:00	入	20	141	42	330	26.4
	出	7	102	45		
6:00～7:00	入	28	455	38	1,156	9.6
	出	40	590	73		
夜間 12時間小計	入	266	4,268	248	8,274	6.7
	出	223	3,451	307		
夜間 12時間合計		489	7,719	555	8,274	6.7
小計	入	847	16,856	1,320	34,461	7.5
	出	720	15,004	1,281		
合計		1,567	31,860	2,601	34,461	7.5

断面交通量集計表

調査地点	14. 長沼
調査日	平成29年11月30日 (木)
調査時間	7:00～翌7:00
天候	曇り



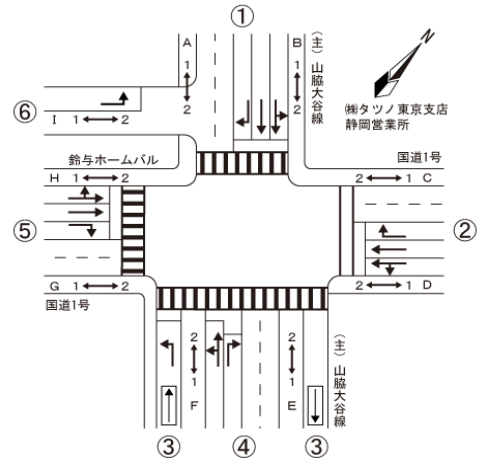
断面 6 計

(単位：台)

流入路	方向	二輪車	普通車	大型車	自動車 合計	大型車混入率 (%)
7:00～ 8:00	入	1	92	4	117	3.4
	出	9	21	0		
8:00～ 9:00	入	1	78	14	119	11.8
	出	2	27	0		
9:00～10:00	入	0	66	13	90	14.4
	出	1	11	0		
10:00～11:00	入	2	45	7	60	16.7
	出	0	5	3		
11:00～12:00	入	1	87	8	137	9.5
	出	2	37	5		
12:00～13:00	入	3	73	11	128	10.2
	出	4	42	2		
13:00～14:00	入	2	83	31	120	26.7
	出	1	5	1		
14:00～15:00	入	7	94	21	160	14.4
	出	1	43	2		
15:00～16:00	入	3	84	21	118	18.6
	出	0	12	1		
16:00～17:00	入	1	65	12	90	13.3
	出	0	13	0		
17:00～18:00	入	8	169	16	219	7.3
	出	2	34	0		
18:00～19:00	入	7	106	4	134	5.2
	出	4	21	3		
昼間 12時間小計	入	36	1,042	162	1,492	12.0
	出	26	271	17		
昼間 12時間合計		62	1,313	179	1,492	12.0

断面交通量集計表

調査地点	14. 長沼
調査日	平成29年11月30日 (木)
調査時間	7:00～翌7:00
天候	曇り



断面6計

(単位：台)

流入路	方向	二輪車	普通車	大型車	自動車合計	大型車混入率 (%)
19:00～20:00	入	6	73	1	87	3.4
	出	16	11	2		
20:00～21:00	入	3	40	2	56	7.1
	出	3	12	2		
21:00～22:00	入	0	4	0	7	-
	出	0	3	0		
22:00～23:00	入	0	0	0	3	-
	出	0	3	0		
23:00～ 0:00	入	1	9	0	13	7.7
	出	1	3	1		
0:00～ 1:00	入	1	13	0	19	-
	出	1	6	0		
1:00～ 2:00	入	0	2	1	6	33.3
	出	0	2	1		
2:00～ 3:00	入	4	11	1	12	8.3
	出	4	0	0		
3:00～ 4:00	入	0	0	0	0	-
	出	0	0	0		
4:00～ 5:00	入	0	3	0	6	-
	出	0	3	0		
5:00～ 6:00	入	3	21	6	38	18.4
	出	3	10	1		
6:00～ 7:00	入	2	21	1	29	6.9
	出	2	6	1		
夜間 12時間小計	入	20	197	12	276	7.2
	出	30	59	8		
夜間 12時間合計		50	256	20	276	7.2
小計	入	56	1,239	174	1,768	11.3
	出	56	330	25		
合計		112	1,569	199	1,768	11.3