

静岡 いきもの 市 散策マップ

真富士山コース

0 1000m




- 本コース
- 舗装道路
- 本コース以外の登山道
- 河川
- ★ GPS情報のある植物
- バス停

真富士山

真富士山（まふじやま）は、安倍川沿いに南北にのびる安部東山稜のひとつで、第一真富士（標高1343m）と第二真富士（標高1401m）の二つの山に分かれています。その名の由来は、安倍川を挟んで対岸にある見月山から富士山が、この山をとおして正面に見えることからついたといわれています。

第一真富士山山頂




第一真富士からの眺め



第二真富士山 1401m

★ カツラ



GPS情報:
N35°09'21.9" E138°22'40.9"

第三登山口



第三登山口

第二登山口



第二登山口

カツラ

第一登山口



第一登山口

ライ平

ミンサザイ

真富士神社

第一真富士山 1343m


ルリビタキ

カラの仲間たち


カラの仲間、秋から冬にかけては、色々な種類が群れをつかって移動します。コガラやメジロも一緒に行動します。

【特徴】


- シジウカラ：胸に太い黒いネクタイのような縞
- ヒガラ：喉に黒い蝶ネクタイ
- ヤマガラ：お腹が茶色
- コガラ：黒いベレー帽をかぶっているような頭




コガラ



シジウカラ



ヒガラ



ヤマガラ

ライ平



真富士神社




ヤマガラ



コガラ




シジウカラ



ヒガラ

動物の落し物


なかなか動物自体を見ることはできませんが、糞は、注意しているとよく見かけます。大きさや色、形で、動物の種類が判ります。



サルの糞



ノウサギの糞



ニホンジカの糞



イノシシの糞



キツネの糞



テンの糞

静岡市街地方面へ