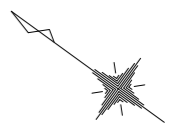



用地実測図

静岡市駿河区西島・下島 地内



S=1:250

下島
字上舟原

西島
字片田

座標求積表

地番	127-1, 169-2, 170-1, 170-2			
測点	X _n	Y _n	(X _{n+1} - X _{n-1}) Y _n	距離
G566	-19514.807	-8565.271	-167438.540313	24.241
G483	-19529.204	-8604.774	-78956.718566	28.331
W12	-19506.263	-8621.535	-129564.427900	13.234
W11	-19514.135	-8632.217	136326.778289	12.944
W10	-19522.180	-8643.180	201706.418164	25.957
W9	-19537.512	-8664.112	229638.418784	14.119
W8	-19546.487	-8665.481	467696.379266	80.335
W7	-19581.499	-8668.014	383581.718554	34.521
W6	-19593.248	-8560.057	-30541.389877	25.442
W5	-19578.238	-8559.514	-294224.734236	23.887
W4	-19558.874	-8572.501	-253184.058031	16.971
W3	-19548.707	-8559.913	-377209.086171	42.235
倍面積				1228.547546
面積				619.273773
地積				619.27 m ²

杭種凡例

記号	種別
田	コンクリート杭
⊗	プラスチック杭
⊙	金属標
⊕	刻印
⊖	金属標

134-6 宅地 宅地 杉木 実
180-4 宅地 宅地 杉木 実
180-5 用器水路 宅地 杉木 実

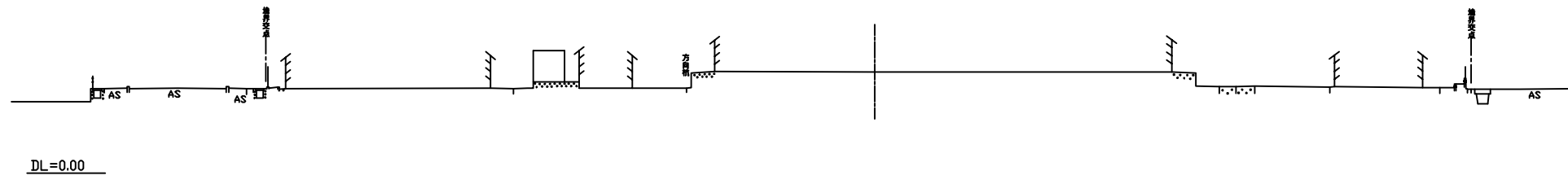
工事名	平成19年度 教学給委第61号 旧南部学校給食センター測量業務委託	
工事箇所	静岡市駿河区西島・下島地内	
図名	用地実測図	
縮尺	S=1:250	全葉中
平成 年 月 日	静岡市教育委員会学校給食課	

有限会社 三影測量
三影 哲郎

基準標略号 (C) コンクリート杭 (P) プラスチック杭 (R) 金属標 (M) 刻印 (RM) 金属標 (M) 木杭

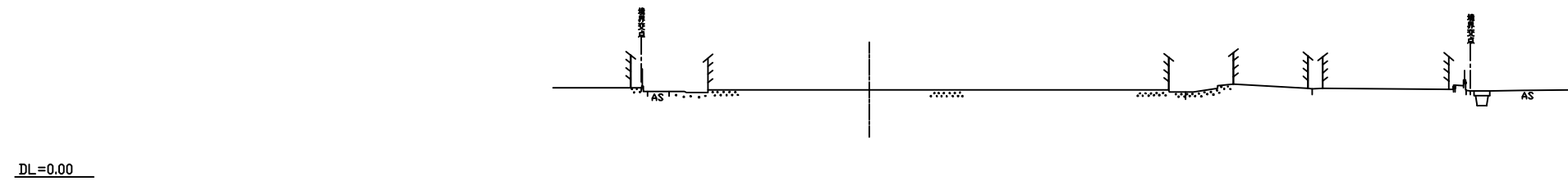
NO.2

GH=6.47
FH=



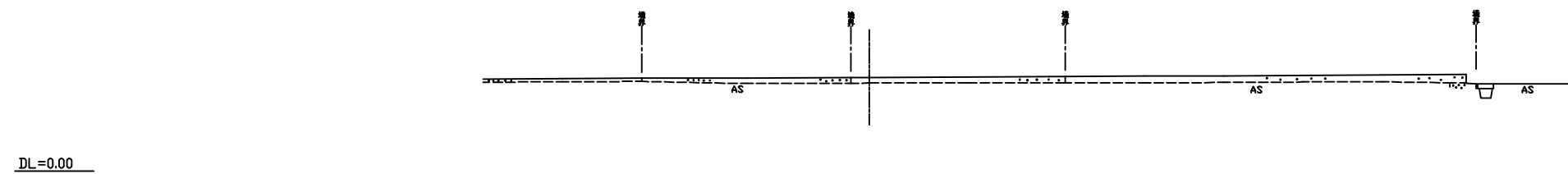
NO.1

GH=5.53
FH=



NO.0

GH=5.91
FH=



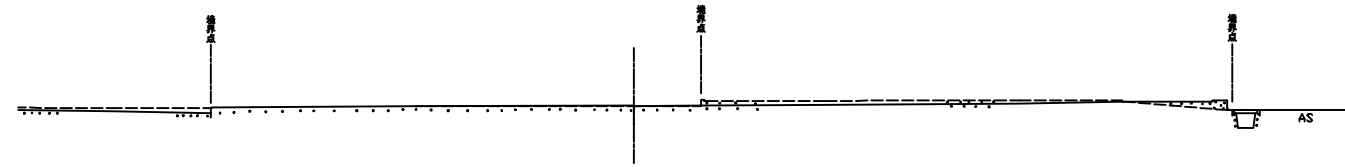
NO.0~NO.2

工事名	平成19年度 教学給委第61号 旧南部学校給食センター測量業務委託	
工事箇所	静岡市駿河区西島地内	
図名	横断面図	
縮尺	S=1:200	全葉中
平成 年 月 日	静岡市教育委員会学校給食	

NO.4+14.617

GH=5.34
FH=


DL=0.00



NO.4

GH=5.44
FH=


DL=0.00



NO.3

GH=6.37
FH=

DL=0.00



NO.3~NO.4+14.617

工事名	平成19年度 教学給委第61号 旧南部学校給食センター測量業務委託	
工事箇所	静岡市駿河区西島地内	
図名	横断面図	
縮尺	S=1:200	全 葉中
平成 年 月 日	静岡市教育委員会学校給食	