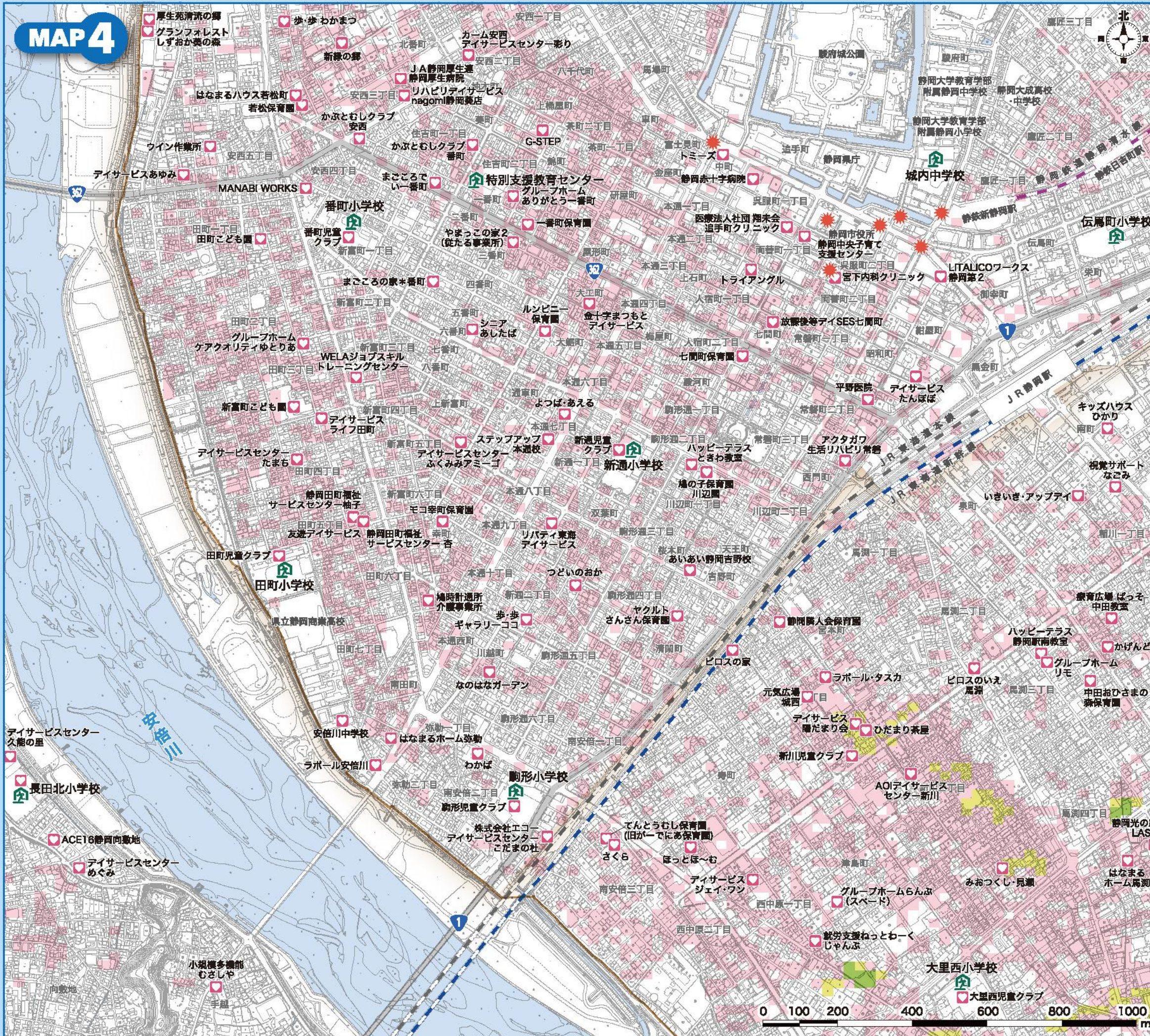
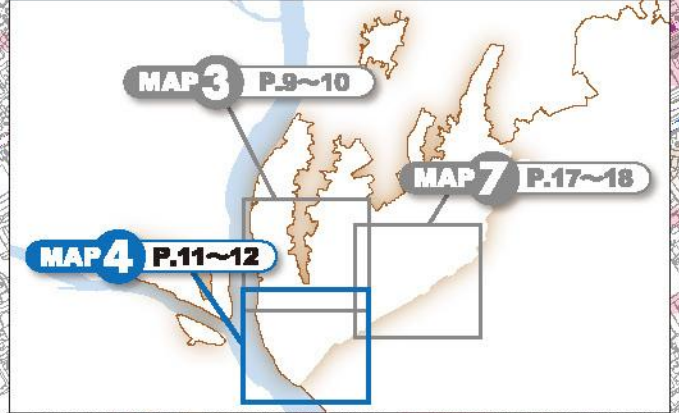


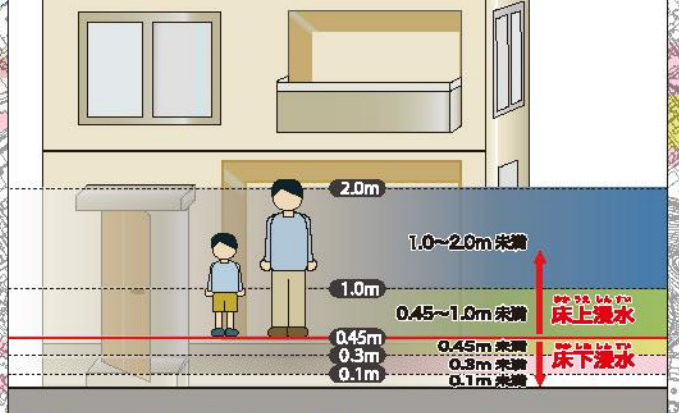
MAP 4



浸水ひなん地図(詳細図)



浸水深の目安



凡例

- | | | |
|----------|-----------------|----------------------------------|
| 想定される浸水深 | 1.0~2.0m 未満の区域 | マップ対象範囲 |
| | 0.45~1.0m 未満の区域 | 風水害緊急避難場所 |
| | 0.3~0.45m 未満の区域 | アンダーパス 地下道箇所
※対象周辺には地下街があります。 |
| | 0.1~0.3m 未満の区域 | 要配慮者利用施設 |
| | 0.1m 未満の区域 | |

風水害緊急避難場所

- 番町小学校 (英区新富町一丁目23-1)
 - 新通小学校 (英区駒形通二丁目4-47)
 - 田町小学校 (英区田町五丁目70)
 - 駒形小学校 (英区南安信二丁目1-1)
 - 城内中学校 (英区駿府町1-107)
 - 伝馬町小学校 (英区伝馬町14-2)
 - 特別支援教育センター (英区一番町50)
 - 長田北小学校 (駿河区向敷地890) 大里西小学校 (駿河区中原400)
- 緊急避難場所は緊急的、一時的に安全を確保するための場所です。自分たちの避難場所には印をつけておきましょう。
※これらの緊急避難場所は、地震時の避難場所とは異なる場合があります。

