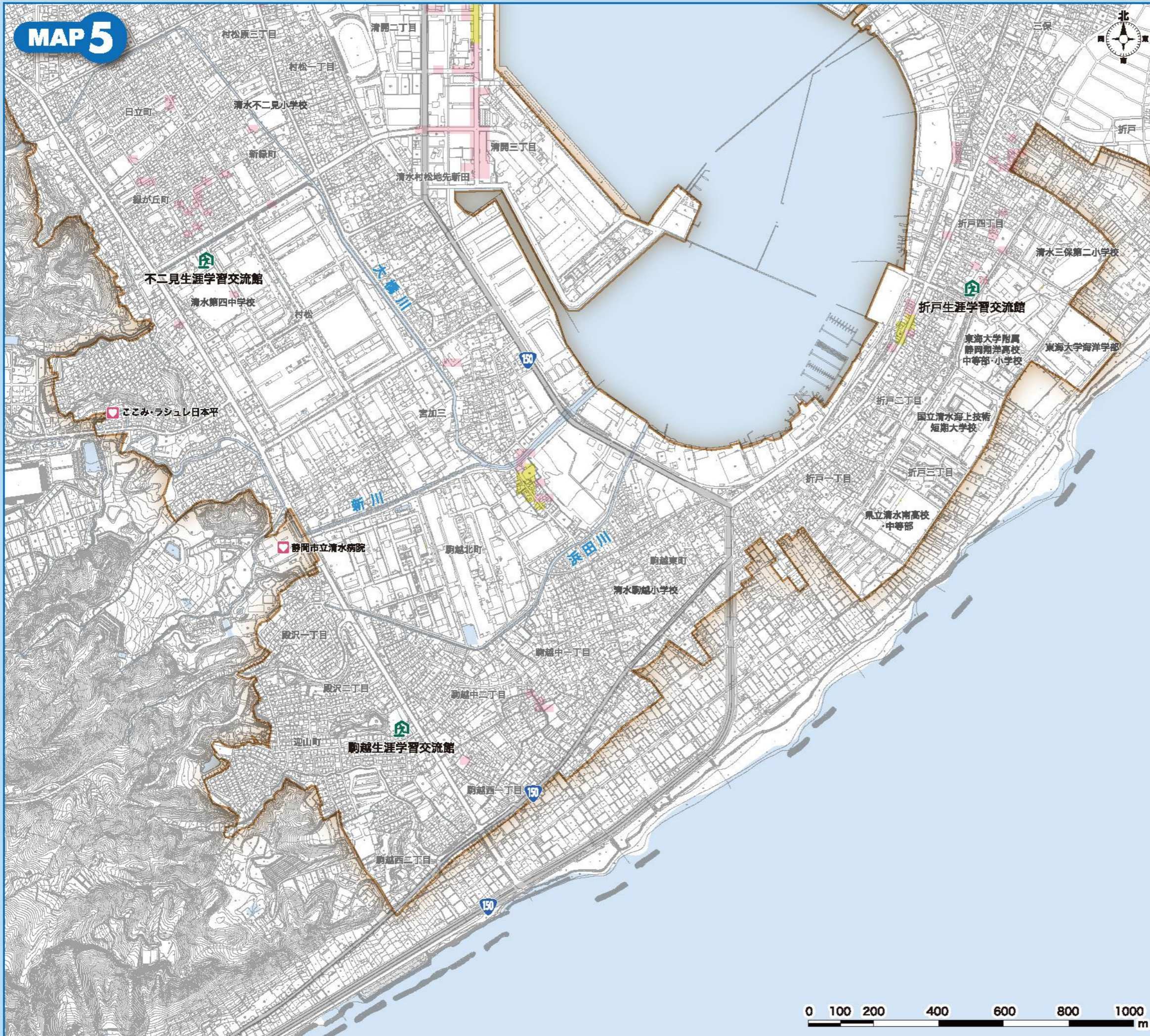
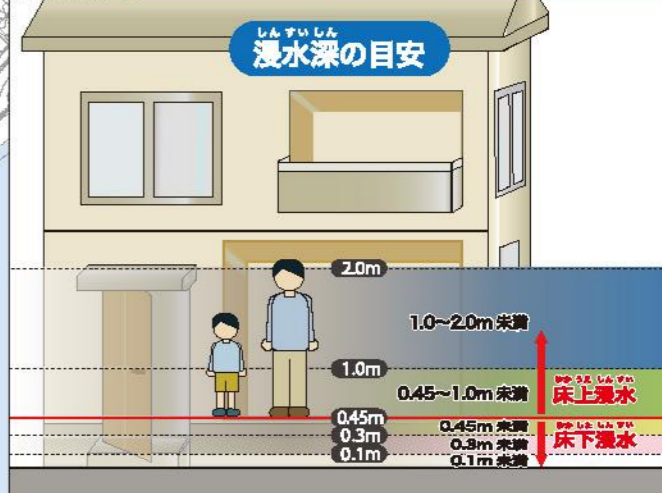
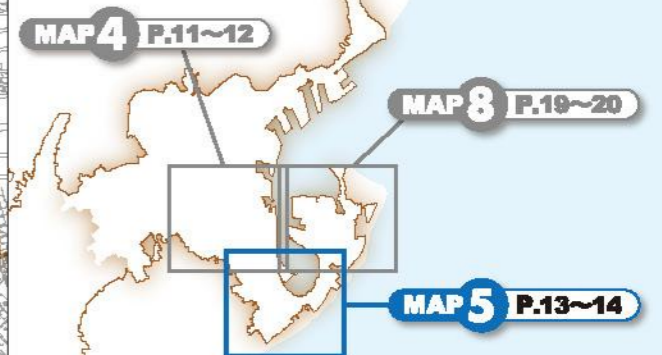


MAP 5



浸水ひなん地図(詳細図)



- ### 凡例
- | | |
|-----------------|--------------|
| 1.0~2.0m 未満の区域 | マップ対象範囲 |
| 0.45~1.0m 未満の区域 | 風水害緊急避難場所 |
| 0.3~0.45m 未満の区域 | アンダーパス 地下道箇所 |
| 0.1~0.3m 未満の区域 | 要配慮者利用施設 |
| 0.1m 未満の区域 | |

- ### 風水害緊急避難場所
- 不二見生涯学習交流館(清水区村松534-2)
 - 駒越生涯学習交流館(清水区迎山町1-7)
 - 折戸生涯学習交流館(清水区折戸四丁目8-60)
- 緊急避難場所は緊急的、一時的に安全を確保するための場所です。自分たちの避難場所には印をつけておきましょう。
※これらの緊急避難場所は、地震時の避難場所とは異なる場合があります。

