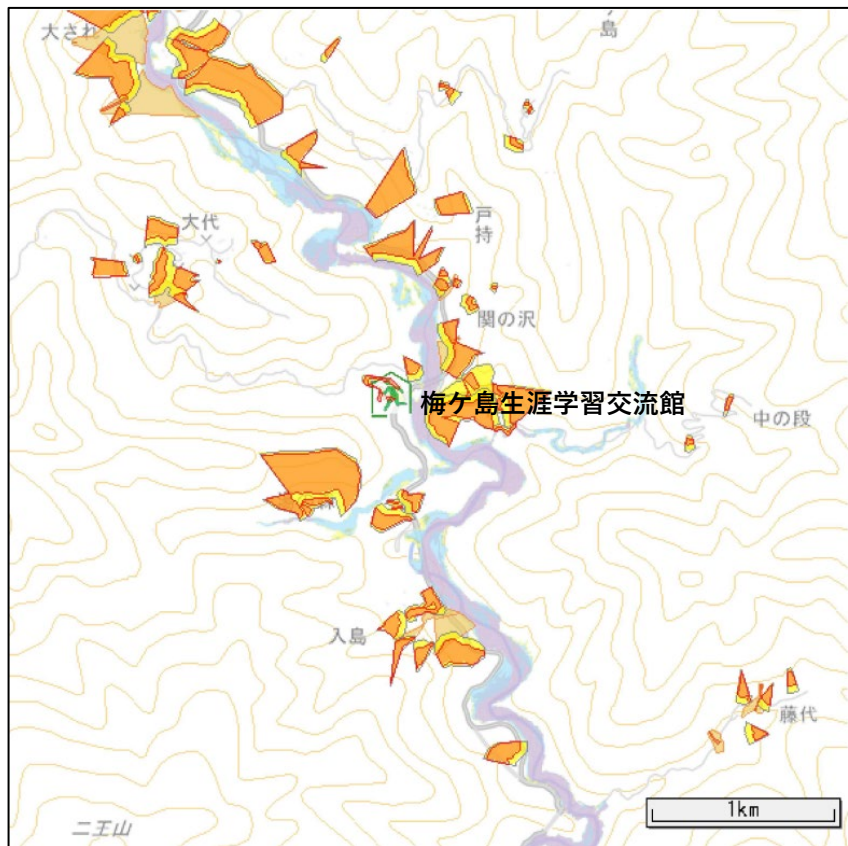


大雨 (河川氾濫 ・ 土砂災害)



出典：静岡市地理情報システムしずマップ 地理院タイルに防災情報を追記して掲載

静岡市地理
情報システム
しずマップ



国土交通省
重ねるハザードマップ



河川氾濫による危険







○家屋倒壊等氾濫想定区域

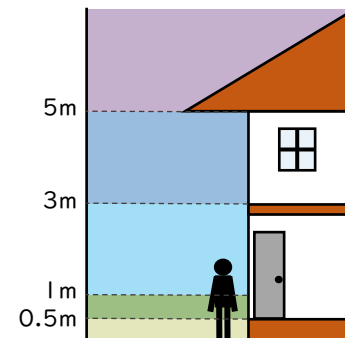
- ・洪水氾濫
河川堤防の決壊又は洪水氾濫流により、木造家屋の倒壊のおそれがある区域
- ・河岸侵食
洪水時の河岸侵食により、木造・非木造の家屋倒壊のおそれがある区域

| 家屋倒壊等氾濫想定区域 | |
|---|------------|
|  | 氾濫流 |
|  | 河岸侵食 |
|  | 氾濫流 + 河岸侵食 |

○浸水想定区域(浸水深)

川が氾濫した場合に浸水するおそれがある区域






| 洪水浸水想定深 | |
|---|---------------|
|  | 0.3m未満 |
|  | 0.3m以上0.5m未満 |
|  | 0.5m以上1.0m未満 |
|  | 1.0m以上3.0m未満 |
|  | 3.0m以上5.0m未満 |
|  | 5.0m以上10.0m未満 |



土砂災害による危険

○土砂災害(特別)警戒区域

土砂災害が発生した場合、住民等の生命や身体に危害が生じるおそれのある地域

| 土砂災害に関する情報 | |
|---|----------------------|
|  | 土砂災害特別警戒区域 (土石流) |
|  | 土砂災害警戒区域 (土石流) |
|  | 土砂災害特別警戒区域 (急傾斜地の崩壊) |
|  | 土砂災害警戒区域 (急傾斜地の崩壊) |
|  | 土砂災害警戒区域 (地すべり) |

○風水害緊急避難場所

風水害から命を守るために緊急的に避難する場所

