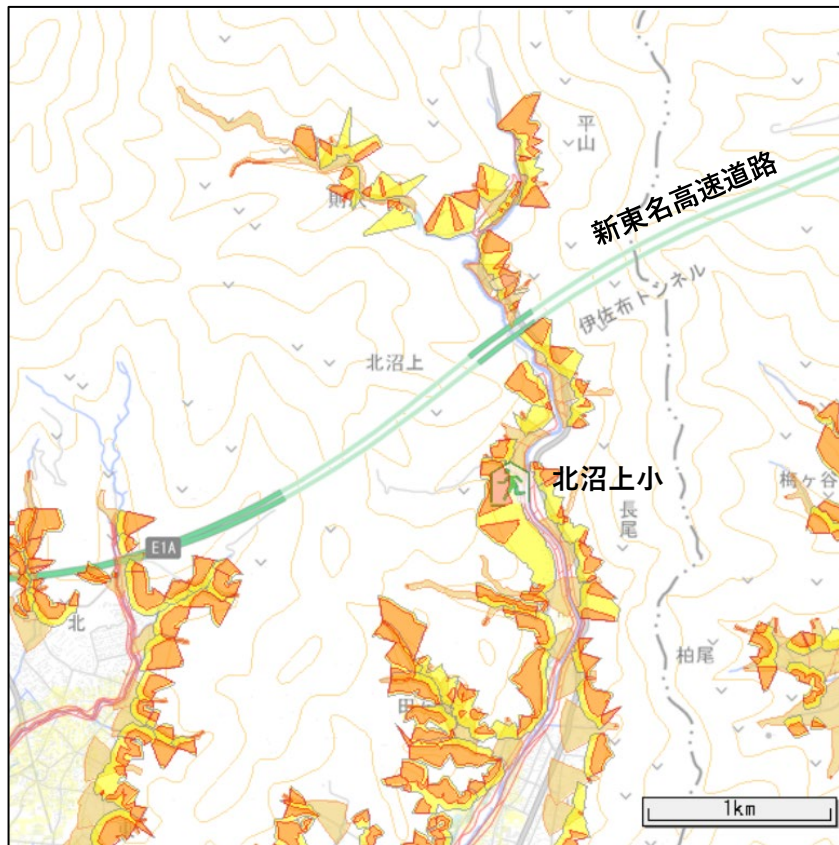


大雨 (河川氾濫 ・ 土砂災害)



出典：静岡市地理情報システム しずまっぷ 地理院タイルに防災情報を追記して掲載

静岡市地理情報システム
しずまっぷ



国土交通省
重ねるサードマップ



山折り

河川氾濫による危険

○家屋倒壊等氾濫想定区域

・洪水氾濫

河川堤防の決壊又は洪水氾濫流により、木造家屋の倒壊のおそれがある区域







・河岸侵食

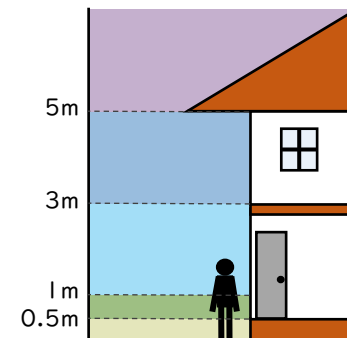
洪水時の河岸侵食により、木造・非木造の家屋倒壊のおそれがある区域

家屋倒壊等氾濫想定区域	
	氾濫流
	河岸侵食
	氾濫流 + 河岸侵食

○浸水想定区域(浸水深)

川が氾濫した場合に浸水するおそれがある区域






洪水浸水想定深	
	0.3m未満
	0.3m以上0.5m未満
	0.5m以上1.0m未満
	1.0m以上3.0m未満
	3.0m以上5.0m未満
	5.0m以上10.0m未満



土砂災害による危険

○土砂災害(特別)警戒区域

土砂災害が発生した場合、住民等の生命や身体に危害が生じるおそれのある地域

土砂災害に関する情報	
	土砂災害特別警戒区域 (土石流)
	土砂災害警戒区域 (土石流)
	土砂災害特別警戒区域 (急傾斜地の崩壊)
	土砂災害警戒区域 (急傾斜地の崩壊)
	土砂災害警戒区域 (地すべり)

○風水害緊急避難場所

風水害から命を守るために緊急的に避難する場所

