

# 「わたしの避難計画」

別紙の「作成ガイド」を見て  
チェック☑したり、メモしたり  
しておこう!



葵区PRキャラクター あおいくん

## ①家族の状況 ガイド手順①参照

### ●避難に時間がかかる人

- いる \_\_\_\_\_人
- いない

#### 【注意点】

・避難に時間がかかる人がいる場合は、避難のタイミングを早くする必要があります。

## ②大雨が降った時 ガイド手順② ③参照

### 河川氾濫のおそれ

- おそれなし
  - おそれあり
    - 家屋流出のおそれあり  
(家屋倒壊等氾濫想定区域に居住)
    - 浸水のおそれあり  
(河川の浸水想定区域に居住)
- 浸水深 \_\_\_\_\_m

#### 【注意点】

大雨による家屋流出のおそれがある場合は、安全な場所に避難が必要です。

※内水についても、静岡市地理情報システム しずマップ で確認してみましょう。

### 土砂災害のおそれ

- おそれなし
- おそれあり (土砂災害(特別)警戒区域に居住)

#### 【注意点】

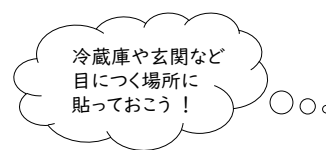
大雨による土砂災害のおそれがある場合は、安全な場所に避難が必要です。

### ●避難のタイミング

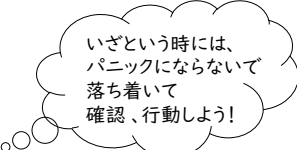


### ●避難先

### ●情報収集手段



葵区PRキャラクター あおいくん



## ③地震が起こった時 ガイド手順④参照



### 津波

- おそれなし
- おそれあり

#### 【注意点】

津波のおそれがある場合は津波が来る前に、できるだけ早く、より安全な場所へ避難が必要です。



### 強い揺れから身を守りましょう!

#### ●避難のタイミング

【強い揺れが収まったら】

#### ●地震緊急避難場所(一次避難地)

※屋外で落下物のおそれのない広いところ

※避難先の名称

#### ●自宅にいても安全な場合は在宅避難

自宅が危険な場合は避難先へ

※避難先の名称

## 事前の準備

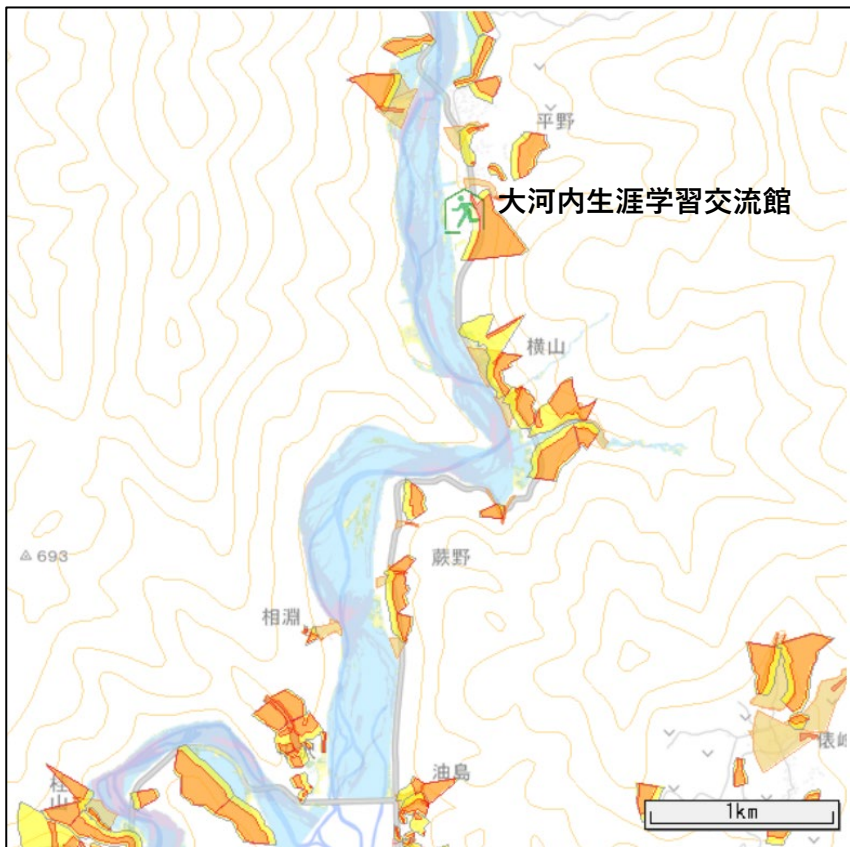
### ●持出品リスト 災害時に持っていくものにチェックを入れよう!

- |   |                                |                                |
|---|--------------------------------|--------------------------------|
| <input type="checkbox"/> 現金・通帳            | <input type="checkbox"/> 携帯ラジオ | <input type="checkbox"/> 充電器   |
| <input type="checkbox"/> ライト・懐中電灯         | <input type="checkbox"/> マスク   | <input type="checkbox"/> 携帯トイレ |
| <input type="checkbox"/> 飲料水              | <input type="checkbox"/> 非常食   | <input type="checkbox"/> 着替え   |
| <input type="checkbox"/> 常備薬・持病薬          | <input type="checkbox"/> 消毒液   | <input type="checkbox"/> 体温計   |
| <input type="checkbox"/> その他の持ち物【 _____ 】 |                                |                                |

### ●緊急連絡先

巨大地震に備え、1週間分の水・食料・生活必需品の備蓄をしましょう!

# 大雨 ( 河川氾濫 ・ 土砂災害 )





出典：静岡市地理情報システム しずマップ 地理院タイルに防災情報を追記して掲載

## 河川氾濫による危険







### ○家屋倒壊等氾濫想定区域

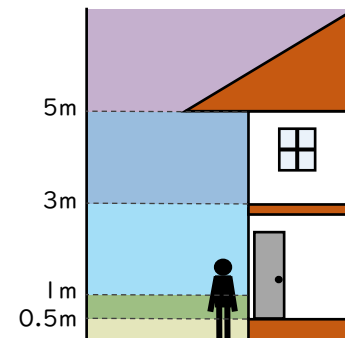
- ・洪水氾濫  
河川堤防の決壊又は洪水氾濫流により、木造家屋の倒壊のおそれがある区域
- ・河岸侵食  
洪水時の河岸侵食により、木造・非木造の家屋倒壊のおそれがある区域

| 家屋倒壊等氾濫想定区域   |            |
|---|------------|
|  | 氾濫流        |
|  | 河岸侵食       |
|  | 氾濫流 + 河岸侵食 |

### ○浸水想定区域(浸水深)

川が氾濫した場合に浸水するおそれがある区域

| 洪水浸水想定深   |               |
|---|---------------|
|  | 0.3m未満        |
|  | 0.3m以上0.5m未満  |
|  | 0.5m以上1.0m未満  |
|  | 1.0m以上3.0m未満  |
|  | 3.0m以上5.0m未満  |
|  | 5.0m以上10.0m未満 |








山折り

## 土砂災害による危険

### ○土砂災害(特別)警戒区域

土砂災害が発生した場合、住民等の生命や身体に危害が生じるおそれのある地域

| 土砂災害に関する情報  |                      |
|---|----------------------|
|  | 土砂災害特別警戒区域 (土石流)     |
|  | 土砂災害警戒区域 (土石流)       |
|  | 土砂災害特別警戒区域 (急傾斜地の崩壊) |
|  | 土砂災害警戒区域 (急傾斜地の崩壊)   |
|  | 土砂災害警戒区域 (地すべり)      |

### ○風水害緊急避難場所

風水害から命を守るために緊急的に避難する場所

