

「わたしの避難計画」



葵区PRキャラクター あおいくん

別紙の「作成ガイド」を見て
チェック☑したり、メモしたり
しておこう!

①家族の状況 ガイド手順①参照

●避難に時間がかかる人

- いる _____人
- いない

【注意点】
 ・避難に時間がかかる人がいる場合は、
 避難のタイミングを早くする必要があります。

②大雨が降った時 ガイド手順② ③参照

河川氾濫のおそれ

- おそれなし
 - おそれあり
 - 家屋流出のおそれあり
(家屋倒壊等氾濫想定区域に居住)
 - 浸水のおそれあり
(河川の浸水想定区域に居住)
- 浸水深 _____m

【注意点】
 大雨による家屋流出のおそれがある場合は、
 安全な場所に避難が必要です。

※内水についても、静岡市地理情報システム しずマップ で確認してみましょう。

土砂災害のおそれ

- おそれなし
- おそれあり (土砂災害(特別)警戒区域に居住)

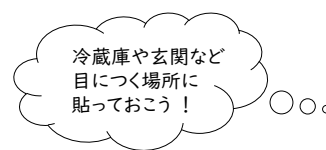
【注意点】
 大雨による土砂災害のおそれがある場合は、
 安全な場所に避難が必要です。

●避難のタイミング

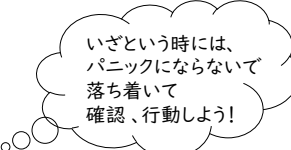


●避難先

●情報収集手段



葵区PRキャラクター あおいくん



③地震が起こった時 ガイド手順④参照



津波

- おそれなし
- おそれあり

【注意点】
 津波のおそれがある場合は津波が来る前に、
 できるだけ早く、より安全な場所へ避難が
 必要です。



強い揺れから身を守りましょう!

●避難のタイミング

【強い揺れが収まったら】

●地震緊急避難場所(一次避難地)

※屋外で落下物のおそれのない広いところ

※避難先の名称

自宅にいても安全な場合は在宅避難

自宅が危険な場合は避難先へ

※避難先の名称

事前の準備

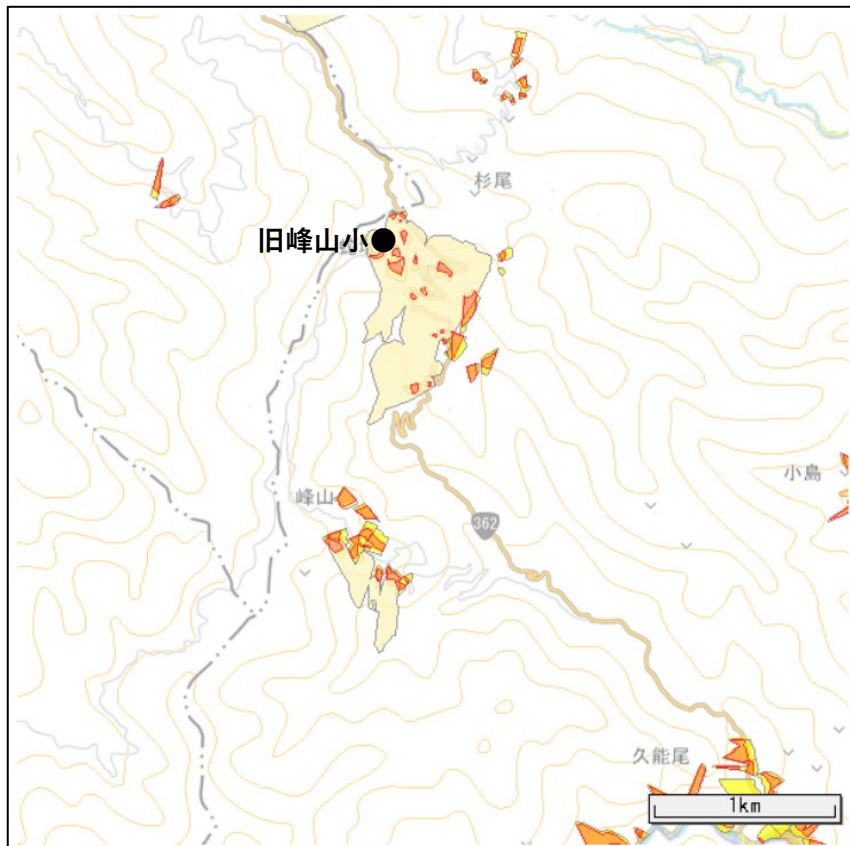
●持出品リスト 災害時に持っていくものにチェックを入れよう!

- | | | |
|---|--------------------------------|--------------------------------|
| <input type="checkbox"/> 現金・通帳 | <input type="checkbox"/> 携帯ラジオ | <input type="checkbox"/> 充電器 |
| <input type="checkbox"/> ライト・懐中電灯 | <input type="checkbox"/> マスク | <input type="checkbox"/> 携帯トイレ |
| <input type="checkbox"/> 飲料水 | <input type="checkbox"/> 非常食 | <input type="checkbox"/> 着替え |
| <input type="checkbox"/> 常備薬・持病薬 | <input type="checkbox"/> 消毒液 | <input type="checkbox"/> 体温計 |
| <input type="checkbox"/> その他の持ち物【 _____ 】 | | |

●緊急連絡先

巨大地震に備え、1週間分の水・食料・生活必需品の備蓄をしましょう!

大雨 (河川氾濫 ・ 土砂災害)



出典:静岡市地理情報システムしずまっぷ 地理院タイルに防災情報を追記して掲載

静岡市地理情報システム
しずまっぷ



国土交通省
重ねるハザードマップ



山折り

河川氾濫による危険


○家屋倒壊等氾濫想定区域

・洪水氾濫

河川堤防の決壊又は洪水氾濫流により、木造家屋の倒壊のおそれがある区域







・河岸侵食

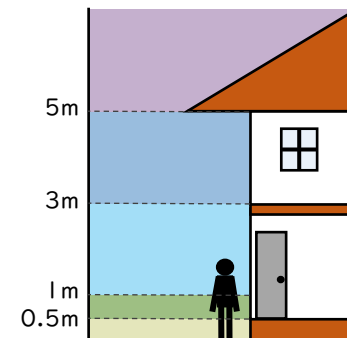
洪水時の河岸侵食により、木造・非木造の家屋倒壊のおそれがある区域

家屋倒壊等氾濫想定区域	
	氾濫流
	河岸侵食
	氾濫流 + 河岸侵食

○浸水想定区域(浸水深)

川が氾濫した場合に浸水するおそれがある区域






洪水浸水想定深	
	0.3m未満
	0.3m以上0.5m未満
	0.5m以上1.0m未満
	1.0m以上3.0m未満
	3.0m以上5.0m未満
	5.0m以上10.0m未満



土砂災害による危険

○土砂災害(特別)警戒区域

土砂災害が発生した場合、住民等の生命や身体に危害が生じるおそれのある地域

土砂災害に関する情報	
	土砂災害特別警戒区域 (土石流)
	土砂災害警戒区域 (土石流)
	土砂災害特別警戒区域 (急傾斜地の崩壊)
	土砂災害警戒区域 (急傾斜地の崩壊)
	土砂災害警戒区域 (地すべり)

○風水害緊急避難場所

風水害から命を守るために緊急的に避難する場所

