

## 急傾斜地崩壊危険区域指定箇所数総括表

(建設政策課)

(令和6年3月31日現在)

地 域	箇 所 数	
葵 区	189	箇所
駿河区	35	箇所
清水区	103	箇所
合 計	327	箇所

## 国土交通省所管地すべり防止区域指定箇所数総括表

(令和6年3月31日現在)

地 域	箇 所 数	
葵 区	4	箇所
駿河区	1	箇所
清水区	1	箇所
合 計	6	箇所

## 危険箇所整備表

(令和6年3月31日現在)

	危険箇所数		採択可能箇所数		概成箇所数	整備率
急傾斜地	2,039		654	※1	309	47.2%
土石流	1,021		540		135	25.0%
地すべり	32	※2	11		4	36.4%
合計	3,092		1,205		448	37.2%

※1 砂防指定地、人工がけを除いた箇所

※2 西倉沢地すべりを含む

・蒲原、由比地区は、清水区に含まれます。

## 急傾斜地崩壊危険区域指定箇所一覧表

(令和6年3月31日現在)

(建設政策課)

番号	危険箇所番号	急傾斜地崩壊危険区域名	区	字	指定年月日
1	1496	天神上	清水区	蒲原	昭和45年 3月 3日
2	1303	東町	清水区	興津東町	昭和45年 3月31日
3	1517	今宿	清水区	由比今宿	昭和45年 9月25日
4	1518	今宿	清水区	由比今宿	昭和45年 9月25日
5	1522	東倉沢	清水区	由比東倉沢	昭和47年 4月11日
6	1523	西倉沢	清水区	由比西倉沢	昭和47年 4月11日
(6)	1523	西倉沢No.2	清水区	由比西倉沢	昭和49年 3月 8日
7	1003	南	葵区	南	昭和50年 2月12日
8	1018	大岩本町	葵区	大岩	昭和50年 2月12日
9	1019	丸山町	葵区	大岩	昭和50年 2月12日
(2)	1303	東町No.2	清水区	興津東町	昭和50年 8月26日
10	1510	舟場	清水区	由比入山	昭和50年 8月26日
11	1499	柵	清水区	蒲原	昭和50年12月16日
12	1514	室野	清水区	由比東山寺	昭和51年12月 7日
13	1505	妙沢	清水区	由比東山寺	昭和52年 9月 2日
14	1516	西山寺	清水区	由比西山寺	昭和52年 9月 2日
15	1016	大岩城山	葵区	大岩	昭和52年12月23日
16	1502	神沢	清水区	蒲原神沢	昭和52年12月23日
17	1011	大岩船原	葵区	大岩	昭和54年 3月30日
18	1012	大岩芝欠	葵区	大岩	昭和54年 3月30日
19	1013	大岩芝欠	葵区	大岩	昭和54年 3月30日
20	1015	大岩日影山	葵区	大岩	昭和54年 3月30日
21	1022	井宮町	葵区	井宮町	昭和54年 3月30日
22	1232	向敷地家見	駿河区	向敷地	昭和54年 3月30日
23	1276	青木丸子堂	駿河区	青木	昭和54年 3月30日
24	1277	青木山崎	駿河区	青木	昭和54年 3月30日
25	1500	増田町	清水区	蒲原	昭和54年 3月30日
26	1096	長熊上平	葵区	長熊	昭和55年 3月14日
27	1105	内匠栗下	葵区	内匠	昭和55年 3月14日
28	1194	日向竹沢	葵区	日向	昭和55年 3月14日
29	1341	茂野島	清水区	茂野島	昭和55年 3月18日
30	1395	杉山子の神	清水区	杉山	昭和55年 3月18日
31	1506	東山寺坂下	清水区	由比東山寺	昭和55年 3月18日
32	1507	東山寺坂下	清水区	由比東山寺	昭和55年 3月18日
33	987	南沼上無生ヶ谷	葵区	南沼上	昭和55年 3月28日
34	993	南沼上楠ヶ谷	葵区	南沼上	昭和55年 3月28日
35	1024	籠上寺ノ上	葵区	籠上	昭和55年 3月28日
36	1027	昭府町光明坂	葵区	昭府町	昭和55年 3月28日
37	1049	下山脇	葵区	下	昭和55年 3月28日
38	1154	千代日影谷	葵区	千代	昭和55年 3月28日
39	1156	建穂赤松峠	葵区	建穂	昭和55年 3月28日
40	1246	丸子小豆川	駿河区	丸子	昭和55年 3月28日
41	1265	宇津ノ谷勝山	駿河区	宇津ノ谷	昭和55年 3月28日
42	1282	小坂赤坂	駿河区	小坂	昭和55年 3月28日
43	973	北沼上川合野	葵区	北沼上	昭和55年11月25日
44	1501	蛭沢	清水区	蒲原小金	昭和55年11月25日
45	963	長尾一ノ瀬	葵区	長尾	昭和56年 3月31日
(21)	1022	井ノ宮町妙見下	葵区	井ノ宮町	昭和56年 3月31日
46	1059	郷島宮ノ上	葵区	郷島	昭和56年 3月31日
47	1107	津渡野五りん	葵区	津渡野	昭和56年 3月31日
48	1135	中ノ郷村上	葵区	中ノ郷	昭和56年 3月31日
49	1136	中ノ郷小塚ヶ谷	葵区	中ノ郷	昭和56年 3月31日
50	1139	中ノ郷居村	葵区	中ノ郷	昭和56年 3月31日
51	1140	中ノ郷滝ヶ谷	葵区	中ノ郷	昭和56年 3月31日
(38)	1154	千代日向	葵区	千代	昭和56年 3月31日
52	1235	向敷地松雲寺前	駿河区	向敷地	昭和56年 3月31日
53	1260	丸子赤目ヶ谷	駿河区	丸子	昭和56年 3月31日
54	1273	丸子井尻	駿河区	丸子	昭和56年 3月31日
55	965	長尾堀切	葵区	長尾	昭和56年12月15日
56	989	南沼上大平	葵区	南沼上	昭和56年12月15日
57	1029	昭府町狐穴	葵区	昭府町	昭和56年12月15日
58	1038	福田ヶ谷柚木八津	葵区	福田ヶ谷	昭和56年12月15日
59	1039	福田ヶ谷本田奥	葵区	福田ヶ谷	昭和56年12月15日
60	1339	大向	清水区	和田島	昭和57年 3月 5日
61	1352	河内片瀬	清水区	河内	昭和57年 3月 5日
62	1263	宇津ノ谷上ノ段	駿河区	宇津ノ谷	昭和57年 3月12日
63	1264	宇津ノ谷下小沢	駿河区	宇津ノ谷	昭和57年 3月12日
(41)	1265	宇津ノ谷勝山No.2	駿河区	宇津ノ谷	昭和57年 3月12日

## 急傾斜地崩壊危険区域指定箇所一覧表

(令和6年3月31日現在)

(建設政策課)

番号	危険箇所番号	急傾斜地崩壊危険区域名	区	字	指定年月日
64	967	平山細野山	葵区	平山	昭和57年10月26日
65	1113	油山日向山	葵区	油山	昭和57年10月26日
66	1175	大原ヒデジマ	葵区	大原	昭和57年10月26日
67	1278	青木赤ママ	駿河区	青木	昭和57年10月26日
68	970	平山僧宇津	葵区	平山	昭和58年 1月21日
(43)	973	北沼上川合野No.2	葵区	北沼上	昭和58年 1月21日
69	1009	池ヶ谷天神山	葵区	池ヶ谷	昭和58年 1月21日
70	1008	池ヶ谷蔵ノ山	葵区	池ヶ谷	昭和58年 2月22日
71	1005	南No.2	葵区	南	昭和58年 3月 1日
72	1061	郷島野田平坂	葵区	郷島	昭和58年 3月 1日
73	1065	俵沢田端	葵区	俵沢	昭和58年 3月 1日
74	1006	南No.3	葵区	南	昭和58年 3月 8日
75	1102	桂山片瀬	葵区	桂山	昭和58年 3月 8日
76	1312	小河内和田	清水区	小河内	昭和58年 4月30日
77	1497	諏訪町	清水区	蒲原	昭和58年 4月30日
78	1138	中ノ郷居村No.2	葵区	中之郷	昭和58年 7月22日
(50)	1139	中ノ郷居村No.3	葵区	中ノ郷	昭和58年 7月22日
79	1176	大原只間	葵区	大原	昭和58年 7月22日
80	1215	奈良間家ノ上	葵区	奈良間	昭和58年 7月22日
81	1257	丸子大鉦	駿河区	丸子	昭和58年 7月22日
82	1046	下柿ヶ谷	葵区	下	昭和58年12月 9日
83	1174	谷津谷津原	葵区	谷津	昭和58年12月 9日
84	991	南沼上大谷津	葵区	南沼上	昭和58年12月13日
85	1124	足久保奥組沢谷	葵区	足久保奥組	昭和58年12月13日
(64)	967	平山細野山No.2	葵区	平山	昭和59年 5月 4日
86	969	平山天王坂	葵区	平山	昭和59年 6月22日
87	974	北沼上新床	葵区	北沼上	昭和59年 6月22日
88	1043	下上ノ谷	葵区	下	昭和59年 6月22日
89	1058	牛妻森谷沢	葵区	牛妻	昭和59年 6月22日
90	1129	足久保奥組陳ヶ戸山	葵区	足久保奥組	昭和59年 6月22日
(7)	1003	南崩沢	葵区	南	昭和59年 7月31日
91	980	北沼上本村	葵区	北沼上	昭和59年10月 9日
92	1010	大岩船原No.2	葵区	大岩	昭和59年10月 9日
(9)	1019	丸山町No.2	葵区	丸山町	昭和60年 1月16日
93	1168	新間和田	葵区	新間	昭和60年 2月15日
94	1310	承元寺上村	清水区	承元寺町	昭和60年 3月12日
95	1319	小河内町屋	清水区	小河内	昭和60年 3月12日
96	1337	高瀬本村	清水区	清地	昭和60年 3月12日
97	1364	清地上ノ島	清水区	清地	昭和60年 3月12日
98	1106	津渡野田バタ	葵区	津渡野	昭和60年 4月16日
99	1119	足久保口組一免原	葵区	足久保口組	昭和60年 5月 4日
100	1121	足久保口組舟沢	葵区	足久保口組	昭和60年 5月 4日
101	1368	但沼元尾坂	清水区	但沼	昭和60年 5月 4日
(71)	1005	南No.2の2	葵区	南	昭和60年 6月 7日
102	1007	南No.3の2	葵区	南	昭和60年 6月 7日
103	1224	産女寺ノ谷	葵区	産女	昭和60年 6月 7日
104	968	平山博士平	葵区	平山	昭和60年 7月 9日
105	1028	昭府町狐穴No.2	葵区	昭府町	昭和60年 9月 3日
106	1035	松富上組奥沢	葵区	松富上組	昭和60年 9月 3日
(58)	1038	福田ヶ谷柚木八津No.2	葵区	福田ヶ谷	昭和60年 9月 3日
107	1441	鳥坂西ノ谷	清水区	鳥坂	昭和60年11月 5日
108	1109	松野上平	葵区	松野	昭和60年12月20日
109	1346	河内大島	清水区	河内	昭和61年 2月14日
110	1017	大岩深田	葵区	大岩	昭和61年11月28日
111	1349	大平	清水区	大平	昭和61年12月23日
112	966	長尾下屋敷	葵区	長尾	昭和61年12月26日
113	1057	牛妻坂下	葵区	牛妻	昭和61年12月28日
114	1343	葛沢	清水区	葛沢	昭和62年 2月 3日
115	1362	高山	清水区	高山	昭和62年 2月 3日
116	972	平山上	葵区	平山	昭和62年 2月17日
(91)	980	北沼上本村No.2	葵区	北沼上	昭和62年 2月17日
117	983	北沼上田ヶ谷	葵区	北沼上	昭和62年 2月17日
118	984	北沼上諏訪	葵区	北沼上	昭和62年 2月17日
(65)	1113	油山日向山No.2	葵区	油山	昭和62年 2月17日
119	1034	松富上組中村	葵区	松富上組	昭和62年 2月20日
120	1002	南滝ヶ谷	葵区	南	昭和62年 3月13日
(20)	1015	大岩日影山No.2	葵区	大岩3丁目	昭和62年 3月31日
(71)	1005	南No.2の3	葵区	南	昭和62年 6月23日

## 急傾斜地崩壊危険区域指定箇所一覧表

(令和6年3月31日現在)

(建設政策課)

番号	危険箇所番号	急傾斜地崩壊危険区域名	区	字	指定年月日
(73)	1065	俵沢田端No.2	葵区	俵沢	昭和62年 6月23日
121	976	北沼上クリバ島	葵区	北沼上	昭和62年10月 2日
122	1050	門屋奥村	葵区	門屋	昭和62年10月 2日
123	982	北沼上田ヶ谷中	葵区	北沼上	昭和62年12月 4日
124	1044	下後山	葵区	下	昭和62年12月 4日
125	979	北沼上松尾	葵区	北沼上	昭和62年12月15日
(8)	1018	大岩本町No.2	葵区	大岩本町	昭和62年12月15日
126	1066	油島上平	葵区	油島	昭和63年 1月12日
127	1186	大原稲木山	葵区	大原	昭和63年 1月12日
128	1041	下下ノ谷	葵区	下	昭和63年 3月 4日
129	1053	牛妻中沢	葵区	牛妻	昭和63年 3月 4日
(73)	1065	俵沢前田	葵区	俵沢	昭和63年 3月 4日
130	1360	和田島本村	清水区	和田島	昭和63年 3月11日
131	2896	神沢原	清水区	中河内	昭和63年 3月11日
132	1326	中河内下田	清水区	中河内	昭和63年 3月31日
133	1004	南神明窪	葵区	南	昭和63年 7月12日
134	1074	渡下渡	葵区	渡	昭和63年 7月12日
(21)	1022	井ノ宮町妙見下No.2	葵区	井ノ宮町	昭和63年 9月30日
(37)	1049	下山脇No.2	葵区	下	昭和63年 9月30日
135	1212	富沢樋の奥	葵区	富沢	昭和63年 9月30日
(64)	967	平山灰詰山	葵区	平山	昭和63年11月15日
136	975	北沼上冥加島	葵区	北沼上	昭和63年11月15日
137	1040	下下ノ谷前	葵区	下	昭和63年11月15日
(124)	1044	下和田	葵区	下	昭和63年11月15日
138	1281	小坂向海道	駿河区	小坂	昭和63年11月15日
139	1051	門屋裏山	葵区	門屋	昭和63年12月 9日
140	1060	郷島マノ下	葵区	郷島	平成 1年 1月24日
(140)	1060	郷島房平	葵区	郷島	平成 1年 1月24日
141	1110	松野地岸沢	葵区	松野	平成 1年 1月24日
142	1178	水見色山ノ神平	葵区	水見色	平成 1年 3月17日
143	1498	諏訪町第二	清水区	蒲原二丁目	平成 1年 3月17日
144	1067	油島日向	葵区	油島	平成 1年 5月 9日
145	2902	庵原山本	清水区	庵原	平成 1年 5月 9日
146	1001	南根神	葵区	南	平成 1年 8月22日
(140)	1060	郷島奥平	葵区	郷島	平成 1年 9月 8日
147	1062	郷島小田	葵区	郷島	平成 1年 9月 8日
148	1365	但沼長又	清水区	但沼	平成 1年 9月 8日
153	1147	内牧宮川	葵区	内牧	平成 1年 9月12日
149	1184	大原谷沢	葵区	大原	平成 1年 9月12日
150	1315	小河内屋敷	清水区	小河内	平成 1年 9月12日
151	1348	大平岩山	清水区	大平	平成 1年 9月12日
152	2901	谷津町山本	清水区	谷津町	平成 1年 9月12日
154	1123	足久保向山	葵区	足久保奥組	平成 1年10月17日
155	1133	足久保諸川	葵区	足久保口組	平成 1年10月17日
(120)	1002	南八津口	葵区	南	平成 1年12月 5日
156	1070	横山聖沢入口	葵区	横山	平成 1年12月 5日
157	981	北沼上田ヶ谷下	葵区	北沼上	平成 2年 1月 5日
158	1072	平野イダ	葵区	平野	平成 2年 1月 5日
159	964	長尾小路分	葵区	長尾	平成 2年 3月30日
160	1131	足久保中村	葵区	足久保奥組	平成 2年 3月30日
161	1173	谷津西側	葵区	谷津	平成 2年 3月30日
162	1045	下柿ヶ谷下	葵区	下	平成 2年 5月22日
(129)	1053	牛妻中沢上	葵区	牛妻	平成 2年 6月 8日
(113)	1057	牛妻向山	葵区	牛妻	平成 2年 6月 8日
(113)	1057	牛妻向山上	葵区	牛妻	平成 2年 6月 8日
163	1180	水見色楮原	葵区	水見色	平成 2年 6月 8日
164	1063	俵沢日影	葵区	俵沢	平成 2年10月30日
165	1177	大原諸谷	葵区	大原	平成 2年10月30日
166	2885	新聞打越	葵区	新聞	平成 2年10月30日
167	1338	和田島田尻	清水区	和田島	平成 2年12月18日
168	971	平山古元地	葵区	平山	平成 3年 2月 5日
(136)	975	北沼上冥加島No.2	葵区	北沼上	平成 3年 2月 5日
169	990	南沼上奥ノ谷	葵区	南沼上	平成 3年 2月 5日
(59)	1039	福田ヶ谷本田奥No.2	葵区	福田ヶ谷	平成 3年 2月 5日
170	1149	内牧マノ上	葵区	内牧	平成 3年 2月 5日
171	1179	水見色丹ノ谷	葵区	水見色	平成 3年 2月 5日
172	1226	産女向山	葵区	産女	平成 3年 2月 5日
173	1239	向敷地東林寺	駿河区	向敷地	平成 3年 2月 5日

## 急傾斜地崩壊危険区域指定箇所一覧表

(令和6年3月31日現在)

(建設政策課)

番号	危険箇所番号	急傾斜地崩壊危険区域名	区	字	指定年月日
174	1268	丸子逆川	駿河区	丸子	平成 3年 2月 5日
(91)	980	北沼上本村上	葵区	北沼上	平成 3年 5月21日
175	986	北沼上足ヶ谷	葵区	北沼上	平成 3年 5月21日
176	1025	昭府町城山	葵区	昭府町	平成 3年 5月21日
(36)	1027	昭府町光明坂No.2	葵区	昭府町	平成 3年 5月21日
177	1108	松野井戸	葵区	松野	平成 3年 5月21日
(65)	1113	油山日向山No.3	葵区	油山	平成 3年 5月21日
178	1114	油山湯ノ島	葵区	油山	平成 3年 5月21日
179	1189	富沢ハンデバ	葵区	富沢	平成 3年 5月21日
(133)	1004	南神明窪No.2	葵区	南	平成 4年 3月 6日
180	1197	湯ノ島島	葵区	湯ノ島	平成 4年 3月 6日
181	1331	中河内向島	清水区	中河内	平成 4年 3月 6日
182	1334	中河内上遠路島	清水区	中河内	平成 4年 3月 6日
(96)	1337	高瀬本村No.2	清水区	清地	平成 4年 3月 6日
183	1359	茂野島屋敷下	清水区	茂野島	平成 4年 3月 6日
184	1390	茂畑丸登	清水区	大平	平成 4年 3月 6日
185	1412	伊佐布矢下川原	清水区	伊佐布	平成 4年 3月 6日
(107)	1441	鳥坂西ノ谷No.2	清水区	鳥坂	平成 4年 3月 6日
186	1504	由比地影	清水区	由比	平成 4年 3月 6日
187	2869	羽鳥笠原	葵区	羽鳥	平成 4年 3月 6日
188	977	北沼上森ノ窪	葵区	北沼上	平成 4年 6月16日
189	978	北沼上日影平	葵区	北沼上	平成 4年 6月16日
(56)	989	南沼上大平No.2	葵区	南沼上	平成 4年 6月16日
190	1099	森腰森の山	葵区	森腰	平成 4年 6月16日
(190)	1099	森腰杉木元	葵区	森腰	平成 4年 6月16日
191	1195	日向御堂坂	葵区	日向	平成 4年 6月16日
192	1207	黒俣久能尾	葵区	黒俣	平成 4年 6月16日
193	1254	丸子みかど町	駿河区	丸子	平成 4年 6月16日
194	1354	西里上黒川	清水区	西里	平成 4年 6月16日
195	1374	八木間少林寺窪	清水区	八木間	平成 4年 6月16日
196	1431	柏尾小谷No.2	清水区	柏尾	平成 4年 6月16日
197	1432	柏尾小谷No.2	清水区	柏尾	平成 4年 6月16日
198	1433	柏尾小谷No.1	清水区	柏尾	平成 4年 6月16日
199	1434	柏尾小谷No.1	清水区	柏尾	平成 4年 6月16日
(12)	1514	室野No.2	清水区	由比東山寺	平成 4年10月16日
(84)	991	南沼上奥ノ谷上	葵区	南沼上	平成 5年 1月 8日
200	1020	片羽町	葵区	片羽町	平成 5年 1月 8日
(88)	1043	下上ノ谷No.2	葵区	下	平成 5年 1月 8日
201	1075	渡上渡	葵区	渡	平成 5年 1月 8日
202	1336	中河内桑原	清水区	中河内	平成 5年 1月 8日
203	1350	河内宝の窪	清水区	河内	平成 5年 1月 8日
204	1375	八木間軒田	清水区	八木間	平成 5年 1月 8日
205	1435	押切谷津山	清水区	押切	平成 5年 1月 8日
206	2909	高山No.2	清水区	高山	平成 5年 1月 8日
(35)	1024	籠上上ノ山	葵区	籠上	平成 5年 3月30日
207	1033	松富上組干場	葵区	松富上組	平成 5年 3月30日
208	1127	足久保天神下	葵区	足久保奥組	平成 5年 3月30日
(170)	1149	内牧マモノ上No.2	葵区	内牧	平成 5年 3月30日
(170)	1149	内牧門村	葵区	内牧	平成 5年 3月30日
209	1389	茂畑横道	清水区	茂畑	平成 5年 3月30日
210	1436	大内富東山	清水区	大内	平成 5年 3月30日
211	1439	大内日向山	清水区	大内	平成 5年 3月30日
(107)	1441	鳥坂西ノ谷No.3	清水区	鳥坂	平成 5年 3月30日
212	1087	桂山沼側	葵区	桂山	平成 5年 7月13日
213	1100	落合奥ノ原	葵区	落合	平成 5年 7月13日
214	1151	西ヶ谷日向山	葵区	西ヶ谷	平成 5年 7月13日
215	II 1194	中沢大林	葵区	中沢	平成 5年 7月13日
216	1323	但沼渡向	清水区	但沼	平成 6年 3月 1日
(101)	1368	但沼元尾坂No.2	清水区	但沼	平成 6年 3月 1日
217	2908	草薙つつじヶ丘	清水区	草薙	平成 6年 3月 1日
218	996	東天王山	葵区	東	平成 6年 3月31日
219	1324	高瀬瀬戸	清水区	高瀬	平成 6年 3月31日
220	1335	中河内下遠路島	清水区	中河内	平成 6年 3月31日
221	1515	五所	清水区	阿僧	平成 6年 3月31日
222	2855	内匠宮下	葵区	内匠	平成 6年 3月31日
223	2897	中河内松葉	清水区	中河内	平成 6年 3月31日
224	999	羽高八ヶ谷	葵区	羽高	平成 6年10月21日
225	1270	丸子芹ヶ谷	駿河区	丸子	平成 6年10月21日

## 急傾斜地崩壊危険区域指定箇所一覧表

(令和6年3月31日現在)

(建設政策課)

番号	危険箇所番号	急傾斜地崩壊危険区域名	区	字	指定年月日
226	1345	葛沢矢崎	清水区	葛沢	平成 6年10月21日
227	1358	布沢大沢	清水区	布沢	平成 6年10月21日
228	1026	昭府町	葵区	昭府町	平成 6年12月26日
229	1267	丸子舟川	駿河区	丸子	平成 6年12月26日
230	1269	丸子舟川	駿河区	丸子	平成 6年12月26日
(189)	978	北沼上日影平No.2	葵区	北沼上	平成 7年 3月28日
231	1115	油山社古土上	葵区	油山	平成 7年 3月28日
232	2890	牛妻平	葵区	牛妻	平成 7年 3月28日
233	2891	有東一丁目	駿河区	有東一丁目	平成 7年 3月28日
(21)	1022	井宮町No.2	葵区	井宮町	平成 8年 2月 9日
234	1182	水見色秋葉平	葵区	水見色	平成 8年 2月 9日
(22)	1232	向敷地家見No.2	駿河区	向敷地	平成 8年 2月 9日
235	1308	興津井上町	清水区	興津井上町	平成 8年 2月 9日
236	1280	小坂ウツギ藪	駿河区	小坂	平成 8年 8月 9日
(210)	1436	大内富東山No.2	清水区	大内	平成 8年11月19日
237	1437	大内赤地原	清水区	大内	平成 8年11月19日
238	1000	有永沢奥	葵区	有永	平成 9年 2月18日
239	1116	油山神明上	葵区	油山	平成 9年 2月18日
240	1164	新聞一色a	葵区	新聞	平成 9年 2月18日
241	1165	新聞一色b	葵区	新聞	平成 9年 2月18日
242	1056	牛妻丹野	葵区	牛妻	平成 9年 3月21日
243	2845	有東木下島	葵区	有東木	平成 9年 3月21日
244	2918	善福寺	清水区	蒲原	平成10年 3月13日
245	1366	但沼小山	清水区	但沼	平成10年 3月24日
246	1150	内牧中C	葵区	内牧	平成10年 8月18日
247	1153	千代河原平	葵区	千代	平成10年 8月18日
248	1185	大原上ヶ谷戸c	葵区	大原	平成10年 8月18日
249	988	南沼上北ノ谷	葵区	南沼上	平成11年 3月 9日
(167)	1338	和田島田尻No.2	清水区	和田島	平成11年 3月 9日
(130)	1360	和田島本村No.2	清水区	和田島	平成11年 3月 9日
(147)	1062	郷島小田No.2	葵区	郷島	平成11年 6月11日
250	2847	中沢西山	葵区	中沢	平成12年12月26日
251	1032	松富上組千場a	葵区	松富上組	平成13年 2月20日
252	II 1015	長尾柏尾沢	葵区	長尾	平成13年 2月20日
253	2917	諏訪町第三	清水区	蒲原一丁目	平成13年 3月16日
(219)	1324	高瀬瀬戸No. 2	清水区	高瀬	平成13年 3月23日
(204)	1375	八木間軒田No. 2	清水区	八木間	平成13年 3月23日
254	—	落合川島	葵区	落合	平成14年 3月 1日
255	961	瀬名谷ノ沢	葵区	瀬名	平成14年 3月 8日
(18)	1012	大岩芝欠No.2	葵区	大岩	平成14年 3月 8日
256	1064	俵沢水ノ久保	葵区	俵沢	平成14年 3月 8日
257	1347	大平仲村	清水区	大平	平成14年 3月 8日
(217)	2908	草薙つつじヶ丘No.2	清水区	草薙	平成14年 3月 8日
258	1427	梅ヶ谷谷津	清水区	梅ヶ谷	平成14年 3月12日
(61)	1352	河内片瀬No. 2	清水区	河内	平成14年 3月19日
(235)	1308	興津井上町下ノ入	清水区	興津井上町	平成14年 4月16日
(239)	1116	油山下	葵区	油山	平成14年 5月 7日
259	1162	新聞源田川	葵区	新聞	平成14年 5月24日
260	1167	新聞都澤	葵区	新聞	平成14年 7月 2日
(15)	1016	大岩城山No.2	葵区	大岩	平成14年 8月16日
(73)	1065	俵沢田端No.3	葵区	俵沢	平成14年 8月16日
261	1069	横山出口	葵区	横山	平成14年10月 8日
(240)	1164	新聞一色aNo. 2	葵区	新聞	平成14年10月11日
262	1234	向敷地細谷	駿河区	向敷地	平成14年10月11日
263	1071	横山	葵区	横山	平成14年11月19日
(51)	1140	中ノ郷滝ヶ谷No.2	葵区	中ノ郷	平成14年11月19日
(128)	1041	下下ノ谷No. 2	葵区	下	平成14年12月17日
(140)	1060	郷島大林	葵区	郷島	平成14年12月17日
(18)	1012	大岩芝欠No. 3	葵区	大岩	平成15年 1月14日
264	1397	杉山奥屋敷	清水区	杉山	平成15年 1月28日
265	1438	大内山本	清水区	大内	平成15年 2月12日
266	1076	渡寺山	葵区	渡	平成15年 2月25日
267	1320	小河内堂ノ前	清水区	小河内	平成15年 2月25日
(238)	1000	有永沢奥No.2	葵区	有永	平成15年 3月 4日
268	3685	大内杉谷津	葵区	大内	平成15年 4月 1日
(247)	1153	千代河原平No.2	葵区	千代	平成15年 4月15日
(149)	1184	大原上ヶ谷戸b	葵区	大原	平成15年 4月15日
(248)	1185	大原上ヶ谷戸cNo.2	葵区	大原	平成15年 4月15日

## 急傾斜地崩壊危険区域指定箇所一覧表

(令和6年3月31日現在)

(建設政策課)

番号	危険箇所番号	急傾斜地崩壊危険区域名	区	字	指定年月日
(234)	1182	水見色秋葉平No.2	葵区	水見色	平成15年 5月20日
269	1327	中河内向田	清水区	中河内	平成15年 9月26日
270	—	建穂禰宜山	葵区	建穂	平成15年10月17日
(54)	1273	丸子井尻No.2	駿河区	丸子	平成16年 1月23日
(225)	1270	丸子芹ヶ谷No.2	駿河区	丸子	平成16年 2月 3日
271	II 1553	相俣向山	葵区	相俣	平成16年 4月13日
(248)	1185	大原上ヶ谷戸cNo.3	葵区	大原	平成16年 5月14日
272	2860	油山井戸沢	葵区	油山	平成16年 5月14日
273	1279	大和田	駿河区	大和田	平成16年 8月 6日
274	3643	大和田	駿河区	大和田	平成16年 8月 6日
(221)	1515	五所No.2	清水区	由比阿僧	平成16年11月 9日
275	3711	陣笠山	清水区	由比町屋原	平成16年11月 9日
276	1037	松富大石a	葵区	松富上組	平成17年 1月25日
(235)	3668	興津井上町下ノ入No.2	清水区	興津井上町	平成17年 1月25日
277	1296	春日三丁目	葵区	春日三丁目	平成17年 8月26日
278	1271	丸子芹ヶ谷b	駿河区	丸子	平成17年 8月30日
(262)	1234	向敷地細谷No.2	駿河区	向敷地	平成17年12月 2日
(215)	II 1195	中沢大林No.2	葵区	中沢	平成17年12月 2日
279	II 1356	新聞中村	葵区	新聞	平成17年12月 2日
280	1196	日向中村	葵区	日向	平成18年 3月10日
(14)	1516	西山寺No.2	清水区	由比西山寺	平成18年 5月16日
281	2919	寺下	清水区	由比西山寺	平成18年 5月16日
(279)	1271	丸子芹ヶ谷bNo.2	駿河区	丸子	平成18年 9月12日
(46)	1059	郷島宮ノ上No.2	葵区	郷島	平成18年10月24日
282	1271	丸子芹ヶ谷d	駿河区	丸子	平成19年 2月 6日
(283)	2919	寺下No.2	清水区	由比西山寺	平成19年 2月 9日
(225)	1270	丸子芹ヶ谷No.3	駿河区	丸子	平成19年 2月20日
283	II 1457	丸子芹ヶ谷No.3	駿河区	丸子	平成19年 2月20日
(282)	1196	日向家ノ上	葵区	日向	平成19年 3月30日
284	1272	丸子芹ヶ谷c	駿河区	丸子	平成19年 3月30日
285	II 1547	黒俣焼見堂	葵区	黒俣	平成19年11月26日
286	II 1548	黒俣焼見堂	葵区	黒俣	平成19年11月26日
287	1187	大原夜打島	葵区	大原	平成20年 1月29日
288	1219	飯間山根	葵区	飯間	平成20年 8月 1日
(282)	1196	日向家ノ上No.2	葵区	日向	平成20年12月 9日
289	3658	和田島山鼻	清水区	和田島	平成20年12月16日
290	3659	中河内向田B	清水区	中河内	平成21年 3月13日
291	1241	向敷地西山	駿河区	向敷地	平成21年 3月31日
292	1221	飯間栗ヶ沢	葵区	飯間	平成21年 5月19日
293	1509	諸木沢	清水区	由比入山	平成21年 7月 7日
294	63	南沼上一丁目	葵区	南沼上	平成21年 9月15日
295	1381	興津本町明神下	清水区	興津本町	平成22年 1月12日
296	1078	梅ヶ島関ノ沢	葵区	梅ヶ島	平成22年 1月15日
297	1313	小河内番古	清水区	小河内	平成22年 3月12日
298	2892	小河内番古	清水区	小河内	平成22年 3月12日
(261)	1069	横山出口No.2	葵区	横山	平成22年 3月26日
299	—	承元寺町	清水区	承元寺町	平成23年 1月14日
300	1030	松富一丁目	葵区	松富上組	平成23年 2月18日
(291)	3659	中河内向田BNo.2	清水区	中河内	平成23年 3月 8日
301	1445	草薙東護	清水区	草薙	平成23年 7月29日
302	1160	羽鳥平ノ段	葵区	羽鳥	平成23年 7月29日
(82)	1046	下柿ヶ谷No.2	葵区	下	平成23年 9月16日
303	1443	草薙古屋敷	清水区	草薙	平成24年 2月 7日
(296)	1381	興津本町明神下No.2	清水区	興津本町	平成24年 2月 7日
(67)	1278	青木赤ママNo.2	駿河区	青木	平成24年 2月 7日
(212)	1087	桂山沼側No.2	葵区	桂山	平成24年 2月17日
304	1068	蕨野	葵区	蕨野	平成25年 7月 9日
305	1289	長沼五郎松	葵区	長沼	平成25年10月11日
306	1286	沓谷赤坂坪	葵区	沓谷	平成26年 6月10日
307	1744.1745	河内奥ノ沢	清水区	河内	平成26年 9月19日
308	1260	丸子赤目ヶ谷B	駿河区	丸子	平成26年10月28日
(297)	1313	小河内番古C	清水区	小河内	平成27年 2月13日
309	1314	小河内番古A	清水区	小河内	平成27年6月30日
(253)	2917	諏訪町第三No.2	清水区	蒲原一丁目	平成27年6月30日
310	1259	丸子赤目ヶ谷A	駿河区	丸子	平成28年5月17日
(80)	1215	奈良間家ノ上B	葵区	奈良間	平成28年5月20日
311	1318.1319	小河内町屋No.2	清水区	小河内	平成28年6月3日
312	1191	坂本堂平	葵区	坂本	平成28年7月15日

## 急傾斜地崩壊危険区域指定箇所一覧表

(令和6年3月31日現在)

(建設政策課)

番号	危険箇所番号	急傾斜地崩壊危険区域名	区	字	指定年月日
313	Ⅱ 1544.1545	黒俣上和田-口	葵区	黒俣	平成28年11月29日
314	1355	西河内下水神	清水区	土	平成28年11月29日
315	Ⅱ 1645	中河内神沢原2	清水区	中河内	平成28年12月9日
316	1369	小島無東坂	清水区	小島	平成29年6月27日
(296)	1078	梅ヶ島関ノ沢No.2	葵区	梅ヶ島	平成29年6月27日
317	-	西久保一丁目	清水区	西久保一丁目	平成29年7月28日
(169)	990	南沼上奥ノ谷上No.2	葵区	南沼上	平成29年9月15日
318	1293	宮前町a	葵区	柚木、宮前町、沓谷	平成30年2月13日
319	1259	丸子赤目ヶ谷C	駿河区	丸子	平成31年2月5日
320	1391	横砂大平山	清水区	横砂東町	令和元年12月17日
321	1274	丸子井尻b	駿河区	丸子、寺田	令和元年12月24日
(53)	1260	丸子赤目ヶ谷No.2	駿河区	丸子	令和元年12月24日
322	479	伊佐布坂井沢	清水区	伊佐布	令和2年3月13日
323	994	南沼上長仙ヶ谷	葵区	南沼上一丁目、川合	令和2年3月23日
324	1321	小河内下土	清水区	小河内	令和2年8月4日
325	1456	四方沢	清水区	馬走	令和3年1月29日
(316)	3660	小島無東坂No.2	清水区	小島町	令和3年3月5日
(306)	1286	沓谷赤坂坪No.2	葵区	沓谷、沓谷一丁目	令和3年3月16日
326	1238.1240	手越公園横	駿河区	向敷地、手越	令和3年5月11日
(292)	1221	飯間栗ヶ沢No.2	葵区	飯間	令和3年6月1日
327	1020	井宮町a	葵区	井宮町、宮ヶ崎町	令和3年9月7日

計	葵区	189
	駿河区	35
	清水区	103
	静岡市	327

※番号の( )書きは、以前指定された関連区域



## 地すべり防止区域指定一覧表

(令和6年3月31日現在)

## 国土交通省所管

(建設政策課)

番号	地すべり防止区域名	所在地		全指定面積 (ha)	告示			備考
		区名	字名		指定面積	指定年月日	番号	
1	蛇塚	葵区	黒俣	27.44	27.44	S60. 3. 27	707	建設省告示
2	諸子沢	葵区	諸子沢	7.14	7.14	H14. 1. 25	33	国土交通省告示
3	口坂本	葵区	口坂本	197.50	185.94	S35.10. 1	2117	建設省告示
					11.56	H27.11. 2	1087	国土交通省告示
4	丸子逆川	駿河区	丸子	7.85	7.85	H16. 3. 26	371	国土交通省告示
5	西倉澤	清水区	西倉澤及び興津井上町	58.26	39.08	H17. 1. 31	117	国土交通省告示
					19.18	S45.11. 26	1702	建設省告示
						S54. 7. 9	1205	建設省告示
6	平ノ尾	葵区	諸子沢	24.63	24.63	H24. 3. 29	340	国土交通省告示
	面積 (ha)			322.82				
	箇所数			6箇所				

(令和6年3月31日現在)

## 農林水産省所管

(農地整備課・森林政策課)

番号	地すべり防止区域名	所在地		全指定面積 (ha)	告示			備考
		区名	字名		指定面積	指定年月日	番号	
	林野庁所管							
1	寺尾	清水区	由比寺尾	264.22	18.54	S34. 1. 24	67	
					10.20	S37. 8. 23	1074	
					49.70	S48. 3. 24	719	
					163.48	S50. 5. 23	579	
					4.30	S57. 1. 30	242	
					1.09	S60. 4. 25	601	
					16.91	S61. 8. 2	1312	
2	横沢	葵区	横沢	114.38	114.38	S37. 8. 23	1074	
3	崩野	葵区	崩野	126.36	41.98	S37. 8. 23	1074	
					84.38	S54. 3. 1	397	
4	川合坂	葵区	檜尾	6.87	6.87	H7. 8. 2	1097	
5	上杉尾	葵区	杉尾	10.26	10.26	H11. 7. 21	930	
6	本谷沢	葵区	奥仙俣	7.91	7.91	H14. 8. 22	1363	
7	和田	清水区	小河内	5.86	5.86	H18. 9. 25	1273	
8	タチカラ	葵区	檜尾	5.34	5.34	H29.10. 17	7124	
	面積 (ha)			541.20				
	箇所数			8箇所				
	構造改善局所管							
1	西山寺	清水区	由比西山寺	24.60	24.60	S53. 3. 31	409	
2	白井沢	清水区	由比阿僧	23.50	23.50	S54. 3. 31	566	
3	白井沢西	清水区	由比西山寺	34.20	34.20	S55. 3. 17	355	
4	阿僧	清水区	由比阿僧	47.80	47.80	S56. 3. 18	377	
5	長野	清水区	由比入山	26.00	26.00	H2. 3. 16	410	
6	長野南	清水区	由比入山	17.00	17.00	H3.10. 24	1296	
7	阿僧北	清水区	由比阿僧	24.00	24.00	H5.12. 6	1415	
8	平山	葵区	平山	10.50	10.50	H7.10. 17	1651	
	面積 (ha)			207.60				
	箇所数			8箇所				

## 土砂災害危険箇所数

(令和6年3月31日現在) 建設政策課

	土石流危険渓流				急傾斜地崩壊危険箇所				地すべり危険箇所	危険箇所合計
	I	II	III	計	I	II	III	計		
葵区	289	261	12	562	419	665	97	1,181	12	1,755
駿河区	63	28	3	94	83	89	11	183	2	279
清水区	220	143	2	365	290	316	69	675	18	1,058
静岡市	572	432	17	1,021	792	1,070	177	2,039	32	3,092

注) I:人家5戸以上 II:人家1~4戸 III:準ずる箇所

## 土砂災害(特別)警戒区域 指定箇所数

(令和6年3月31日現在) 建設政策課

	土石流		急傾斜地の崩壊(がけ崩れ)		地すべり		計(箇所)	
	警戒区域【イエロー】	特別警戒区域【レッド】	警戒区域【イエロー】	特別警戒区域【レッド】	警戒区域【イエロー】	特別警戒区域【レッド】	警戒区域【イエロー】	特別警戒区域【レッド】
葵区	552	411	1131	1103	14	0	1,697	1,514
駿河区	95	67	195	192	1	0	291	259
清水区	366	261	641	622	17	0	1,024	883
計	1,013	739	1,967	1,917	32	0	3,012	2,656

※各区毎の指定区域については次頁以降を参照してください。

※区域図等詳細は、静岡県砂防課ウェブサイトに掲載しています。

<URL><https://www.pref.shizuoka.jp/machizukuri/kasensabo/sabo/doshasaigai/1029522.html>



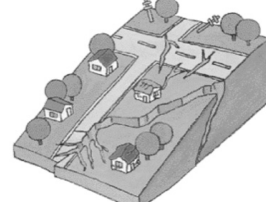
## ◎土砂災害(特別)警戒区域

土砂災害(特別)警戒区域とは、「土砂災害警戒区域等における土砂災害防止対策の推進に関する法律(通称:土砂災害防止法)」に基づき指定される土砂災害のおそれのある区域。

土砂災害警戒区域は、土砂等の崩壊によって被害を受ける恐れのある区域で、指定区域図において黄色で範囲を示すことから、「イエローゾーン」とも呼ばれる。

また、土砂災害特別警戒区域とは、土砂等の崩壊によって、住宅等の建築物が倒壊し、住んでいる人の生命や身体に大きな危害が生ずるおそれがある区域で、この区域では、危険な住宅の開発等が行われないための規制などがかかる。特別警戒区域は指定区域図において赤色で範囲を示すため、「レッドゾーン」とも呼ばれる。

## ◎土砂災害の種類

土石流	谷や斜面にたまった土・石・砂などが、大雨等による水とともに河川や渓流などを一気に流れ出す現象。スピードが速く(時速40~50キロメートル程)、通り道にある岩や木などを巻き込んで大きくなり破壊力も大きくなる。谷の出口にくるとおうぎ形に広がり、広範囲に大きな被害がでる。土石流が止まったところには、たくさんの岩や土砂が積もる。	
がけ崩れ(急傾斜地の崩壊)	急傾斜地(傾斜の角度30度以上で高さが5m以上の地形)において、地面にしみ込んだ雨水で柔らかくなった土砂が斜面から突然崩れ落ちる現象。一瞬のうちに崩れ落ちるので、逃げ遅れなどで被害が大きくなる。地震で起こることもある。	
地すべり	比較的ゆるやかな斜面で、地中の粘土層などがゆっくりと斜面下方に動きだす現象。一度に広範囲で発生するので、住宅や道路、鉄道などに大きな被害が発生する。一旦動き出すとこれを完全に停止させることは非常に困難である。	

## 土砂災害(特別)警戒区域一覧 &lt;葵 区&gt;

(令和6年3月31日現在) 建設政策課

箇所番号	区域名	所在地 (葵区)	自然現象名	指定年月日	県告示番号	警戒区域 【イエロー】 (ha)	特別警戒区域 【レッド】 (ha)	自治会 連合会名	自治会・ 町内会名			
1	105-I-1021	井宮町A	井宮町	急傾斜地の崩壊(がけ崩れ)	H23.3.29	第309号	4.57	2.53	安西	井宮町		
2	105-I-1022	井宮町	井宮町	急傾斜地の崩壊(がけ崩れ)	H19.3.30	第430号	4.85	-		片羽町		
3	105-I-1020	片羽町	片羽町	急傾斜地の崩壊(がけ崩れ)	H19.3.30	第430号	1.17	-	城内	宮ヶ崎町		
4	105-II-1600	宮ヶ崎町	宮ヶ崎町	急傾斜地の崩壊(がけ崩れ)	H23.3.29	第309号	2.39	1.16		音羽町		
5	105-II-1599	音羽町C	音羽町	急傾斜地の崩壊(がけ崩れ)	H20.3.28	第311号	0.70	0.25	伝馬町	春日三丁目		
6	105-I-0067	春日三丁目A	春日三丁目	急傾斜地の崩壊(がけ崩れ)	H20.3.28	第311号	1.75	0.74				
7	105-I-1295	春日三丁目B	春日三丁目	急傾斜地の崩壊(がけ崩れ)	H20.3.28	第311号	3.12	1.89				
8	105-I-1296	春日三丁目C	春日三丁目	急傾斜地の崩壊(がけ崩れ)	H20.3.28	第311号	2.04	1.12				
9	105-I-1297	音羽町A	春日三丁目	急傾斜地の崩壊(がけ崩れ)	H20.3.28	第311号	2.35	0.91				
10	105-I-2889	音羽町B	春日町	急傾斜地の崩壊(がけ崩れ)	H20.3.28	第311号	0.78	0.21				
11	201-I-241	安立寺沢	春日町	土石流	H20.3.28	第310号	2.00	-				
12	105-I-1292	沓谷赤坂越ノ坪	宮前町	急傾斜地の崩壊(がけ崩れ)	H20.3.28	第311号	2.17	1.12			横内	丸山町、大岩本町2
13	105-I-1293	柚木谷津山坪A	宮前町	急傾斜地の崩壊(がけ崩れ)	H20.3.28	第311号	4.44	2.47				
14	105-I-1294	柚木谷津山坪B	宮前町	急傾斜地の崩壊(がけ崩れ)	H20.3.28	第311号	5.09	2.69				
15	105-II-1596	沓谷椎木原ノ坪A	沓谷	急傾斜地の崩壊(がけ崩れ)	H20.3.28	第311号	2.26	1.37				
16	105-II-1597	沓谷椎木原ノ坪B	沓谷	急傾斜地の崩壊(がけ崩れ)	H20.3.28	第311号	0.47	0.19				
17	105-I-1285	瓦場町	瓦場町	急傾斜地の崩壊(がけ崩れ)	H25.3.29	第324号	3.17	1.70				
18	105-I-1286	沓谷赤坂坪	沓谷	急傾斜地の崩壊(がけ崩れ)	H20.3.28	第311号	4.67	2.74	横内	沓谷一丁目		
19	105-I-3653	沓谷一丁目A	沓谷1丁目	急傾斜地の崩壊(がけ崩れ)	H20.3.28	第311号	1.64	0.81				
20	105-II-1595	沓谷一丁目B	沓谷1丁目	急傾斜地の崩壊(がけ崩れ)	H20.3.28	第311号	0.36	0.14				
21	105-I-1019	丸山町	丸山町	急傾斜地の崩壊(がけ崩れ)	H19.3.30	第430号	3.85	-	安東	丸山町、大岩本町2		
22	105-I-1013	大岩芝欠	大岩	急傾斜地の崩壊(がけ崩れ)	H23.3.29	第309号	3.03	0.34				
23	105-I-1014	大岩三丁目A	大岩	急傾斜地の崩壊(がけ崩れ)	H24.3.30	第308号	6.12	4.31				
24	105-I-1015	大岩日影山	大岩	急傾斜地の崩壊(がけ崩れ)	H23.3.29	第309号	4.99	2.44				
25	105-I-1016	大岩城山	大岩	急傾斜地の崩壊(がけ崩れ)	H23.3.29	第309号	5.64	0.22				
26	105-I-1017	大岩深田	大岩	急傾斜地の崩壊(がけ崩れ)	H23.3.29	第309号	13.65	7.78				
27	105-I-1018	大岩本町	大岩	急傾斜地の崩壊(がけ崩れ)	H19.3.30	第430号	4.71	-				
28	105-I-1010	大岩船原No.2	大岩	急傾斜地の崩壊(がけ崩れ)	H23.3.29	第309号	1.69	0.15	唐瀬	大岩三丁目		
29	105-I-1011	大岩船原	大岩	急傾斜地の崩壊(がけ崩れ)	H23.3.29	第309号	1.36	0.82				
30	105-I-1012	大岩芝欠No.2	大岩	急傾斜地の崩壊(がけ崩れ)	H23.3.29	第309号	1.99	0.76				
31	105-II-1103	大岩四丁目	大岩4丁目	急傾斜地の崩壊(がけ崩れ)	H23.3.29	第309号	2.00	1.50				
32	201-I-234	船原沢	大岩	土石流	H23.3.29	第308号	5.36	0.03				
33	105-I-1008	池ヶ谷蔵ノ山	池ヶ谷	急傾斜地の崩壊(がけ崩れ)	H23.3.29	第309号	8.83	3.78	池ヶ谷	池ヶ谷		
34	105-I-1009	池ヶ谷天神山	池ヶ谷	急傾斜地の崩壊(がけ崩れ)	H23.3.29	第309号	3.14	0.91				
35	105-I-2840	池ヶ谷	池ヶ谷	急傾斜地の崩壊(がけ崩れ)	H23.3.29	第309号	2.56	2.16				
36	201-I-235	枇杷沢	池ヶ谷	土石流	H23.3.29	第308号	2.79	0.01	城北	唐瀬		
37	201-I-236	鬼沢	池ヶ谷	土石流	H23.3.29	第308号	3.93	0.00				
38	105-I-1003	南神明窪	南	急傾斜地の崩壊(がけ崩れ)	H23.3.29	第309号	6.78	0.33				
39	105-I-1004	南神明窪No.2	南	急傾斜地の崩壊(がけ崩れ)	H23.3.29	第309号	6.71	0.60				
40	105-I-1005	南No.2	南	急傾斜地の崩壊(がけ崩れ)	H23.3.29	第309号	2.41	-				
41	105-I-1006	南No.3	南	急傾斜地の崩壊(がけ崩れ)	H23.3.29	第309号	1.45	0.14				
42	105-I-1007	南No.3の2	南	急傾斜地の崩壊(がけ崩れ)	H23.3.29	第309号	5.27	3.82				
43	105-II-1104	唐瀬三丁目	唐瀬三丁目	急傾斜地の崩壊(がけ崩れ)	H23.3.29	第309号	2.46	1.50	千代田	唐瀬		
44	201-I-232	神明窪沢	南	土石流	H23.3.29	第308号	4.48	-				
45	201-I-233	大時ヶ谷沢	南	土石流	H23.3.29	第308号	4.53	0.01				
46	201-I-237	唐瀬沢	岳美	土石流	H23.3.29	第308号	3.88	-				
47	105-I-1288	長沼一丁目	長沼一丁目	急傾斜地の崩壊(がけ崩れ)	H20.3.28	第311号	0.20	0.05				
48	105-I-1287	沓谷二丁目A	沓谷	急傾斜地の崩壊(がけ崩れ)	H20.3.28	第311号	2.14	1.13				
49	105-II-1598	沓谷二丁目B	沓谷2丁目	急傾斜地の崩壊(がけ崩れ)	H20.3.28	第311号	0.50	0.17				
50	201-I-238	沓谷沢	沓谷	土石流	H20.3.28	第310号	2.14	-				
51	201-I-239	蓮永寺沢	沓谷	土石流	H20.3.28	第310号	1.77	0.02				
52	105-I-3652	沓谷三丁目	沓谷4丁目	急傾斜地の崩壊(がけ崩れ)	H20.3.28	第311号	1.62	0.51				
53	201-I-240	竜雲寺沢	沓谷	土石流	H20.3.28	第310号	1.92	-	千代田東	沓谷三丁目		
54	105-II-1594	沓谷戸ヶ谷坪	沓谷4丁目	急傾斜地の崩壊(がけ崩れ)	H20.3.28	第311号	0.46	0.16				
55	105-I-1291	沓谷七面前下坪	長沼	急傾斜地の崩壊(がけ崩れ)	H20.3.28	第311号	1.34	0.61				
56	105-I-1289	沓谷常波ヶ谷坪	長沼	急傾斜地の崩壊(がけ崩れ)	H20.3.28	第311号	2.60	1.52				
57	105-I-3654	沓谷南丸山ノ坪	沓谷	急傾斜地の崩壊(がけ崩れ)	H20.3.28	第311号	1.21	0.61				
58	105-I-0988	南沼上北ノ谷	南沼上	急傾斜地の崩壊(がけ崩れ)	H22.3.30	第274号	4.23	1.15				
59	105-I-0989	南沼上大平	南沼上	急傾斜地の崩壊(がけ崩れ)	H22.3.30	第274号	1.09	-				
60	105-I-0990	南沼上奥ノ谷	南沼上	急傾斜地の崩壊(がけ崩れ)	H22.3.30	第274号	5.00	1.51				
61	105-I-0991	南沼上大谷津・南沼上奥ノ谷上	南沼上	急傾斜地の崩壊(がけ崩れ)	H22.3.30	第274号	3.96	1.72				
62	105-I-0993	南沼上楠ヶ谷	南沼上	急傾斜地の崩壊(がけ崩れ)	H22.3.30	第274号	4.91	1.86				
63	105-I-3571	流通センターA	南沼上	急傾斜地の崩壊(がけ崩れ)	H18.3.24	第330号	4.04	2.09	千代田東	南沼上		
64	105-II-1009	南沼上大谷津A	南沼上	急傾斜地の崩壊(がけ崩れ)	H18.3.24	第330号	2.29	1.09				
65	105-II-1062	南沼上菖蒲ヶ谷	南沼上	急傾斜地の崩壊(がけ崩れ)	H22.3.30	第274号	0.90	0.35				
66	105-II-1063	南沼上坂下	南沼上	急傾斜地の崩壊(がけ崩れ)	H18.3.24	第330号	2.59	1.55				
67	105-II-1098	浅畑新田天神前	天神前	急傾斜地の崩壊(がけ崩れ)	H18.3.24	第330号	0.61	0.27				
68	105-II-1099	南沼上御殿場	南沼上	急傾斜地の崩壊(がけ崩れ)	H18.3.24	第330号	0.39	0.13				
69	105-II-1100	流通センターB	流通センター	急傾斜地の崩壊(がけ崩れ)	H18.3.24	第330号	1.25	0.62				
70	105-II-1101	流通センターC	流通センター	急傾斜地の崩壊(がけ崩れ)	H22.3.30	第274号	4.89	2.84				
71	201-I-267	小瀬戸沢	南沼上	土石流	H22.3.30	第273号	3.23	0.02	千代田東	南沼上		
72	201-I-269	大谷津北沢	南沼上	土石流	H22.3.30	第273号	1.97	0.00				
73	201-I-270	南沼上下沢	南沼上	土石流	H18.3.24	第331号	2.53	-				
74	201-II-190	諏訪西沢	諏訪	土石流	H22.3.30	第273号	3.37	0.02				
75	201-II-208	大谷津南沢	南沼上	土石流	H22.3.30	第273号	2.80	0.04				

## 土砂災害(特別)警戒区域一覧 &lt;葵 区&gt;

(令和6年3月31日現在) 建設政策課

箇所番号	区域名	所在地 (葵区)	自然現象名	指定年月日	県告示番号	警戒区域 【イエロー】 (ha)	特別警戒区域 【レッド】 (ha)	自治会 連合会名	自治会・ 町内会名
76	201-II-209	大谷津南下沢	土石流	H22.3.30	第273号	2.59	0.00	千代田東	南沼上
77	201-III-012	諏訪下沢	土石流	H22.3.30	第273号	4.30	0.04		南沼上西部
78	105-I-0063	南沼上一丁目	急傾斜地の崩壊(がけ崩れ)	H18.3.24	第330号	1.81	0.92		南沼上東部
79	105-I-0994	南沼上二丁目	急傾斜地の崩壊(がけ崩れ)	H22.3.30	第274号	7.26	3.76		
80	201-I-271	南沼上団地沢	土石流	H22.3.30	第273号	2.53	-		
81	105-I-0987	南沼上無生ヶ谷	急傾斜地の崩壊(がけ崩れ)	H22.3.30	第274号	7.64	3.96	西奈	水梨古瀬名
82	105-I-0961	瀬名谷ノ沢	急傾斜地の崩壊(がけ崩れ)	H22.3.30	第274号	5.30	1.85		
83	105-I-3569	長尾赤羽根	急傾斜地の崩壊(がけ崩れ)	H22.3.30	第274号	3.71	1.92		
84	105-I-3570	瀬名六丁目B	急傾斜地の崩壊(がけ崩れ)	H22.3.30	第274号	2.62	1.36		瀬名新田
85	201-I-255	瀬名病院沢	土石流	H19.3.30	第429号	4.54	0.02		
86	201-I-260	瀬名宮沢	土石流	H19.3.30	第429号	3.52	-		
87	105-II-1058	瀬名六丁目	急傾斜地の崩壊(がけ崩れ)	H17.3.29	第512号	0.47	0.19		瀬名新幕
88	201-I-262	瀬名井戸沢	土石流	H17.3.29	第509号	3.86	0.01		
89	105-I-0960	瀬名大沢	急傾斜地の崩壊(がけ崩れ)	H17.3.29	第512号	0.62	0.23		
90	105-I-2829	瀬名三丁目A	急傾斜地の崩壊(がけ崩れ)	H17.3.29	第512号	0.82	0.37		
91	105-II-1061	瀬名三丁目B	急傾斜地の崩壊(がけ崩れ)	H17.3.29	第512号	0.71	0.25	瀬名大谷津	
92	201-I-264	瀬名大沢	土石流	H22.3.30	第273号	5.74	0.03		
93	201-I-265	大沢南沢	土石流	H22.3.30	第273号	4.32	0.01		
94	105-I-2834	瀬名四丁目A	急傾斜地の崩壊(がけ崩れ)	H18.3.24	第330号	2.05	0.87	瀬名大門	
95	105-I-2835	瀬名四丁目B	急傾斜地の崩壊(がけ崩れ)	H18.3.24	第330号	1.53	0.58		
96	201-I-266	水梨橋沢	土石流	H18.3.24	第331号	1.83	-	瀬名大門、水梨古瀬名	
97	201-II-207	瀬名四丁目沢	土石流	H19.3.30	第429号	2.41	0.02		
98	105-II-1060	瀬名東下	急傾斜地の崩壊(がけ崩れ)	H17.3.29	第512号	0.21	0.07		
99	201-I-268	大谷津沢	土石流	H22.3.30	第273号	4.14	0.01	瀬名東下	
100	105-I-0959	瀬名東上	急傾斜地の崩壊(がけ崩れ)	H17.3.29	第512号	1.49	0.63		
101	105-I-2830	瀬名緑町	急傾斜地の崩壊(がけ崩れ)	H17.3.29	第512号	1.26	0.51	瀬名緑町	
102	105-I-0986	北沼上足ヶ谷	急傾斜地の崩壊(がけ崩れ)	H22.3.30	第274号	4.22	2.01		
103	105-I-2832	北沼上足ヶ谷C	急傾斜地の崩壊(がけ崩れ)	H17.12.26	第1413号	1.04	0.45	足ヶ谷	
104	105-I-3566	北沼上足ヶ谷D	急傾斜地の崩壊(がけ崩れ)	H17.12.26	第1413号	1.21	0.42		
105	105-II-1016	北沼上足ヶ谷A	急傾斜地の崩壊(がけ崩れ)	H17.12.26	第1413号	1.10	0.51		
106	105-II-1051	北沼上足ヶ谷B	急傾斜地の崩壊(がけ崩れ)	H17.12.26	第1413号	1.28	0.53		
107	201-II-188	浅畑上沢	土石流	H22.3.30	第273号	4.00	0.04		
108	201-I-263	暮ヶ谷沢	土石流	H17.3.29	第509号	3.98	0.01	南幕ヶ谷	
109	201-II-189	金左衛門久保沢	土石流	H22.3.30	第273号	3.45	0.03		
110	201-III-010	諏訪上沢	土石流	H22.3.30	第273号	4.31	0.00	薬師	
111	201-III-011	諏訪中沢	土石流	H22.3.30	第273号	5.02	0.01		
112	201-I-261	谷ノ沢	土石流	H17.3.29	第509号	2.79	0.00	瀬名新幕、瀬名新田	
113	105-I-0963	長尾一ノ瀬	急傾斜地の崩壊(がけ崩れ)	H24.3.30	第308号	3.78	1.47	長尾	
114	105-I-0964	長尾小路分	急傾斜地の崩壊(がけ崩れ)	H24.3.30	第308号	1.80	0.21		
115	105-I-0965	長尾堀切	急傾斜地の崩壊(がけ崩れ)	H24.3.30	第308号	2.06	0.31		
116	105-I-0966	長尾下屋敷	急傾斜地の崩壊(がけ崩れ)	H24.3.30	第308号	2.23	0.66		
117	105-II-1015	長尾柏尾沢	急傾斜地の崩壊(がけ崩れ)	H24.3.30	第308号	2.01	0.93		
118	105-II-1057	長尾寺海道	急傾斜地の崩壊(がけ崩れ)	H24.3.30	第308号	1.16	0.61		
119	105-III-0390	長尾中ウ子	急傾斜地の崩壊(がけ崩れ)	H24.3.30	第308号	1.43	0.89		
120	201-I-250	松尾橋北沢	土石流	H19.3.30	第428号	2.22	-		
121	201-I-251	松尾橋南沢	土石流	H19.3.30	第428号	1.18	0.01		
122	201-I-254	長尾南沢	土石流	H19.3.30	第428号	2.86	0.04		
123	201-II-197	清福寺沢	土石流	H19.3.30	第428号	1.76	-		
124	201-II-198	清福寺南沢	土石流	H19.3.30	第428号	1.01	0.01		
125	201-II-199	一ノ瀬沢	土石流	H19.3.30	第428号	1.66	-		
126	105-I-0967	平山細野山	急傾斜地の崩壊(がけ崩れ)	H24.3.30	第308号	4.37	1.79	北沼上	
127	105-I-0968	平山博士平	急傾斜地の崩壊(がけ崩れ)	H24.3.30	第308号	4.64	2.43		
128	105-I-0969	平山天王坂	急傾斜地の崩壊(がけ崩れ)	H24.3.30	第308号	2.47	1.28		
129	105-I-0970	平山僧宇津	急傾斜地の崩壊(がけ崩れ)	H24.3.30	第308号	3.99	3.24		
130	105-I-0971	平山古元地	急傾斜地の崩壊(がけ崩れ)	H24.3.30	第308号	1.33	0.19		
131	105-I-0972	平山上	急傾斜地の崩壊(がけ崩れ)	H24.3.30	第308号	2.57	1.42		
132	105-II-1047	平山檜尾	急傾斜地の崩壊(がけ崩れ)	H24.3.30	第308号	2.81	1.78		
133	201-I-244	則沢川	土石流	H19.3.30	第427号	6.47	-		
134	201-I-246	大久保沢	土石流	H19.3.30	第427号	1.64	0.01		
135	201-I-247	大久保東沢	土石流	H19.3.30	第427号	1.69	0.01		
136	201-I-248	則沢	土石流	H19.3.30	第427号	0.64	0.01	平山	
137	201-I-249	神橋沢	土石流	H19.3.30	第427号	2.85	0.01		
138	201-II-191	則沢亀石沢	土石流	H19.3.30	第427号	1.73	0.06		
139	201-II-192	ワル沢	土石流	H19.3.30	第427号	1.34	0.01		
140	201-II-193	西平山沢	土石流	H19.3.30	第427号	1.90	0.02		
141	201-II-194	南平山沢	土石流	H19.3.30	第427号	0.80	0.00		
142	201-II-195	小天ノ沢	土石流	H19.3.30	第427号	0.91	0.02		
143	201-J-013	西平山中沢	土石流	H19.3.30	第427号	1.49	0.02		
144	201-J-014	西平山下沢	土石流	H19.3.30	第427号	0.41	0.03		
145	105-I-0973	北沼上川合野	急傾斜地の崩壊(がけ崩れ)	H22.3.30	第274号	4.56	1.08	北沼上	
146	105-I-0974	北沼上新床	急傾斜地の崩壊(がけ崩れ)	H22.3.30	第274号	2.74	0.28		
147	105-I-0975	北沼上真加島	急傾斜地の崩壊(がけ崩れ)	H22.3.30	第274号	3.86	0.76		
148	105-I-0976	北沼上クリバ島	急傾斜地の崩壊(がけ崩れ)	H22.3.30	第274号	1.91	0.71		
149	105-I-0977	北沼上森ノ窪	急傾斜地の崩壊(がけ崩れ)	H22.3.30	第274号	0.60	0.16		
150	105-I-0978	北沼上日影平	急傾斜地の崩壊(がけ崩れ)	H22.3.30	第274号	2.48	0.22		
151	105-I-0979	北沼上松尾	急傾斜地の崩壊(がけ崩れ)	H22.3.30	第274号	2.02	-		

## 土砂災害(特別)警戒区域一覧 &lt; 葵 区 &gt;

(令和6年3月31日現在) 建設政策課

箇所番号	区域名	所在地 (葵区)	自然現象名	指定年月日	県告示番号	警戒区域 【イエロー】 (ha)	特別警戒区域 【レッド】 (ha)	自治会 連合会名	自治会・ 町内会名	
152	105-I-0980	北沼上本村・北沼上本村上	北沼上	急傾斜地の崩壊(がけ崩れ)	H22.3.30	第274号	14.87	4.86	北沼上	北沼上
153	105-I-0981	北沼上田ヶ谷下	北沼上	急傾斜地の崩壊(がけ崩れ)	H22.3.30	第274号	1.16	-		
154	105-I-0982	北沼上田ヶ谷中	北沼上	急傾斜地の崩壊(がけ崩れ)	H22.3.30	第274号	3.76	1.31		
155	105-I-0983	北沼上田ヶ谷	北沼上	急傾斜地の崩壊(がけ崩れ)	H22.3.30	第274号	7.90	4.10		
156	105-I-0984	北沼上諏訪	北沼上	急傾斜地の崩壊(がけ崩れ)	H22.3.30	第274号	5.25	2.79		
157	105-I-0985	北沼上田ヶ谷D	北沼上	急傾斜地の崩壊(がけ崩れ)	H22.3.30	第274号	5.96	3.36		
158	105-I-3567	北沼上蛭沢A	北沼上	急傾斜地の崩壊(がけ崩れ)	H22.3.30	第274号	3.65	1.76		
159	105-II-1048	北沼上庚申山	北沼上	急傾斜地の崩壊(がけ崩れ)	H22.3.30	第274号	1.90	1.43		
160	105-II-1049	北沼上松尾-2	北沼上	急傾斜地の崩壊(がけ崩れ)	H22.3.30	第274号	3.57	2.08		
161	105-II-1050	北沼上塩沢	北沼上	急傾斜地の崩壊(がけ崩れ)	H22.3.30	第274号	1.44	0.69		
162	105-II-1053	北沼上田ヶ谷C	北沼上	急傾斜地の崩壊(がけ崩れ)	H22.3.30	第274号	4.06	2.75		
163	105-II-1054	北沼上田ヶ谷B	北沼上	急傾斜地の崩壊(がけ崩れ)	H18.3.24	第330号	3.12	1.75		
164	105-II-1055	北沼上小蛭沢	北沼上	急傾斜地の崩壊(がけ崩れ)	H22.3.30	第274号	1.07	0.41		
165	105-II-1056	北沼上蛭沢B	北沼上	急傾斜地の崩壊(がけ崩れ)	H22.3.30	第274号	2.75	1.16		
166	201-I-245	センガ沢	北沼上	土石流	H22.3.30	第273号	1.70	0.13		
167	201-I-252	北沼上北沢	北沼上	土石流	H19.3.30	第428号	2.09	0.02		
168	201-I-253	北沼上沢	北沼上	土石流	H19.3.30	第428号	2.63	0.01		
169	201-I-256	田ヶ谷沢奥沢	北沼上	土石流	H19.3.30	第428号	5.80	0.02		
170	201-I-257	田ヶ谷西沢	北沼上	土石流	H19.3.30	第428号	1.57	-		
171	201-I-258	田ヶ谷中沢	北沼上	土石流	H19.3.30	第428号	2.56	0.02		
172	201-I-259	田ヶ谷東沢	北沼上	土石流	H18.3.24	第331号	2.87	0.01		
173	201-II-196	北沼上南沢	北沼上	土石流	H19.3.30	第428号	1.75	0.02		
174	201-II-200	上蛭沢	北沼上	土石流	H19.3.30	第428号	3.42	-		
175	201-II-201	蛭沢川	北沼上	土石流	H19.3.30	第428号	3.19	0.01		
176	201-II-202	下蛭沢	北沼上	土石流	H19.3.30	第428号	1.88	0.02		
177	201-II-203	上田ヶ谷沢	北沼上	土石流	H18.3.24	第331号	0.95	0.02		
178	201-II-204	田ヶ谷北沢	北沼上	土石流	H18.3.24	第331号	2.09	0.02		
179	201-II-205	田ヶ谷中央沢	北沼上	土石流	H18.3.24	第331号	2.45	-		
180	201-II-206	田ヶ谷下沢	北沼上	土石流	H18.3.24	第331号	1.91	-		
181	201-J-015	中長尾沢	田ヶ谷	土石流	H19.3.30	第428号	0.56	-		
182	105-I-3568	長尾石径	長尾	急傾斜地の崩壊(がけ崩れ)	H22.3.30	第274号	6.10	3.53	北沼上、長尾	
183	105-I-0999	羽高八ヶ谷	羽高	急傾斜地の崩壊(がけ崩れ)	H21.3.27	第321号	2.69	0.85		
184	201-I-220	羽高沢	羽高	土石流	H21.3.27	第320号	5.82	0.00	羽高	
185	201-I-221	八ヶ谷沢	羽高	土石流	H21.3.27	第320号	3.84	0.01		
186	201-II-186	羽高西沢	羽高	土石流	H21.3.27	第320号	4.00	0.01		
187	105-I-2839	北西山	北	急傾斜地の崩壊(がけ崩れ)	H21.3.27	第321号	0.89	0.28	五反田	
188	201-I-218	西山南沢	北	土石流	H21.3.27	第320号	2.62	0.01		
189	201-I-219	西山北沢	北	土石流	H21.3.27	第320号	2.98	0.02		
190	105-I-0996	東天王山	東	急傾斜地の崩壊(がけ崩れ)	H22.3.19	第220号	6.63	2.74	東	
191	105-I-3584	東見道塚	東	急傾斜地の崩壊(がけ崩れ)	H22.3.19	第220号	5.09	2.61		
192	105-II-1095	東赤松	東	急傾斜地の崩壊(がけ崩れ)	H22.3.19	第220号	0.25	0.09		
193	105-II-1096	東石神A	東	急傾斜地の崩壊(がけ崩れ)	H22.3.19	第220号	0.55	0.24		
194	105-II-1097	東石神B	東	急傾斜地の崩壊(がけ崩れ)	H22.3.19	第220号	2.25	1.37		
195	105-III-0391	東柳原	東	急傾斜地の崩壊(がけ崩れ)	H22.3.19	第220号	2.49	1.39		
196	201-I-223	奥ノ谷沢	北	土石流	H22.3.19	第219号	5.18	0.05		
197	201-II-180	屋敷沢	北	土石流	H22.3.19	第219号	3.53	-		
198	201-II-187	赤松沢	東	土石流	H22.3.19	第219号	4.33	0.01		
199	105-I-1001	南根神	南	急傾斜地の崩壊(がけ崩れ)	H21.3.27	第321号	2.16	0.36	南奥	
200	105-II-1090	南平山	南	急傾斜地の崩壊(がけ崩れ)	H21.3.27	第321号	1.26	0.52		
201	105-II-1091	南寺久保	南	急傾斜地の崩壊(がけ崩れ)	H21.3.27	第321号	4.06	2.09		
202	201-I-227	平山ノ沢	南	土石流	H21.3.27	第320号	6.14	0.01	麻機	
203	201-I-228	八津奥沢北沢	南	土石流	H21.3.27	第320号	7.15	0.00		
204	105-I-1002	南八津口・南滝ヶ谷	南	急傾斜地の崩壊(がけ崩れ)	H21.3.27	第321号	6.45	1.88		
205	105-II-1093	南谷久保	南	急傾斜地の崩壊(がけ崩れ)	H21.3.27	第321号	0.90	0.39		
206	201-I-229	八津奥沢	南	土石流	H21.3.27	第320号	6.62	0.03		
207	201-I-230	谷久保沢	南	土石流	H21.3.27	第320号	7.26	-		
208	201-I-231	崩沢	南	土石流	H21.3.27	第320号	6.57	-		
209	105-I-0997	北滝ノ谷C	北	急傾斜地の崩壊(がけ崩れ)	H22.3.19	第220号	6.20	3.35	北	
210	105-I-0998	北才光寺A	北	急傾斜地の崩壊(がけ崩れ)	H22.3.19	第220号	3.87	1.98		
211	105-I-2837	北谷津E	北	急傾斜地の崩壊(がけ崩れ)	H22.3.19	第220号	1.52	0.56		
212	105-I-2838	北滝ノ谷D	北	急傾斜地の崩壊(がけ崩れ)	H22.3.19	第220号	1.54	0.70		
213	105-I-3572	北才光寺E	北	急傾斜地の崩壊(がけ崩れ)	H22.3.19	第220号	1.84	1.22		
214	105-I-3574	北谷津A	北	急傾斜地の崩壊(がけ崩れ)	H22.3.19	第220号	1.44	0.51		
215	105-I-3575	北滝ノ谷A	北	急傾斜地の崩壊(がけ崩れ)	H22.3.19	第220号	1.99	0.97		
216	105-I-3576	北滝ノ谷B	北	急傾斜地の崩壊(がけ崩れ)	H22.3.19	第220号	3.37	2.28		
217	105-I-3577	北才光寺B	北	急傾斜地の崩壊(がけ崩れ)	H22.3.19	第220号	1.54	0.82		
218	105-I-3578	北池ヶ谷A	北	急傾斜地の崩壊(がけ崩れ)	H22.3.19	第220号	0.39	0.15		
219	105-I-3579	北滝ノ谷E	北	急傾斜地の崩壊(がけ崩れ)	H22.3.19	第220号	2.26	1.24		
220	105-II-1064	北才光寺C	北	急傾斜地の崩壊(がけ崩れ)	H22.3.19	第220号	0.51	0.22		
221	105-II-1065	北才光寺D	北	急傾斜地の崩壊(がけ崩れ)	H22.3.19	第220号	0.88	0.35		
222	105-II-1066	北池ヶ谷E	北	急傾斜地の崩壊(がけ崩れ)	H22.3.19	第220号	0.94	0.61		
223	105-II-1067	北池ヶ谷H	北	急傾斜地の崩壊(がけ崩れ)	H22.3.19	第220号	0.96	0.58		
224	105-II-1068	北池ヶ谷D	北	急傾斜地の崩壊(がけ崩れ)	H22.3.19	第220号	0.60	0.47		
225	105-II-1069	北池ヶ谷F	北	急傾斜地の崩壊(がけ崩れ)	H22.3.19	第220号	2.76	2.03		
226	105-II-1070	北谷津C	北	急傾斜地の崩壊(がけ崩れ)	H22.3.19	第220号	0.94	0.39		

## 土砂災害(特別)警戒区域一覧 &lt;葵 区&gt;

(令和6年3月31日現在) 建設政策課

箇所番号	区域名	所在地 (葵区)	自然現象名	指定年月日	県告示番号	警戒区域 【イエロー】 (ha)	特別警戒区域 【レッド】 (ha)	自治会 連合会名	自治会・ 町内会名			
227	105-II-1071	北谷津B	北	急傾斜地の崩壊(がけ崩れ)	H22.3.19	第220号	0.88	0.44	麻機	北		
228	105-II-1072	北谷津D	北	急傾斜地の崩壊(がけ崩れ)	H22.3.19	第220号	0.41	0.18				
229	105-II-1073	北滝ノ谷F	北	急傾斜地の崩壊(がけ崩れ)	H22.3.19	第220号	2.20	1.14				
230	105-II-1074	北池ヶ谷C	北	急傾斜地の崩壊(がけ崩れ)	H22.3.19	第220号	0.58	0.37				
231	105-II-1075	北池ヶ谷B	北	急傾斜地の崩壊(がけ崩れ)	H22.3.19	第220号	0.47	0.25				
232	105-II-5847	北柳沢	北	急傾斜地の崩壊(がけ崩れ)	H22.3.19	第220号	1.51	0.25				
233	105-III-0280	北滝ノ谷G	北	急傾斜地の崩壊(がけ崩れ)	H22.3.19	第220号	0.85	0.59				
234	105-III-0281	北池ヶ谷G	北	急傾斜地の崩壊(がけ崩れ)	H22.3.19	第220号	0.50	0.31				
235	201-I-212	滝ノ谷沢	北	土石流	H22.3.19	第219号	2.42	0.02				
236	201-I-213	滝ノ谷南沢	北	土石流	H22.3.19	第219号	1.95	0.06				
237	201-I-214	北井戸沢	北	土石流	H22.3.19	第219号	1.78	0.05				
238	201-I-215	谷津沢川	北	土石流	H22.3.19	第219号	4.67	0.05				
239	201-I-216	谷津南沢	北	土石流	H22.3.19	第219号	4.23	0.00				
240	201-I-217	猿田下沢A	北	土石流	H22.3.19	第219号	3.49	0.01				
241	201-II-177	北才光寺公園上沢	北	土石流	H22.3.19	第219号	1.71	0.01				
242	201-II-178	北才光寺公園下沢	北	土石流	H22.3.19	第219号	1.00	0.00				
243	201-II-179	下滝ノ谷沢	北	土石流	H22.3.19	第219号	0.77	0.01				
244	201-II-181	猿田川	北	土石流	H22.3.19	第219号	2.70	0.04				
245	201-II-182	下猿田沢	北	土石流	H22.3.19	第219号	2.16	-				
246	201-II-183	猿田上沢	北	土石流	H22.3.19	第219号	1.24	0.01				
247	201-II-184	猿田中沢	北	土石流	H22.3.19	第219号	0.70	0.01				
248	201-II-185	猿田下沢B	北	土石流	H22.3.19	第219号	1.59	0.03				
249	105-I-0995	東坂道	東	急傾斜地の崩壊(がけ崩れ)	H22.3.19	第220号	1.38	0.86			麻機東団地	
250	105-I-2836	東奥ノ谷	東	急傾斜地の崩壊(がけ崩れ)	H22.3.19	第220号	5.02	2.96				
251	201-I-224	柳原北沢	北	土石流	H22.3.19	第219号	3.04	0.03				
252	201-I-225	柳原南沢	東	土石流	H22.3.19	第219号	3.38	0.00	有永			
253	105-I-1000	有永沢奥	有永	急傾斜地の崩壊(がけ崩れ)	H21.3.27	第321号	3.23	1.32				
254	201-I-222	前田沢	有永	土石流	H21.3.27	第320号	5.85	0.02				
255	201-I-226	魚ノ堀沢	有永	土石流	H21.3.27	第320号	3.71	0.02	井宮	籠上		
256	105-I-1023	籠上寺の上	籠上	急傾斜地の崩壊(がけ崩れ)	H23.3.29	第309号	12.52	7.55				
257	105-I-1024	籠上ノ山	籠上	急傾斜地の崩壊(がけ崩れ)	H19.3.30	第430号	1.71	-				
258	105-I-1025	昭府町城山	籠上	急傾斜地の崩壊(がけ崩れ)	H19.3.30	第430号	1.46	-	井宮北	昭府町		
259	105-I-1026	昭府町	昭府町	急傾斜地の崩壊(がけ崩れ)	H19.3.30	第430号	1.69	-				
260	105-I-1027	昭府町光明坂	昭府町	急傾斜地の崩壊(がけ崩れ)	H19.3.30	第430号	3.40	-				
261	105-I-1028,1029	昭府町狐穴	昭府町	急傾斜地の崩壊(がけ崩れ)	H19.3.30	第430号	2.78	-				
262	105-I-3585	昭府二丁目B	昭府町	急傾斜地の崩壊(がけ崩れ)	H23.3.29	第309号	2.66	1.52				
263	105-II-1102	昭府二丁目A	昭府2丁目	急傾斜地の崩壊(がけ崩れ)	H23.3.29	第309号	1.10	0.56				
264	201-I-090	昭府沢	昭府	土石流	H23.3.29	第308号	2.54	0.02			賤機南	下
265	105-I-1040	下下ノ谷前	下	急傾斜地の崩壊(がけ崩れ)	H19.3.30	第430号	0.90	-				
266	105-I-1041	下下ノ谷	下	急傾斜地の崩壊(がけ崩れ)	H19.3.30	第430号	3.73	-				
267	105-I-1043	下上ノ谷	下	急傾斜地の崩壊(がけ崩れ)	H19.3.30	第430号	3.06	-				
268	105-I-1044	下後山	下	急傾斜地の崩壊(がけ崩れ)	H19.3.30	第430号	6.71	-				
269	105-I-1044	下和田	下	急傾斜地の崩壊(がけ崩れ)	H19.3.30	第430号	2.17	-				
270	105-I-1045	下柿ヶ谷下	下	急傾斜地の崩壊(がけ崩れ)	H19.3.30	第430号	1.26	-				
271	105-I-1046	下柿ヶ谷	下	急傾斜地の崩壊(がけ崩れ)	H19.3.30	第430号	1.94	-				
272	105-I-1047	下橋沢B	下	急傾斜地の崩壊(がけ崩れ)	H22.1.29	第72号	1.52	0.88				
273	105-I-1048	下屋井戸	下	急傾斜地の崩壊(がけ崩れ)	H22.1.29	第72号	1.65	0.85				
274	105-I-1049	下山脇	下	急傾斜地の崩壊(がけ崩れ)	H22.1.29	第72号	0.22	0.07				
275	105-I-3580	下橋沢A	下	急傾斜地の崩壊(がけ崩れ)	H22.1.29	第72号	0.26	0.17				
276	105-II-1010	下上ノ谷B	下	急傾斜地の崩壊(がけ崩れ)	H22.1.29	第72号	1.44	0.74				
277	105-II-1077	下貉石A	下	急傾斜地の崩壊(がけ崩れ)	H22.1.29	第72号	2.93	1.80				
278	105-II-1078	下鞍沢	下	急傾斜地の崩壊(がけ崩れ)	H22.1.29	第72号	0.76	0.39				
279	105-II-1080	下貉石B	下	急傾斜地の崩壊(がけ崩れ)	H22.1.29	第72号	2.71	1.58				
280	105-II-1081	下大平	下	急傾斜地の崩壊(がけ崩れ)	H22.1.29	第72号	1.57	0.68				
281	201-I-063	柿ヶ谷沢	下	土石流	H22.1.29	第71号	1.72	-	松富、福田ヶ谷			
282	201-I-064	下沢奥沢	下	土石流	H22.1.29	第71号	3.38	0.01				
283	201-I-065	上ノ谷沢	下	土石流	H22.1.29	第71号	3.08	-				
284	201-I-066	下ノ谷沢A	下	土石流	H22.1.29	第71号	2.71	0.02				
285	201-II-045	屋井戸沢	下	土石流	H22.1.29	第71号	4.09	0.02				
286	201-II-046	森奥沢	下	土石流	H22.1.29	第71号	4.11	0.01				
287	201-II-047	下ノ谷沢B	下	土石流	H22.1.29	第71号	2.69	0.01				
288	105-I-3583	松富上組水神	松富上組	急傾斜地の崩壊(がけ崩れ)	H21.3.27	第321号	3.80	2.28				
289	105-I-1031	松富一丁目C	松富一丁目	急傾斜地の崩壊(がけ崩れ)	H21.3.27	第321号	8.32	5.41				
290	105-I-1032	松富上組千場a	松富二丁目	急傾斜地の崩壊(がけ崩れ)	H21.3.27	第321号	3.13	0.68				
291	105-I-1033	松富上組千場	松富上組	急傾斜地の崩壊(がけ崩れ)	H19.3.30	第430号	0.65	-				
292	105-I-1034	松富上組中村	松富上組	急傾斜地の崩壊(がけ崩れ)	H19.3.30	第430号	4.02	-				
293	105-I-1035	松富上組奥沢	松富三丁目	急傾斜地の崩壊(がけ崩れ)	H21.3.27	第321号	2.42	0.94				
294	105-I-1036	松富四丁目B	松富四丁目	急傾斜地の崩壊(がけ崩れ)	H21.3.27	第321号	4.24	3.04				
295	105-I-1037	松富大石a	松富四丁目	急傾斜地の崩壊(がけ崩れ)	H21.3.27	第321号	3.17	1.76				
296	105-I-2841	松富一丁目B	松富一丁目	急傾斜地の崩壊(がけ崩れ)	H21.3.27	第321号	0.75	0.28				
297	105-I-2842	松富二丁目	松富二丁目	急傾斜地の崩壊(がけ崩れ)	H21.3.27	第321号	2.29	1.28				
298	105-I-2843	松富四丁目A	松富四丁目	急傾斜地の崩壊(がけ崩れ)	H21.3.27	第321号	2.36	1.11				
299	105-II-1094	松富大石a-2	松富四丁目	急傾斜地の崩壊(がけ崩れ)	H21.3.27	第321号	0.20	-				
300	201-I-067	福ヶ谷沢	松富四丁目	土石流	H21.3.27	第320号	2.28	0.03				

## 土砂災害(特別)警戒区域一覧 &lt; 葵 区 &gt;

(令和6年3月31日現在) 建設政策課

箇所番号	区域名	所在地 (葵区)	自然現象名	指定年月日	県告示番号	警戒区域 【イエロー】 (ha)	特別警戒区域 【レッド】 (ha)	自治会 連合会名	自治会・ 町内会名	
301	201-I-068	松富上組奥沢	松富三丁目	土石流	H21.3.27	第320号	2.71	-	松富	
302	201-I-069	富慶寺沢	松富三丁目	土石流	H21.3.27	第320号	2.85	0.01		
303	201-I-070	井戸谷沢	松富二丁目	土石流	H21.3.27	第320号	2.07	0.04		
304	201-I-071	宮下沢	松富一丁目	土石流	H21.3.27	第320号	2.74	-		
305	201-I-072	松富一丁目沢	松富一丁目	土石流	H21.3.27	第320号	2.65	-		
306	105-I-1038	福田ヶ谷柚木八津	福田ヶ谷	急傾斜地の崩壊(がけ崩れ)	H19.3.30	第430号	4.27	-		賤機南
307	105-I-1039	福田ヶ谷本田奥	福田ヶ谷	急傾斜地の崩壊(がけ崩れ)	H19.3.30	第430号	4.94	-		
308	105-II-1086	福田ヶ谷中ノ谷津前	福田ヶ谷	急傾斜地の崩壊(がけ崩れ)	H21.3.27	第321号	0.62	0.26		
309	105-II-1087	福田ヶ谷本田奥B	福田ヶ谷	急傾斜地の崩壊(がけ崩れ)	H21.3.27	第321号	0.61	0.29		
310	105-II-1088	福田ヶ谷杉ノ谷	福田ヶ谷	急傾斜地の崩壊(がけ崩れ)	H21.3.27	第321号	1.13	0.39		
311	105-II-1089	福田ヶ谷柚木谷新田	福田ヶ谷	急傾斜地の崩壊(がけ崩れ)	H21.3.27	第321号	2.38	1.58		
312	201-II-048	中ノ谷沢	福田ヶ谷	土石流	H21.3.27	第320号	2.60	0.06		
313	201-II-049	福田ヶ谷沢	福田ヶ谷	土石流	H21.3.27	第320号	3.42	0.03		
314	105-I-1052	牛妻笹子	牛妻	急傾斜地の崩壊(がけ崩れ)	H24.3.30	第307号	7.01	4.94	牛妻	
315	105-I-1053	牛妻中沢	牛妻	急傾斜地の崩壊(がけ崩れ)	H24.3.30	第307号	7.66	1.47		
316	105-I-1055	牛妻丹野B	牛妻	急傾斜地の崩壊(がけ崩れ)	H24.3.30	第307号	1.82	1.08		
317	105-I-1056	牛妻丹野	牛妻	急傾斜地の崩壊(がけ崩れ)	H24.3.30	第307号	2.22	0.91		
318	105-I-1057	牛妻向山	牛妻	急傾斜地の崩壊(がけ崩れ)	H24.3.30	第307号	10.85	5.47		
319	105-I-1058	牛妻森谷沢	牛妻	急傾斜地の崩壊(がけ崩れ)	H24.3.30	第307号	2.44	0.88		
320	105-I-2890	牛妻平	牛妻	急傾斜地の崩壊(がけ崩れ)	H24.3.30	第307号	1.62	0.22		
321	105-I-3562	牛妻森谷沢B	牛妻	急傾斜地の崩壊(がけ崩れ)	H24.3.30	第307号	0.20	0.07		
322	105-I-3563	牛妻丹野口	牛妻	急傾斜地の崩壊(がけ崩れ)	H24.3.30	第307号	2.60	1.43		
323	105-I-3564	牛妻シダモリ	牛妻	急傾斜地の崩壊(がけ崩れ)	H24.3.30	第307号	6.46	4.20		
324	105-II-1011	牛妻丹野C	牛妻	急傾斜地の崩壊(がけ崩れ)	H24.3.30	第307号	3.73	2.31		
325	105-II-1034	牛妻成沢	牛妻	急傾斜地の崩壊(がけ崩れ)	H24.3.30	第307号	4.85	2.41		
326	105-II-1035	牛妻森谷沢C	牛妻	急傾斜地の崩壊(がけ崩れ)	H24.3.30	第307号	1.95	1.25		
327	105-II-1036	牛妻森谷沢A	牛妻	急傾斜地の崩壊(がけ崩れ)	H24.3.30	第307号	2.16	1.28		
328	105-II-1037	牛妻平A	牛妻	急傾斜地の崩壊(がけ崩れ)	H24.3.30	第307号	1.58	0.84		
329	105-II-1038	牛妻小沢	牛妻	急傾斜地の崩壊(がけ崩れ)	H24.3.30	第307号	0.68	0.43		
330	105-II-1039	牛妻馬見ト	牛妻	急傾斜地の崩壊(がけ崩れ)	H24.3.30	第307号	0.20	0.06		
331	105-II-1040	牛妻白沢A	牛妻	急傾斜地の崩壊(がけ崩れ)	H24.3.30	第307号	1.13	0.48		
332	105-II-1041	牛妻白沢B	牛妻	急傾斜地の崩壊(がけ崩れ)	H24.3.30	第307号	1.35	0.87		
333	105-III-0305	牛妻本割	牛妻	急傾斜地の崩壊(がけ崩れ)	H24.3.30	第307号	1.09	0.60		
334	105-III-0334	牛妻ゼツツ沢	郷島	急傾斜地の崩壊(がけ崩れ)	H24.3.30	第307号	1.18	1.04		
335	105-III-0335	牛妻ハリマ沢	郷島	急傾斜地の崩壊(がけ崩れ)	H24.3.30	第307号	12.08	9.08		
336	201-I-023	森谷沢	牛妻	土石流	H24.3.30	第306号	4.00	-	賤機中	
337	201-I-024	家奥沢	牛妻	土石流	H24.3.30	第306号	2.02	0.02		
338	201-I-025	ヒガシ沢	牛妻	土石流	H24.3.30	第306号	1.73	1.00		
339	201-I-026	坂下沢	牛妻	土石流	H24.3.30	第306号	1.24	-		
340	201-I-027	向山沢	牛妻	土石流	H24.3.30	第306号	1.66	0.01		
341	201-I-028	丹野沢川	牛妻	土石流	H24.3.30	第306号	4.06	0.07		
342	201-I-029	丹野南沢	牛妻	土石流	H24.3.30	第306号	1.44	0.02		
343	201-I-030	丹野東沢	牛妻	土石流	H24.3.30	第306号	1.77	-		
344	201-I-031	丹野中央沢	牛妻	土石流	H24.3.30	第306号	2.39	0.01		
345	201-I-032	丹野西沢	牛妻	土石流	H24.3.30	第306号	1.38	0.01		
346	201-I-033	牛妻中沢川	牛妻	土石流	H24.3.30	第306号	3.46	0.07		
347	201-I-034	中沢西沢	牛妻	土石流	H24.3.30	第306号	1.31	1.00		
348	105-I-1050	門屋奥村	門屋	急傾斜地の崩壊(がけ崩れ)	H24.3.30	第307号	7.41	2.17	門屋	
349	105-I-1051	門屋裏山	門屋	急傾斜地の崩壊(がけ崩れ)	H24.3.30	第307号	2.26	0.21		
350	105-II-1082	門屋坂ノ山	門屋	急傾斜地の崩壊(がけ崩れ)	H24.3.30	第307号	2.77	1.43		
351	105-II-1083	門屋天神	門屋	急傾斜地の崩壊(がけ崩れ)	H24.3.30	第307号	1.93	0.77		
352	105-II-1084	門屋出口	門屋	急傾斜地の崩壊(がけ崩れ)	H24.3.30	第307号	1.66	0.72		
353	105-II-1085	門屋割島	門屋	急傾斜地の崩壊(がけ崩れ)	H24.3.30	第307号	5.23	3.29		
354	105-II-5848	門屋内宮田	門屋	急傾斜地の崩壊(がけ崩れ)	H24.3.30	第307号	5.64	2.90		
355	201-I-040	門屋川	門屋	土石流	H24.3.30	第306号	2.54	-		
356	201-I-041	門屋東沢	門屋	土石流	H24.3.30	第306号	1.17	0.02		
357	201-I-042	門屋中東沢	門屋	土石流	H24.3.30	第306号	1.96	0.01		
358	201-I-043	門屋中西沢	門屋	土石流	H24.3.30	第306号	2.82	0.01		
359	201-I-044	宝寿院沢	門屋	土石流	H24.3.30	第306号	3.87	0.07		
360	201-II-023	門屋西沢	門屋	土石流	H24.3.30	第306号	2.40	0.01		
361	201-II-024	門屋南沢	門屋	土石流	H24.3.30	第306号	1.93	0.02		
362	105-I-1059	郷島宮ノ上	郷島	急傾斜地の崩壊(がけ崩れ)	H26.3.28	第305号	2.43	1.30	賤機北	
363	105-I-1060	郷島ママ下	郷島	急傾斜地の崩壊(がけ崩れ)	H26.3.28	第305号	6.17	1.71		
364	105-I-1061	郷島野田平坂	郷島	急傾斜地の崩壊(がけ崩れ)	H26.3.28	第305号	1.83	0.26		
365	105-I-1062	郷島小田	郷島	急傾斜地の崩壊(がけ崩れ)	H26.3.28	第305号	2.04	0.58		
366	105-II-1024	郷島ナロウ山A	郷島	急傾斜地の崩壊(がけ崩れ)	H26.3.28	第305号	3.39	2.52		
367	105-II-1025	津渡野沢口	郷島	急傾斜地の崩壊(がけ崩れ)	H26.3.28	第305号	1.98	1.26		
368	105-II-1026	郷島ナロウ山B	郷島	急傾斜地の崩壊(がけ崩れ)	H26.3.28	第305号	5.46	3.47		
369	201-I-014	シガイ沢	郷島	土石流	H26.3.28	第304号	2.74	0.02		
370	201-I-015	浅間沢川	郷島	土石流	H26.3.28	第304号	2.22	0.66		
371	201-I-016	郷島北沢	郷島	土石流	H26.3.28	第304号	2.29	-		
372	201-I-017	郷島南沢	郷島	土石流	H26.3.28	第304号	2.15	0.09		
373	201-I-018	郷島沢	郷島	土石流	H26.3.28	第304号	9.11	0.01		
374	201-I-019	浅間沢川北沢	郷島	土石流	H26.3.28	第304号	3.84	0.01		
375	105-I-1063	野田平上小田	俵沢	急傾斜地の崩壊(がけ崩れ)	H26.3.28	第305号	5.35	3.40	俵沢	

## 土砂災害(特別)警戒区域一覧 &lt; 葵 区 &gt;

(令和6年3月31日現在) 建設政策課

箇所番号	区域名	所在地 (葵区)	自然現象名	指定年月日	県告示番号	警戒区域 【イエロー】 (ha)	特別警戒区域 【レッド】 (ha)	自治会 連合会名	自治会・ 町内会名
376	105-I-1064	俵沢上村	急傾斜地の崩壊(がけ崩れ)	H26.3.28	第305号	6.49	3.75	賤機北	俵沢
377	105-I-1065	俵沢田端	急傾斜地の崩壊(がけ崩れ)	H26.3.28	第305号	11.17	1.32		
378	105-I-3590	俵沢日影	急傾斜地の崩壊(がけ崩れ)	H26.3.28	第305号	10.66	8.36		
379	105-I-3591	俵沢水ノ久保	急傾斜地の崩壊(がけ崩れ)	H26.3.28	第305号	3.93	1.13		
380	105-II-1165	俵沢長道A	急傾斜地の崩壊(がけ崩れ)	H26.3.28	第305号	1.00	0.71		
381	105-II-1166	俵沢長道B	急傾斜地の崩壊(がけ崩れ)	H26.3.28	第305号	1.03	0.63		
382	201-I-009	安倍大沢川支渠	土石流	H26.3.28	第304号	6.25	0.28		
383	201-I-012	宮ノ沢	土石流	H26.3.28	第304号	1.01	0.02		
384	201-I-013	杉沢	土石流	H26.3.28	第304号	1.97	0.01		
385	105-II-1022	俵峰西ノ畑	急傾斜地の崩壊(がけ崩れ)	H26.3.28	第305号	0.75	0.27		
386	105-II-1023	俵峰南ノ畑	急傾斜地の崩壊(がけ崩れ)	H26.3.28	第305号	2.97	1.61		
387	105-III-0301	俵峰宝部	急傾斜地の崩壊(がけ崩れ)	H26.3.28	第305号	1.99	1.09		
388	105-III-0302	俵峰池川	急傾斜地の崩壊(がけ崩れ)	H26.3.28	第305号	6.66	4.65		
389	105-III-0303	俵峰鈴尾坂	急傾斜地の崩壊(がけ崩れ)	H26.3.28	第305号	3.58	2.18		
390	105-III-0304	俵峰下ノ畑	急傾斜地の崩壊(がけ崩れ)	H26.3.28	第305号	0.91	0.51		
391	201-I-010	安倍大沢川	土石流	H26.3.28	第304号	7.83	0.26		
392	201-I-011	極宝寺沢	土石流	H26.3.28	第304号	6.28	0.27		
393	105-I-3592	郷島奥平	急傾斜地の崩壊(がけ崩れ)	H26.3.28	第305号	0.78	0.33		
394	105-II-1167	野田平男井戸	急傾斜地の崩壊(がけ崩れ)	H26.3.28	第305号	0.15	0.03		
395	105-I-1066	油島上平	急傾斜地の崩壊(がけ崩れ)	H26.3.28	第305号	1.46	0.19		
396	105-I-1067	油島日向	急傾斜地の崩壊(がけ崩れ)	H26.3.28	第305号	3.20	1.74		
397	105-II-1168	油島宮下	急傾斜地の崩壊(がけ崩れ)	H26.3.28	第305号	1.72	0.71		
398	201-I-007	油島沢	土石流	H26.3.28	第304号	0.98	0.07		
399	201-I-008	水入沢	土石流	H26.3.28	第304号	1.24	0.04		
400	201-II-017	下油島沢	土石流	H26.3.28	第304号	1.63	0.01		
401	105-I-1118	足久保口組一免原A	急傾斜地の崩壊(がけ崩れ)	H21.2.27	第166号	3.41	1.91		
402	105-I-1119	足久保口組一免原B	急傾斜地の崩壊(がけ崩れ)	H21.2.27	第166号	4.43	0.61		
403	105-I-1120	足久保口組舟沢A	急傾斜地の崩壊(がけ崩れ)	H21.2.27	第166号	2.63	1.14		
404	105-I-1121	足久保口組舟沢B	急傾斜地の崩壊(がけ崩れ)	H21.2.27	第166号	3.61	0.93		
405	105-I-1132	足久保口組八十岡A	急傾斜地の崩壊(がけ崩れ)	H21.2.27	第166号	9.40	6.10		
406	105-I-1133	足久保口組諸川A	急傾斜地の崩壊(がけ崩れ)	H21.2.27	第166号	1.75	0.58		
407	105-I-2861	足久保口組神明原A	急傾斜地の崩壊(がけ崩れ)	H21.2.27	第166号	2.07	1.00		
408	105-I-2862	足久保口組舟沢C	急傾斜地の崩壊(がけ崩れ)	H21.2.27	第166号	0.72	0.28		
409	105-I-2863	足久保口組舟沢D	急傾斜地の崩壊(がけ崩れ)	H21.2.27	第166号	2.26	1.11		
410	105-II-1238	足久保口組諸川B	急傾斜地の崩壊(がけ崩れ)	H21.2.27	第166号	0.42	0.26		
411	105-II-1287	足久保口組舟沢E	急傾斜地の崩壊(がけ崩れ)	H21.2.27	第166号	2.06	0.98		
412	105-II-1288	足久保口組神明原B	急傾斜地の崩壊(がけ崩れ)	H21.2.27	第166号	1.04	0.45		
413	105-II-1289	足久保口組舟沢F	急傾斜地の崩壊(がけ崩れ)	H21.2.27	第166号	1.41	0.72		
414	105-II-1290	足久保口組舟沢G	急傾斜地の崩壊(がけ崩れ)	H21.2.27	第166号	0.64	0.26		
415	105-II-1291	足久保口組八十岡B	急傾斜地の崩壊(がけ崩れ)	H21.2.27	第166号	0.33	0.10		
416	105-II-1292	足久保口組八十岡C	急傾斜地の崩壊(がけ崩れ)	H21.2.27	第166号	3.06	1.68		
417	105-II-1293	足久保口組八十岡D	急傾斜地の崩壊(がけ崩れ)	H21.2.27	第166号	0.65	0.31		
418	105-II-1294	足久保口組諸川C	急傾斜地の崩壊(がけ崩れ)	H21.2.27	第166号	0.68	0.23		
419	105-III-0345	足久保奥組飛沢	急傾斜地の崩壊(がけ崩れ)	H21.2.27	第166号	2.45	1.45		
420	105-III-0389	足久保奥組犬沢	急傾斜地の崩壊(がけ崩れ)	H21.2.27	第166号	1.82	1.14		
421	201-I-050	舟沢西沢	土石流	H21.2.27	第165号	2.44	0.03		
422	201-I-051	舟沢	土石流	H21.2.27	第165号	3.72	-		
423	201-I-052	和出ノ沢	土石流	H21.2.27	第165号	2.64	-		
424	201-I-053	舟沢東沢	土石流	H21.2.27	第165号	2.57	0.01		
425	201-I-054	神明原沢	土石流	H21.2.27	第165号	2.81	-		
426	201-I-055	八十岡沢	土石流	H21.2.27	第165号	3.20	-		
427	201-I-056	諸川沢川	土石流	H21.2.27	第165号	3.27	0.11		
428	201-I-057	一免原沢	土石流	H21.2.27	第165号	2.48	0.00		
429	201-II-041	上明神原沢	土石流	H21.2.27	第165号	1.99	0.00		
430	201-II-042	舟沢下沢	土石流	H21.2.27	第165号	1.86	0.00		
431	201-II-043	一免沢	土石流	H21.2.27	第165号	2.47	0.00		
432	201-II-044	八十岡東沢	土石流	H21.2.27	第165号	1.56	0.00		
433	201-III-004	犬沢	土石流	H21.2.27	第165号	1.61	0.00		
434	201-I-045	滝沢	足久保奥組	H28.3.29	第427号	1.10	-		
435	201-I-046	牛ヶ峰沢	足久保奥組	H28.3.29	第427号	3.50	0.46		
436	201-I-047	有渡沢	足久保奥組	H28.3.29	第427号	1.06	0.16		
437	201-I-048	栗島沢	足久保奥組	H28.3.29	第427号	0.37	0.01		
438	201-I-049	足久保大沢	足久保奥組	H28.3.29	第427号	0.89	0.20		
439	201-I-058	足久保団地北沢	足久保口組	H28.3.29	第427号	2.30	-		
440	201-II-025	上奥長島沢	足久保奥組	H28.3.29	第427号	1.08	-		
441	201-II-026	中奥長島沢	足久保奥組	H28.3.29	第427号	1.02	0.01		
442	201-II-027	のだ川	足久保奥組	H28.3.29	第427号	0.75	0.07		
443	201-II-028	足久保草木沢	足久保奥組	H28.3.29	第427号	1.91	0.32		
444	201-II-029	こより橋沢	足久保奥組	H28.3.29	第427号	1.93	0.02		
445	201-II-030	ヨリン沢川	足久保奥組	H28.3.29	第427号	0.82	0.15		
446	201-II-031	コヨリン沢川	足久保奥組	H28.3.29	第427号	0.70	0.02		
447	201-II-032	相沢川	足久保奥組	H28.3.29	第427号	3.08	0.10		
448	201-II-033	相沢上沢	足久保奥組	H28.3.29	第427号	1.55	0.04		
449	201-II-034	相沢下沢	足久保奥組	H28.3.29	第427号	0.86	0.02		



## 土砂災害(特別)警戒区域一覧 &lt;葵 区&gt;

(令和6年3月31日現在) 建設政策課

箇所番号	区域名	所在地 (葵区)	自然現象名	指定年月日	県告示番号	警戒区域 【イエロー】 (ha)	特別警戒区域 【レッド】 (ha)	自治会 連合会名	自治会・ 町内会名
450	201-II-035	上敷地沢	足久保奥組	土石流	H28.3.29	第427号	1.57	0.01	足久保中
451	201-II-036	南沢	足久保奥組	土石流	H28.3.29	第427号	1.45	-	
452	201-II-037	中敷地沢	足久保奥組	土石流	H28.3.29	第427号	0.45	0.01	
453	201-II-038	山神沢	足久保奥組	土石流	H28.3.29	第427号	1.42	-	
454	201-II-039	東敷地沢	足久保奥組	土石流	H28.3.29	第427号	0.61	0.07	
455	201-II-040	大沢下沢	足久保奥組	土石流	H28.3.29	第427号	3.35	0.02	
456	201-III-003	法明寺沢	足久保奥組	土石流	H28.3.29	第427号	0.73	0.03	足久保
457	105-I-3582	足久保口組井ノ上	足久保口組	急傾斜地の崩壊(がけ崩れ)	H28.3.29	第429号	11.38	6.69	
458	105-I-1117	足久保口組原田	足久保口組	急傾斜地の崩壊(がけ崩れ)	H28.3.29	第429号	3.52	1.52	
459	105-II-1231	足久保奥組下下井平	足久保奥組	急傾斜地の崩壊(がけ崩れ)	H28.3.29	第429号	0.70	0.36	
460	105-II-1233	足久保奥組漆久保	足久保奥組	急傾斜地の崩壊(がけ崩れ)	H28.3.29	第429号	2.62	1.15	
461	105-II-1232	足久保奥組大沢口	足久保奥組	急傾斜地の崩壊(がけ崩れ)	H28.3.29	第429号	2.99	1.72	
462	105-I-1131	足久保奥組中村A	足久保奥組	急傾斜地の崩壊(がけ崩れ)	H28.3.29	第429号	2.32	0.92	
463	105-I-1130	足久保奥組西海戸A	足久保奥組	急傾斜地の崩壊(がけ崩れ)	H28.3.29	第429号	4.78	3.52	
464	105-III-0289	足久保奥組西海戸B	足久保奥組	急傾斜地の崩壊(がけ崩れ)	H28.3.29	第429号	3.83	2.91	
465	105-I-1129	足久保奥組陳ヶ戸下	足久保奥組	急傾斜地の崩壊(がけ崩れ)	H28.3.29	第429号	4.14	1.58	
466	105-II-1230	足久保奥組陳ヶ堂A	足久保奥組	急傾斜地の崩壊(がけ崩れ)	H28.3.29	第429号	1.31	0.71	
467	105-II-1229	足久保奥組陳ヶ堂B	足久保奥組	急傾斜地の崩壊(がけ崩れ)	H28.3.29	第429号	1.05	0.62	
468	105-II-1228	足久保奥組陳ヶ堂C	足久保奥組	急傾斜地の崩壊(がけ崩れ)	H28.3.29	第429号	1.02	0.56	
469	105-I-1128	足久保奥組上ノダン	足久保奥組	急傾斜地の崩壊(がけ崩れ)	H28.3.29	第429号	3.54	2.06	
470	105-III-0342	足久保奥組松葉沢	足久保奥組	急傾斜地の崩壊(がけ崩れ)	H28.3.29	第429号	1.69	1.27	
471	105-II-1227	足久保奥組平代A	足久保奥組	急傾斜地の崩壊(がけ崩れ)	H28.3.29	第429号	7.06	3.35	
472	105-II-1223	足久保奥組平代B	足久保奥組	急傾斜地の崩壊(がけ崩れ)	H28.3.29	第429号	2.53	1.55	
473	105-II-1224	足久保奥組栗島A	足久保奥組	急傾斜地の崩壊(がけ崩れ)	H28.3.29	第429号	2.61	1.80	
474	105-II-1225	足久保奥組栗島B	足久保奥組	急傾斜地の崩壊(がけ崩れ)	H28.3.29	第429号	1.59	0.83	
475	105-II-1226	足久保奥組ワシタ	足久保奥組	急傾斜地の崩壊(がけ崩れ)	H28.3.29	第429号	2.07	0.62	
476	105-II-1046	足久保奥組ハ子タA	足久保奥組	急傾斜地の崩壊(がけ崩れ)	H28.3.29	第429号	4.08	2.31	
477	105-II-1222	足久保奥組ハ子タB	足久保奥組	急傾斜地の崩壊(がけ崩れ)	H28.3.29	第429号	2.05	1.18	
478	105-II-1221	足久保奥組クリシタ	足久保奥組	急傾斜地の崩壊(がけ崩れ)	H28.3.29	第429号	0.62	0.29	
479	105-I-1122	足久保奥組上ムラ	足久保奥組	急傾斜地の崩壊(がけ崩れ)	H28.3.29	第429号	2.30	1.26	
480	105-I-1127	足久保奥組天神下	足久保奥組	急傾斜地の崩壊(がけ崩れ)	H28.3.29	第429号	5.52	2.01	
481	105-II-1285	足久保奥組村ヒタ	足久保奥組	急傾斜地の崩壊(がけ崩れ)	H28.3.29	第429号	1.15	0.75	
482	105-I-1123	足久保奥組向山	足久保奥組	急傾斜地の崩壊(がけ崩れ)	H28.3.29	第429号	2.90	0.93	
483	105-II-1286	足久保奥組寺段	足久保奥組	急傾斜地の崩壊(がけ崩れ)	H28.3.29	第429号	3.02	2.00	
484	105-I-1124	足久保奥組沢谷	足久保奥組	急傾斜地の崩壊(がけ崩れ)	H28.3.29	第429号	5.14	1.88	
485	105-II-1217	足久保奥組草木沢A	足久保奥組	急傾斜地の崩壊(がけ崩れ)	H28.3.29	第429号	0.24	0.15	
486	105-II-1218	足久保奥組草木沢B	足久保奥組	急傾斜地の崩壊(がけ崩れ)	H28.3.29	第429号	0.24	0.09	
487	105-II-1284	足久保奥組双谷	足久保奥組	急傾斜地の崩壊(がけ崩れ)	H28.3.29	第429号	2.46	1.25	
488	105-III-0344	足久保奥組トウサワ	足久保奥組	急傾斜地の崩壊(がけ崩れ)	H28.3.29	第429号	1.40	0.60	
489	105-III-0343	足久保奥組カリミチ	足久保奥組	急傾斜地の崩壊(がけ崩れ)	H28.3.29	第429号	2.39	1.53	
490	105-II-1220	足久保奥組小場敷A	足久保奥組	急傾斜地の崩壊(がけ崩れ)	H28.3.29	第429号	1.44	0.83	
491	105-I-1125	足久保奥組小場敷B	足久保奥組	急傾斜地の崩壊(がけ崩れ)	H28.3.29	第429号	1.21	0.57	
492	105-I-1126	足久保奥組中村B	足久保奥組	急傾斜地の崩壊(がけ崩れ)	H28.3.29	第429号	2.99	1.58	
493	105-II-1219	足久保奥組フカサワ	足久保奥組	急傾斜地の崩壊(がけ崩れ)	H28.3.29	第429号	1.18	0.57	
494	105-I-1126-1	足久保奥組芹沢	足久保奥組	急傾斜地の崩壊(がけ崩れ)	H28.3.29	第429号	2.28	1.42	
495	105-III-0326	井川大日A	井川	急傾斜地の崩壊(がけ崩れ)	H28.3.29	第430号	0.30	0.12	
496	105-III-0325	井川大日B	井川	急傾斜地の崩壊(がけ崩れ)	H28.3.29	第430号	1.26	0.78	
497	105-II-1156	岩崎上村	岩崎	急傾斜地の崩壊(がけ崩れ)	H28.3.29	第430号	1.79	1.29	
498	105-II-1157	上坂本所沢A	上坂本	急傾斜地の崩壊(がけ崩れ)	H28.3.29	第430号	5.68	4.21	
499	105-II-1158	上坂本所沢B	上坂本	急傾斜地の崩壊(がけ崩れ)	H28.3.29	第430号	1.27	0.73	
500	105-II-1159	上坂本上村A	上坂本	急傾斜地の崩壊(がけ崩れ)	H28.3.29	第430号	0.46	0.18	
501	105-II-1160	上坂本上村B	上坂本	急傾斜地の崩壊(がけ崩れ)	H28.3.29	第430号	0.78	0.35	
502	105-I-1093	小河内上道	小河内	急傾斜地の崩壊(がけ崩れ)	H28.3.29	第430号	9.26	6.36	
503	105-I-2853	田代井戸道	田代	急傾斜地の崩壊(がけ崩れ)	H28.3.29	第430号	2.19	1.52	
504	105-II-1153	田代南坂	田代	急傾斜地の崩壊(がけ崩れ)	H28.3.29	第430号	7.80	5.80	
505	105-I-3589	田代上大島	田代	急傾斜地の崩壊(がけ崩れ)	H28.3.29	第430号	4.58	2.29	
506	105-II-1154	岩崎下中山A	岩崎	急傾斜地の崩壊(がけ崩れ)	H28.3.29	第430号	3.97	2.46	
507	105-II-1155	岩崎下中山B	岩崎	急傾斜地の崩壊(がけ崩れ)	H28.3.29	第430号	1.86	1.30	
508	105-II-1493	井川中座敷A	井川	急傾斜地の崩壊(がけ崩れ)	H28.3.29	第430号	1.88	1.23	
509	105-II-1494	井川中座敷B	井川	急傾斜地の崩壊(がけ崩れ)	H28.3.29	第430号	1.88	1.23	
510	105-I-1095	井川上ノ沢	井川	急傾斜地の崩壊(がけ崩れ)	H28.3.29	第430号	5.10	2.99	
511	105-I-1094	井川立山	井川	急傾斜地の崩壊(がけ崩れ)	H28.3.29	第430号	1.59	1.17	
512	105-I-3648	井川門間	井川	急傾斜地の崩壊(がけ崩れ)	H28.3.29	第430号	6.63	4.17	
513	105-III-0332	井川苧山	井川	急傾斜地の崩壊(がけ崩れ)	H28.3.29	第430号	5.86	3.14	
514	105-III-0329	井川西山平A	井川	急傾斜地の崩壊(がけ崩れ)	H28.3.29	第430号	2.84	1.35	
515	105-III-0328	井川西山平B	井川	急傾斜地の崩壊(がけ崩れ)	H28.3.29	第430号	3.60	2.73	
516	105-III-0327	井川西山平C	井川	急傾斜地の崩壊(がけ崩れ)	H28.3.29	第430号	1.26	0.52	
517	105-I-3649	井川コウノイタ	井川	急傾斜地の崩壊(がけ崩れ)	H28.3.29	第430号	6.43	3.73	
518	105-III-0299	井川西山沢	井川	急傾斜地の崩壊(がけ崩れ)	H28.3.29	第430号	1.80	1.52	
519	105-II-1492	田代刎草利	田代	急傾斜地の崩壊(がけ崩れ)	H28.3.29	第430号	1.45	0.62	
520	105-III-0298	田代上草利	田代	急傾斜地の崩壊(がけ崩れ)	H28.3.29	第430号	3.89	2.70	
521	105-II-1593	田代芦沢	田代	急傾斜地の崩壊(がけ崩れ)	H28.3.29	第430号	1.89	1.34	
522	105-II-1495	井川閑蔵A	井川	急傾斜地の崩壊(がけ崩れ)	H28.3.29	第430号	3.40	1.77	
523	105-II-1496	井川閑蔵B	井川	急傾斜地の崩壊(がけ崩れ)	H28.3.29	第430号	2.27	1.30	
524	201-I-209	登沢川	井川	土石流	H28.3.29	第435号	0.79	0.19	

## 土砂災害(特別)警戒区域一覧 &lt;葵 区&gt;

(令和6年3月31日現在) 建設政策課

箇所番号	区域名	所在地 (葵区)	自然現象名	指定年月日	県告示番号	警戒区域 【イエロー】 (ha)	特別警戒区域 【レッド】 (ha)	自治会 連合会名	自治会・ 町内会名		
525	201-I-210	葉沢	井川	土石流	H28.3.29	第435号	7.15	0.004	井川	中野・葉沢	
526	201-I-211	門間沢	井川	土石流	H28.3.29	第435号	10.52	-		葉沢・中野・門間	
527	201-II-175	中山沢	岩崎	土石流	H28.3.29	第435号	0.76	0.02		中山	
528	201-II-176	樽沢	岩崎	土石流	H28.3.29	第435号	0.44	0.01			
529	201-II-018	しゃくし沢	津渡野	土石流	H26.3.28	第304号	1.43	0.29	松野	津渡野	
530	105-I-1106	津渡野田ノ上	津渡野	急傾斜地の崩壊(がけ崩れ)	H26.12.24	第911号	4.02	1.67		津渡野	
531	105-I-1107	津渡野五輪	津渡野	急傾斜地の崩壊(がけ崩れ)	H26.12.24	第911号	1.85	0.46		松野	
532	105-II-1027	松野蜂森	松野	急傾斜地の崩壊(がけ崩れ)	H26.12.24	第911号	4.79	2.27			
533	105-I-2858	松野大日影	松野	急傾斜地の崩壊(がけ崩れ)	H26.12.24	第911号	7.04	4.08		津渡野	
534	105-I-2859	松野北久保	松野	急傾斜地の崩壊(がけ崩れ)	H26.12.24	第911号	3.31	1.63		松野	
535	105-II-1028	松野拾二天	松野	急傾斜地の崩壊(がけ崩れ)	H26.12.24	第911号	0.70	0.23			
536	105-I-1108	松野井戸	松野	急傾斜地の崩壊(がけ崩れ)	H26.12.24	第911号	0.74	0.06			
537	105-I-1109	松野上平	松野	急傾斜地の崩壊(がけ崩れ)	H26.12.24	第911号	0.16	-			
538	105-I-1110	松野地岸沢A	松野	急傾斜地の崩壊(がけ崩れ)	H26.12.24	第911号	1.37	0.16			
539	105-I-1111	松野地岸沢B	松野	急傾斜地の崩壊(がけ崩れ)	H26.12.24	第911号	1.73	0.33			
540	105-I-3561	松野日向山	松野	急傾斜地の崩壊(がけ崩れ)	H26.12.24	第911号	1.78	0.80			
541	105-I-1114	油山湯ノ島B	油山	急傾斜地の崩壊(がけ崩れ)	H26.12.24	第911号	3.70	0.99			油山
542	105-I-3565	油山青樽	油山	急傾斜地の崩壊(がけ崩れ)	H26.12.24	第911号	4.23	2.53			
543	105-II-1045	油山湯ノ島A	油山	急傾斜地の崩壊(がけ崩れ)	H26.12.24	第911号	2.21	1.39			
544	105-II-1044	油山柿原	油山	急傾斜地の崩壊(がけ崩れ)	H26.12.24	第911号	1.63	0.67			
545	105-II-1043	油山道慶沢	油山	急傾斜地の崩壊(がけ崩れ)	H26.12.24	第911号	1.83	1.14			
546	105-II-1042	油山ヨウケナシB	油山	急傾斜地の崩壊(がけ崩れ)	H26.12.24	第911号	2.68	1.62			
547	105-III-0336	油山沢中	油山	急傾斜地の崩壊(がけ崩れ)	H26.12.24	第911号	5.58	5.68			
548	105-II-1030	油山ヨウケナシA	油山	急傾斜地の崩壊(がけ崩れ)	H26.12.24	第911号	2.64	1.21			
549	105-II-1031	油山藤沢	油山	急傾斜地の崩壊(がけ崩れ)	H26.12.24	第911号	2.15	1.43			
550	105-II-1032	油山観音堂	油山	急傾斜地の崩壊(がけ崩れ)	H26.12.24	第911号	2.67	1.51			
551	105-II-1033	油山鳳木沢	油山	急傾斜地の崩壊(がけ崩れ)	H26.12.24	第911号	1.64	1.02			
552	105-I-1113	油山日向山	油山	急傾斜地の崩壊(がけ崩れ)	H26.12.24	第911号	6.50	0.03			
553	105-II-1029	油山ブショウドウ	油山	急傾斜地の崩壊(がけ崩れ)	H26.12.24	第911号	5.79	1.39			
554	105-I-1115	油山神明上	油山	急傾斜地の崩壊(がけ崩れ)	H26.12.24	第911号	3.97	1.03			
555	105-I-1116	油山井戸沢	油山	急傾斜地の崩壊(がけ崩れ)	H26.12.24	第911号	5.24	1.34			
556	105-I-2860	油山シヨボン	油山	急傾斜地の崩壊(がけ崩れ)	H26.12.24	第911号	2.73	0.20			
557	201-I-020	津渡野沢	津渡野	土石流	H26.12.24	第910号	2.42	0.001	津渡野		
558	201-I-022	飛ヶ沢	津渡野	土石流	H26.12.24	第910号	2.22	-			
559	201-I-021	細木沢	松野	土石流	H26.12.24	第910号	0.53	0.31			
560	201-I-035	油山川	油山	土石流	H26.12.24	第910号	1.60	1.20			
561	201-I-036	龍雲沢	油山	土石流	H26.12.24	第910号	2.22	0.001			
562	201-I-037	トウケ沢	油山	土石流	H26.12.24	第910号	0.69	0.03			
563	201-II-019	湯ノ島西沢	油山	土石流	H26.12.24	第910号	1.69	-			
564	201-II-020	湯ノ島南沢	油山	土石流	H26.12.24	第910号	1.72	0.003			
565	201-III-001	日向山下沢	油山	土石流	H26.12.24	第910号	1.40	0.03			
566	201-I-038	堂ノ奥沢	油山	土石流	H26.12.24	第910号	2.59	0.01			
567	201-I-039	下沢	油山	土石流	H26.12.24	第910号	2.13	-			
568	201-II-022	北湯山下沢	油山	土石流	H26.12.24	第910号	1.67	0.04			
569	201-II-021	湯山下沢	油山	土石流	H26.12.24	第910号	2.26	0.02			
570	201-III-002	南油山沢	油山	土石流	H26.12.24	第910号	2.11	0.01			
571	201-C-I-019	湯ノ花沢	梅ヶ島	土石流	H25.3.29	第319号	1.29	-		温泉	
572	201-C-I-020	温泉沢	梅ヶ島	土石流	H25.3.29	第319号	0.23	0.00			
573	201-C-I-021	八紘横沢	梅ヶ島	土石流	H25.3.29	第319号	5.60	0.09			
574	201-C-I-014	カニ沢	関の沢	土石流	H25.3.29	第319号	2.36	0.00	関の沢		
575	105-I-1078	梅ヶ島関ノ沢A	梅ヶ島	急傾斜地の崩壊(がけ崩れ)	H25.3.29	第329号	9.19	3.56			
576	105-I-1081	梅ヶ島クロロギ	梅ヶ島	急傾斜地の崩壊(がけ崩れ)	H25.3.29	第329号	0.90	0.52			
577	105-II-1122	梅ヶ島関ノ沢B	梅ヶ島	急傾斜地の崩壊(がけ崩れ)	H25.3.29	第329号	0.45	0.23			
578	105-I-3587	梅ヶ島大ザレB	梅ヶ島	急傾斜地の崩壊(がけ崩れ)	H25.3.29	第329号	13.85	10.11			
579	105-II-1109	梅ヶ島大ノ木B	梅ヶ島	急傾斜地の崩壊(がけ崩れ)	H25.3.29	第329号	5.55	4.00			
580	105-II-1110	梅ヶ島大ノ木A	梅ヶ島	急傾斜地の崩壊(がけ崩れ)	H25.3.29	第329号	3.37	2.07			
581	105-II-1111	梅ヶ島大ザレA	梅ヶ島	急傾斜地の崩壊(がけ崩れ)	H25.3.29	第329号	3.19	1.81			
582	105-II-1112	梅ヶ島孫佐島B	梅ヶ島	急傾斜地の崩壊(がけ崩れ)	H25.3.29	第329号	2.99	1.69			
583	105-III-0312	梅ヶ島大ノ木C	梅ヶ島	急傾斜地の崩壊(がけ崩れ)	H25.3.29	第329号	2.73	1.85			
584	105-III-0314	梅ヶ島孫佐島A	梅ヶ島	急傾斜地の崩壊(がけ崩れ)	H25.3.29	第329号	3.23	1.72	戸持		
585	201-C-I-015	大ざれ沢	梅ヶ島	土石流	H25.3.29	第319号	6.07	0.16			
586	201-C-I-016	上大ざれ沢	梅ヶ島	土石流	H25.3.29	第319号	6.07	0.16			
587	201-C-I-017	大の木沢	梅ヶ島	土石流	H25.3.29	第319号	3.95	0.11			
588	201-C-II-112	大野木沢	梅ヶ島	土石流	H25.3.29	第319号	3.73	-			
589	201-C-I-018	ウラの沢	新田	土石流	H25.3.29	第319号	8.19	-		新田	
590	201-C-II-113	新田西沢	新田	土石流	H25.3.29	第319号	2.24	0.03			
591	105-II-1105	梅ヶ島七人作A	梅ヶ島	急傾斜地の崩壊(がけ崩れ)	H25.3.29	第329号	9.22	7.00		赤水	
592	105-II-1106	梅ヶ島七人作C	梅ヶ島	急傾斜地の崩壊(がけ崩れ)	H25.3.29	第329号	6.15	5.09			
593	105-II-1123	梅ヶ島草木	梅ヶ島	急傾斜地の崩壊(がけ崩れ)	H25.3.29	第329号	3.68	2.38			
594	105-III-0307	梅ヶ島七人作B	梅ヶ島	急傾斜地の崩壊(がけ崩れ)	H25.3.29	第329号	2.69	2.05			
595	105-III-0308	梅ヶ島七人作D	梅ヶ島	急傾斜地の崩壊(がけ崩れ)	H25.3.29	第329号	1.44	0.82			
596	105-II-1114	梅ヶ島大代	梅ヶ島	急傾斜地の崩壊(がけ崩れ)	H25.3.29	第329号	5.02	2.39	大代		
597	105-II-1115	梅ヶ島花崎	梅ヶ島	急傾斜地の崩壊(がけ崩れ)	H25.3.29	第329号	0.05	0.01			
598	201-C-I-023	大代沢	大代	土石流	H25.3.29	第319号	1.55	0.01			
599	105-II-1127	梅ヶ島藤代	梅ヶ島	急傾斜地の崩壊(がけ崩れ)	H25.3.29	第329号	1.58	0.87	藤代		

## 土砂災害(特別)警戒区域一覧 &lt; 葵 区 &gt;

(令和6年3月31日現在) 建設政策課

箇所番号	区域名	所在地 (葵区)	自然現象名	指定年月日	県告示番号	警戒区域 【イエロー】 (ha)	特別警戒区域 【レッド】 (ha)	自治会 連合会名	自治会・ 町内会名
600	105-II-1128	梅ヶ島ムカウシマ	梅ヶ島	急傾斜地の崩壊(がけ崩れ)	H25.3.29	第329号	0.80	0.38	
601	201-C-II-114	藤代北沢A	藤代	土石流	H25.3.29	第319号	0.75	0.06	藤代
602	201-C-II-117	藤代北沢B	藤代	土石流	H25.3.29	第319号	0.63	0.09	
603	105-I-1079	梅ヶ島湯ノ島	梅ヶ島	急傾斜地の崩壊(がけ崩れ)	H25.3.29	第329号	7.47	4.57	
604	105-I-1080	梅ヶ島三河内	梅ヶ島	急傾斜地の崩壊(がけ崩れ)	H25.3.29	第329号	5.01	4.03	
605	105-I-1083	入島湯之森山A	入島	急傾斜地の崩壊(がけ崩れ)	H25.3.29	第329号	2.56	1.23	
606	105-II-1116	入島三郷山	入島	急傾斜地の崩壊(がけ崩れ)	H25.3.29	第329号	15.85	11.92	
607	105-II-1120	入島湯之森山B	入島	急傾斜地の崩壊(がけ崩れ)	H25.3.29	第329号	1.29	0.64	入島
608	105-II-1125	入島中島	入島	急傾斜地の崩壊(がけ崩れ)	H25.3.29	第329号	1.38	0.77	
609	105-II-1126	入島入島下村山	入島	急傾斜地の崩壊(がけ崩れ)	H25.3.29	第329号	3.96	2.47	
610	105-II-1129	入島珠数窪	入島	急傾斜地の崩壊(がけ崩れ)	H25.3.29	第329号	2.19	1.45	
611	201-C-I-013	奥ノ沢	入島	土石流	H25.3.29	第319号	1.35	-	
612	201-C-I-022	入島南沢	入島	土石流	H25.3.29	第319号	2.91	-	
613	105-I-1082	梅ヶ島平右衛門島	梅ヶ島	急傾斜地の崩壊(がけ崩れ)	H25.3.29	第329号	1.64	0.60	
614	105-I-3586	梅ヶ島机森B	梅ヶ島	急傾斜地の崩壊(がけ崩れ)	H25.3.29	第329号	3.32	2.16	
615	105-II-1107	梅ヶ島須山沢	梅ヶ島	急傾斜地の崩壊(がけ崩れ)	H25.3.29	第329号	2.25	1.23	
616	105-II-1108	梅ヶ島机森A	梅ヶ島	急傾斜地の崩壊(がけ崩れ)	H25.3.29	第329号	5.18	3.60	
617	105-II-1113	梅ヶ島上兎作	梅ヶ島	急傾斜地の崩壊(がけ崩れ)	H25.3.29	第329号	0.47	0.30	梅ヶ島
618	105-II-1121	梅ヶ島堂野森	梅ヶ島	急傾斜地の崩壊(がけ崩れ)	H25.3.29	第329号	7.67	4.60	
619	105-II-1124	梅ヶ島西木山	梅ヶ島	急傾斜地の崩壊(がけ崩れ)	H25.3.29	第329号	5.44	3.77	
620	105-III-0306	梅ヶ島ヲロジ	梅ヶ島	急傾斜地の崩壊(がけ崩れ)	H25.3.29	第329号	10.76	8.51	
621	105-III-0309	梅ヶ島池の尻	梅ヶ島	急傾斜地の崩壊(がけ崩れ)	H25.3.29	第329号	1.89	0.98	梅ヶ島
622	105-III-0310	梅ヶ島小池ノ和田	梅ヶ島	急傾斜地の崩壊(がけ崩れ)	H25.3.29	第329号	12.67	8.87	
623	105-III-0311	梅ヶ島広古谷	梅ヶ島	急傾斜地の崩壊(がけ崩れ)	H25.3.29	第329号	3.33	2.40	
624	105-III-0315	梅ヶ島奥堤	梅ヶ島	急傾斜地の崩壊(がけ崩れ)	H25.3.29	第329号	10.49	7.74	
625	105-III-0316	梅ヶ島湯木沢	梅ヶ島	急傾斜地の崩壊(がけ崩れ)	H25.3.29	第329号	1.96	1.58	
626	105-III-0317	梅ヶ島赤用	梅ヶ島	急傾斜地の崩壊(がけ崩れ)	H25.3.29	第329号	5.54	3.79	
627	201-C-I-026	池の沢B	梅ヶ島	土石流	H25.3.29	第319号	1.95	0.03	
628	201-C-I-027	池の沢A	梅ヶ島	土石流	H25.3.29	第319号	2.55	-	
629	201-C-I-028	栗ノ木沢	梅ヶ島	土石流	H25.3.29	第319号	1.57	0.03	
630	201-C-I-029	瀬戸沢	梅ヶ島	土石流	H25.3.29	第319号	2.01	0.01	
631	105-II-1118	梅ヶ島本村A	梅ヶ島	急傾斜地の崩壊(がけ崩れ)	H25.3.29	第329号	1.14	0.56	
632	105-II-1119	梅ヶ島本村B	梅ヶ島	急傾斜地の崩壊(がけ崩れ)	H25.3.29	第329号	3.92	2.33	
633	201-C-II-110	梅沢	本村	土石流	H25.3.29	第319号	0.98	0.02	本村
634	201-C-II-111	井戸沢	本村	土石流	H25.3.29	第319号	0.48	-	
635	105-II-1130	有東木大和田	有東木	急傾斜地の崩壊(がけ崩れ)	H25.3.29	第323号	10.74	7.90	
636	105-II-1131	有東木モチダ	有東木	急傾斜地の崩壊(がけ崩れ)	H25.3.29	第323号	1.67	1.28	有東木
637	105-II-1132	有東木三色平B	有東木	急傾斜地の崩壊(がけ崩れ)	H25.3.29	第323号	1.53	0.79	
638	105-I-1069	横山出口	横山	急傾斜地の崩壊(がけ崩れ)	H25.3.29	第323号	5.22	2.67	
639	105-I-1070	横山聖沢入口	横山	急傾斜地の崩壊(がけ崩れ)	H25.3.29	第323号	3.12	1.30	
640	105-I-1071	横山	横山	急傾斜地の崩壊(がけ崩れ)	H25.3.29	第323号	6.50	1.46	
641	105-II-1161	俵峰大三郎A	横山	急傾斜地の崩壊(がけ崩れ)	H25.3.29	第323号	5.17	3.34	
642	105-II-1162	蕨野大ガリ	横山	急傾斜地の崩壊(がけ崩れ)	H25.3.29	第323号	0.77	0.58	横山
643	105-II-1163	俵峰大三郎B	横山	急傾斜地の崩壊(がけ崩れ)	H25.3.29	第323号	1.94	0.91	
644	201-C-I-003	上聖沢	横山	土石流	H25.3.29	第318号	0.55	-	
645	201-C-I-024	聖沢	横山	土石流	H25.3.29	第318号	1.45	0.06	
646	201-C-II-102	下聖沢	横山	土石流	H25.3.29	第318号	0.55	-	
647	201-C-I-008	清水沢	下村	土石流	H25.3.29	第318号	0.74	0.00	
648	201-C-I-009	下村沢	下村	土石流	H25.3.29	第318号	1.50	0.04	下
649	105-I-1086	相淵土井場	相淵	急傾斜地の崩壊(がけ崩れ)	H25.3.29	第323号	0.41	0.17	
650	201-C-I-001	相淵沢	相淵	土石流	H25.3.29	第318号	0.97	0.01	相淵
651	201-C-I-025	寺沢	相淵	土石流	H25.3.29	第318号	0.61	0.01	
652	105-I-1084	中平上向	中平	急傾斜地の崩壊(がけ崩れ)	H25.3.29	第323号	1.29	0.78	
653	105-II-1134	中平又地	中平	急傾斜地の崩壊(がけ崩れ)	H25.3.29	第323号	4.40	3.78	
654	105-II-1135	中平奥ノ久保	中平	急傾斜地の崩壊(がけ崩れ)	H25.3.29	第323号	2.70	1.45	
655	105-II-1136	中平奥向	中平	急傾斜地の崩壊(がけ崩れ)	H25.3.29	第323号	1.42	0.75	中平
656	105-II-1137	中平下向	中平	急傾斜地の崩壊(がけ崩れ)	H25.3.29	第323号	1.83	0.73	
657	201-C-II-104	横沢	中平	土石流	H25.3.29	第318号	0.31	0.01	大河内
658	201-C-II-105	北沢	中平	土石流	H25.3.29	第318号	2.28	0.98	
659	105-I-1074	渡下渡	渡	急傾斜地の崩壊(がけ崩れ)	H25.3.29	第323号	6.28	3.52	
660	105-I-1075	渡上渡	渡	急傾斜地の崩壊(がけ崩れ)	H25.3.29	第323号	3.45	1.71	
661	105-I-1076	渡香山	渡	急傾斜地の崩壊(がけ崩れ)	H25.3.29	第323号	1.06	0.07	
662	105-II-1133	渡金場	渡	急傾斜地の崩壊(がけ崩れ)	H25.3.29	第323号	2.53	1.40	渡
663	201-C-II-106	大野沢	上渡	土石流	H25.3.29	第318号	1.01	0.06	
664	201-C-II-107	上大野沢	上渡	土石流	H25.3.29	第318号	0.96	0.01	
665	201-C-II-109	大和田桃ノ木沢	渡本	土石流	H25.3.29	第318号	0.56	0.13	
666	105-I-1072	平野イダ	平野	急傾斜地の崩壊(がけ崩れ)	H25.3.29	第323号	5.58	2.40	
667	105-I-1073	平野長通	平野	急傾斜地の崩壊(がけ崩れ)	H25.3.29	第323号	1.64	0.95	
668	105-I-1085	平野タヅリ	平野	急傾斜地の崩壊(がけ崩れ)	H25.3.29	第323号	5.33	3.40	
669	105-III-0284	平野クロボ	平野	急傾斜地の崩壊(がけ崩れ)	H25.3.29	第323号	4.20	1.70	
670	201-C-I-004	中尾沢	平野	土石流	H25.3.29	第318号	0.80	0.08	平野
671	201-C-I-005	さおく沢	平野	土石流	H25.3.29	第318号	1.42	0.04	
672	201-C-I-006	ビワミズ沢	トイ口	土石流	H25.3.29	第318号	2.19	0.30	
673	201-C-I-007	トイグチ沢	トイ口	土石流	H25.3.29	第318号	2.46	0.00	
674	201-C-II-103	鉦熊沢	平野	土石流	H25.3.29	第318号	0.21	0.05	

## 土砂災害(特別)警戒区域一覧 &lt; 葬 区 &gt;

(令和6年3月31日現在) 建設政策課

箇所番号	区域名	所在地 (葬区)	自然現象名	指定年月日	県告示番号	警戒区域 【イエロー】 (ha)	特別警戒区域 【レッド】 (ha)	自治会 連合会名	自治会・ 町内会名			
675	105-I-1077	有東木棒木久保B	有東木	急傾斜地の崩壊(がけ崩れ)	H25.3.29	第323号	7.07	4.71	大河内	有東木		
676	105-I-2844	有東木棒木久保A	有東木	急傾斜地の崩壊(がけ崩れ)	H25.3.29	第323号	0.67	0.29				
677	105-I-2845	有東木向フ山	有東木	急傾斜地の崩壊(がけ崩れ)	H25.3.29	第323号	4.93	3.97				
678	105-I-2846	有東木御堂平	有東木	急傾斜地の崩壊(がけ崩れ)	H25.3.29	第323号	3.19	2.22				
679	105-III-0319	有東木蕨平	有東木	急傾斜地の崩壊(がけ崩れ)	H25.3.29	第323号	6.26	4.99				
680	105-III-0320	有東木三色平A	有東木	急傾斜地の崩壊(がけ崩れ)	H25.3.29	第323号	5.20	3.78				
681	201-C-I-010	上有東木沢	有東木	土石流	H25.3.29	第318号	8.21	0.02				
682	201-C-I-011	有東木西沢	有東木	土石流	H25.3.29	第318号	9.94	0.05				
683	201-C-I-012	杉の木沢	有東木	土石流	H25.3.29	第318号	12.76	0.02				
684	201-C-II-108	有東木東沢	有東木	土石流	H25.3.29	第318号	22.84	0.20				
685	201-C-II-115	東雲寺沢	有東木	土石流	H25.3.29	第318号	0.10	0.03				
686	105-II-1164	相淵蛇場目	蕨野	急傾斜地の崩壊(がけ崩れ)	H25.3.29	第323号	5.00	2.56			服織	羽鳥
687	201-C-I-002	栃木沢	蕨野	土石流	H25.3.29	第318号	0.55	-				
688	201-C-II-101	羽根沢	蕨野	土石流	H25.3.29	第318号	0.80	0.12				
689	201-C-II-116	井戸沢	蕨野	土石流	H25.3.29	第318号	0.22	0.03				
690	105-I-1157	羽鳥七丁目B	羽鳥	急傾斜地の崩壊(がけ崩れ)	H26.3.28	第303号	6.23	3.97				
691	105-I-1158	羽鳥七丁目C	羽鳥	急傾斜地の崩壊(がけ崩れ)	H26.3.28	第303号	5.03	3.32				
692	105-I-1159	羽鳥七丁目D	羽鳥	急傾斜地の崩壊(がけ崩れ)	H26.3.28	第303号	2.48	1.25				
693	105-I-2869	羽鳥七丁目N	羽鳥	急傾斜地の崩壊(がけ崩れ)	H26.3.28	第303号	3.19	1.17				
694	105-I-2872	羽鳥七丁目A	羽鳥	急傾斜地の崩壊(がけ崩れ)	H26.3.28	第303号	1.32	0.62				
695	105-I-3611	建穂二丁目C	羽鳥	急傾斜地の崩壊(がけ崩れ)	H26.3.28	第303号	2.81	1.35				
696	105-II-1324	羽鳥七丁目I	羽鳥	急傾斜地の崩壊(がけ崩れ)	H26.3.28	第303号	1.93	0.49				
697	105-II-1325	羽鳥七丁目G	羽鳥	急傾斜地の崩壊(がけ崩れ)	H26.3.28	第303号	1.96	1.06				
698	105-II-1326	羽鳥七丁目F	羽鳥	急傾斜地の崩壊(がけ崩れ)	H26.3.28	第303号	1.74	0.97				
699	105-II-1327	羽鳥七丁目E	羽鳥	急傾斜地の崩壊(がけ崩れ)	H26.3.28	第303号	3.96	2.63				
700	105-II-1328	羽鳥七丁目K	羽鳥	急傾斜地の崩壊(がけ崩れ)	H26.3.28	第303号	3.61	2.30				
701	105-II-1329	羽鳥本町A	羽鳥	急傾斜地の崩壊(がけ崩れ)	H26.3.28	第303号	2.36	1.35				
702	105-II-1330	羽鳥本町C	羽鳥	急傾斜地の崩壊(がけ崩れ)	H26.3.28	第303号	4.03	2.69				
703	105-II-1331	建穂二丁目D	羽鳥	急傾斜地の崩壊(がけ崩れ)	H26.3.28	第303号	0.75	0.36				
704	105-III-0392	羽鳥久住奥C	羽鳥	急傾斜地の崩壊(がけ崩れ)	H26.3.28	第303号	6.66	4.79				
705	105-III-0393	羽鳥久住奥B	羽鳥	急傾斜地の崩壊(がけ崩れ)	H26.3.28	第303号	6.54	4.47				
706	105-III-0394	羽鳥久住奥D	羽鳥	急傾斜地の崩壊(がけ崩れ)	H26.3.28	第303号	4.22	2.82				
707	105-III-0395	羽鳥久住奥A	羽鳥	急傾斜地の崩壊(がけ崩れ)	H26.3.28	第303号	4.71	2.40				
708	105-III-0396	羽鳥七丁目H	羽鳥	急傾斜地の崩壊(がけ崩れ)	H26.3.28	第303号	2.88	1.80				
709	105-III-0397	羽鳥七丁目J	羽鳥	急傾斜地の崩壊(がけ崩れ)	H26.3.28	第303号	4.21	2.65				
710	105-III-0398	羽鳥七丁目M	羽鳥	急傾斜地の崩壊(がけ崩れ)	H26.3.28	第303号	1.56	1.04				
711	201-I-150	羽鳥西上沢	羽鳥	土石流	H26.3.28	第302号	1.85	0.02				
712	201-I-154	羽鳥西中沢	羽鳥	土石流	H26.3.28	第302号	2.47	0.02				
713	201-I-155	羽鳥西下沢	羽鳥	土石流	H26.3.28	第302号	3.05	0.01				
714	201-I-161	久住中沢	羽鳥	土石流	H26.3.28	第302号	3.22	0.01				
715	201-I-162	久住西沢	羽鳥	土石流	H26.3.28	第302号	4.52	-				
716	201-II-144	大柳沢	羽鳥	土石流	H26.3.28	第302号	1.88	0.01				
717	201-II-145	洞慶院沢	羽鳥	土石流	H26.3.28	第302号	1.92	0.03				
718	201-II-146	羽鳥北上沢	羽鳥	土石流	H26.3.28	第302号	2.57	0.00				
719	201-II-147	羽鳥北下沢	羽鳥	土石流	H26.3.28	第302号	1.91	0.02				
720	201-II-148	久住最西沢	羽鳥	土石流	H26.3.28	第302号	1.97	0.02				
721	201-II-149	久住東沢	羽鳥	土石流	H26.3.28	第302号	3.85	0.02				
722	201-II-150	久住中央川	羽鳥	土石流	H26.3.28	第302号	4.83	0.03				
723	201-II-151	竜津寺沢	羽鳥	土石流	H26.3.28	第302号	3.87	-				
724	105-I-1155	建穂一丁目A	建穂	急傾斜地の崩壊(がけ崩れ)	H26.3.28	第303号	6.99	4.95	建穂	慈悲尾		
725	105-I-1156	建穂赤松峠	建穂	急傾斜地の崩壊(がけ崩れ)	H26.3.28	第303号	6.29	3.26				
726	105-I-2870	建穂一丁目C	建穂	急傾斜地の崩壊(がけ崩れ)	H26.3.28	第303号	4.20	1.78				
727	105-I-2871	建穂二丁目A	建穂	急傾斜地の崩壊(がけ崩れ)	H26.3.28	第303号	8.40	5.16				
728	105-I-3612	建穂二丁目B	建穂	急傾斜地の崩壊(がけ崩れ)	H26.3.28	第303号	2.27	0.81				
729	105-I-3613	建穂禰宜山	建穂	急傾斜地の崩壊(がけ崩れ)	H26.3.28	第303号	3.05	1.45				
730	105-II-1332	建穂一丁目B	建穂	急傾斜地の崩壊(がけ崩れ)	H26.3.28	第303号	0.72	0.26				
731	105-II-1333	建穂山内	建穂	急傾斜地の崩壊(がけ崩れ)	H26.3.28	第303号	1.31	0.49				
732	201-I-166	建穂川	建穂	土石流	H26.3.28	第302号	6.13	0.01				
733	201-I-167	建穂神社沢	建穂	土石流	H26.3.28	第302号	6.53	0.02				
734	201-II-158	谷ノ奥沢	建穂	土石流	H26.3.28	第302号	3.54	0.04				
735	105-I-1152	慈悲尾寺奥D	慈悲尾	急傾斜地の崩壊(がけ崩れ)	H26.3.28	第303号	2.76	1.58				
736	105-I-2866	慈悲尾寺中	慈悲尾	急傾斜地の崩壊(がけ崩れ)	H26.3.28	第303号	2.07	1.00				
737	105-I-3605	慈悲尾下ノ谷	慈悲尾	急傾斜地の崩壊(がけ崩れ)	H26.3.28	第303号	4.26	2.29				
738	105-I-3606	慈悲尾宮川C	慈悲尾	急傾斜地の崩壊(がけ崩れ)	H26.3.28	第303号	3.14	1.83				
739	105-I-3607	慈悲尾宮川B	慈悲尾	急傾斜地の崩壊(がけ崩れ)	H26.3.28	第303号	0.49	0.25				
740	105-I-3608	慈悲尾宮川A	慈悲尾	急傾斜地の崩壊(がけ崩れ)	H26.3.28	第303号	3.52	2.00				
741	105-I-3609	慈悲尾二軒家A	慈悲尾	急傾斜地の崩壊(がけ崩れ)	H26.3.28	第303号	1.30	0.51				
742	105-I-3610	慈悲尾井戸久保	慈悲尾	急傾斜地の崩壊(がけ崩れ)	H26.3.28	第303号	1.20	0.56				
743	105-II-1019	慈悲尾牛房ヶ谷C	慈悲尾	急傾斜地の崩壊(がけ崩れ)	H26.3.28	第303号	1.32	0.70				
744	105-II-1315	慈悲尾田ヶ谷	慈悲尾	急傾斜地の崩壊(がけ崩れ)	H26.3.28	第303号	4.03	2.28				
745	105-II-1316	慈悲尾二軒家B	慈悲尾	急傾斜地の崩壊(がけ崩れ)	H26.3.28	第303号	0.54	0.27				
746	105-II-1317	慈悲尾二軒家C	慈悲尾	急傾斜地の崩壊(がけ崩れ)	H26.3.28	第303号	0.71	0.40				
747	105-II-1318	慈悲尾牛房ヶ谷B	慈悲尾	急傾斜地の崩壊(がけ崩れ)	H26.3.28	第303号	1.37	0.86				

## 土砂災害(特別)警戒区域一覧 &lt; 葵 区 &gt;

(令和6年3月31日現在) 建設政策課

箇所番号	区域名	所在地 (葵区)	自然現象名	指定年月日	県告示番号	警戒区域 【イエロー】 (ha)	特別警戒区域 【レッド】 (ha)	自治会 連合会名	自治会・ 町内会名	
748	105-II-1319	慈悲尾牛房ヶ谷A	慈悲尾	急傾斜地の崩壊(がけ崩れ)	H26.3.28	第303号	0.21	0.17	慈悲尾	
749	105-II-1320	慈悲尾保壇化A	慈悲尾	急傾斜地の崩壊(がけ崩れ)	H26.3.28	第303号	0.92	0.43		
750	105-II-1321	慈悲尾鶴巢	慈悲尾	急傾斜地の崩壊(がけ崩れ)	H26.3.28	第303号	2.48	0.97		
751	105-II-1322	千代箕ノ輪B	慈悲尾	急傾斜地の崩壊(がけ崩れ)	H26.3.28	第303号	1.62	0.64		
752	105-II-1323	千代箕ノ輪A	慈悲尾	急傾斜地の崩壊(がけ崩れ)	H26.3.28	第303号	1.17	0.61		
753	105-II-1335	慈悲尾寺奥C	慈悲尾	急傾斜地の崩壊(がけ崩れ)	H26.3.28	第303号	1.29	0.62		
754	105-II-1336	慈悲尾寺奥A	慈悲尾	急傾斜地の崩壊(がけ崩れ)	H26.3.28	第303号	3.16	1.49		
755	105-II-1337	慈悲尾保壇化B	慈悲尾	急傾斜地の崩壊(がけ崩れ)	H26.3.28	第303号	3.65	2.46		
756	105-II-1338	慈悲尾寺奥B	慈悲尾	急傾斜地の崩壊(がけ崩れ)	H26.3.28	第303号	1.21	0.70		
757	201-I-083	慈悲尾川	慈悲尾	土石流	H26.3.28	第302号	1.56	0.02		
758	201-I-084	慈悲尾西沢	慈悲尾	土石流	H26.3.28	第302号	7.51	-		
759	201-I-085	保壇化沢	慈悲尾	土石流	H26.3.28	第302号	6.14	-		
760	201-I-086	牛房ヶ谷沢	慈悲尾	土石流	H26.3.28	第302号	3.87	0.04		
761	201-I-087	嘉兵衛奥沢	慈悲尾	土石流	H26.3.28	第302号	2.60	-		
762	201-I-088	慈悲尾東下沢	慈悲尾	土石流	H26.3.28	第302号	2.67	0.01		
763	201-II-061	慈悲尾南下沢	慈悲尾	土石流	H26.3.28	第302号	3.22	-		
764	201-II-062	慈悲尾東上沢	慈悲尾	土石流	H26.3.28	第302号	3.66	-		
765	201-II-063	田ヶ谷沢	慈悲尾	土石流	H26.3.28	第302号	5.99	0.06		
766	105-I-1153	千代二丁目F	千代	急傾斜地の崩壊(がけ崩れ)	H26.3.28	第303号	2.72	1.01		千代
767	105-I-1154	千代一丁目C	千代	急傾斜地の崩壊(がけ崩れ)	H26.3.28	第303号	5.95	1.40		
768	105-I-2868	千代二丁目A	千代	急傾斜地の崩壊(がけ崩れ)	H26.3.28	第303号	0.62	0.31		
769	105-I-3616	千代二丁目D	千代	急傾斜地の崩壊(がけ崩れ)	H26.3.28	第303号	1.76	0.61		
770	105-I-3617	千代一丁目A	千代	急傾斜地の崩壊(がけ崩れ)	H26.3.28	第303号	1.32	0.44		
771	105-II-1339	千代二丁目B	千代	急傾斜地の崩壊(がけ崩れ)	H26.3.28	第303号	0.43	0.24		
772	105-II-1340	千代二丁目C	千代	急傾斜地の崩壊(がけ崩れ)	H26.3.28	第303号	0.45	0.20		
773	105-II-1341	千代一丁目B	千代	急傾斜地の崩壊(がけ崩れ)	H26.3.28	第303号	2.08	1.34		
774	105-II-1342	千代二丁目E	千代	急傾斜地の崩壊(がけ崩れ)	H26.3.28	第303号	1.10	0.42		
775	201-I-089	日影沢川	千代	土石流	H26.3.28	第302号	3.37	0.03		
776	201-I-091	千代沢	千代	土石流	H26.3.28	第302号	3.26	0.01		
777	201-I-092	千代南沢	千代	土石流	H26.3.28	第302号	1.70	0.01		
778	105-III-0292	牧ヶ谷西ノ谷A	牧ヶ谷	急傾斜地の崩壊(がけ崩れ)	H26.3.28	第301号	1.83	0.77	牧ヶ谷	
779	105-III-0293	牧ヶ谷西ノ谷D	牧ヶ谷	急傾斜地の崩壊(がけ崩れ)	H26.3.28	第301号	4.62	2.85		
780	105-I-1223	吉津中村	吉津	急傾斜地の崩壊(がけ崩れ)	H26.3.28	第301号	14.68	9.22	吉津	
781	105-I-3623	吉津下谷口A	吉津	急傾斜地の崩壊(がけ崩れ)	H26.3.28	第301号	3.91	2.61		
782	105-I-3624	吉津馬久沢	吉津	急傾斜地の崩壊(がけ崩れ)	H26.3.28	第301号	6.09	4.02		
783	105-II-1386	吉津下中村	吉津	急傾斜地の崩壊(がけ崩れ)	H26.3.28	第301号	0.82	0.39		
784	105-II-1387	吉津下谷口B	吉津	急傾斜地の崩壊(がけ崩れ)	H26.3.28	第301号	1.07	0.48		
785	105-II-1388	飯間小沢A	吉津	急傾斜地の崩壊(がけ崩れ)	H26.3.28	第301号	1.63	0.79		
786	105-II-1389	飯間小沢B	吉津	急傾斜地の崩壊(がけ崩れ)	H26.3.28	第301号	1.35	0.73		
787	105-II-1390	吉津大久保E	吉津	急傾斜地の崩壊(がけ崩れ)	H26.3.28	第301号	0.97	0.55		
788	105-II-1391	吉津大久保A	吉津	急傾斜地の崩壊(がけ崩れ)	H26.3.28	第301号	0.95	0.38		
789	105-III-0294	吉津大久保F	吉津	急傾斜地の崩壊(がけ崩れ)	H26.3.28	第301号	1.07	0.52		
790	105-III-0295	吉津大久保B	吉津	急傾斜地の崩壊(がけ崩れ)	H26.3.28	第301号	1.26	0.57		
791	105-III-0359	吉津大久保D	吉津	急傾斜地の崩壊(がけ崩れ)	H26.3.28	第301号	0.75	0.58		
792	105-III-0360	吉津大久保C	吉津	急傾斜地の崩壊(がけ崩れ)	H26.3.28	第301号	1.84	1.07		
793	201-I-148	吉津西病院沢	吉津	土石流	H26.3.28	第300号	3.11	-		
794	201-I-149	吉津学校沢	吉津	土石流	H26.3.28	第300号	2.68	0.02		
795	201-I-151	南崩沢	吉津	土石流	H26.3.28	第300号	3.69	0.02		
796	201-I-152	吉津崩沢	吉津	土石流	H26.3.28	第300号	3.54	-		
797	201-I-153	法城寺沢	吉津	土石流	H26.3.28	第300号	3.45	0.03		
798	201-II-140	西吉津沢	吉津	土石流	H26.3.28	第300号	3.16	0.01		
799	201-II-141	吉津谷上沢	吉津	土石流	H26.3.28	第300号	1.02	0.04		
800	201-II-142	吉津谷中沢	吉津	土石流	H26.3.28	第300号	1.29	-		
801	201-II-143	吉津谷下沢	吉津	土石流	H26.3.28	第300号	1.19	0.01		
802	105-I-1224	産女寺ノ谷A	産女	急傾斜地の崩壊(がけ崩れ)	H26.3.28	第301号	3.39	1.11	産女	
803	105-I-1225	産女寺ノ谷B	産女	急傾斜地の崩壊(がけ崩れ)	H26.3.28	第301号	3.59	2.08		
804	105-I-1226	産女向山	産女	急傾斜地の崩壊(がけ崩れ)	H26.3.28	第301号	15.13	9.55		
805	105-I-1227	産女追出シB	産女	急傾斜地の崩壊(がけ崩れ)	H26.3.28	第301号	4.89	3.56		
806	105-I-2875	産女出口	産女	急傾斜地の崩壊(がけ崩れ)	H26.3.28	第301号	5.99	3.47		
807	105-I-3614	産女追出シC	産女	急傾斜地の崩壊(がけ崩れ)	H26.3.28	第301号	3.52	2.20		
808	105-I-3615	産女追出シA	産女	急傾斜地の崩壊(がけ崩れ)	H26.3.28	第301号	3.13	1.90		
809	105-II-1334	産女ヶタリ	産女	急傾斜地の崩壊(がけ崩れ)	H26.3.28	第301号	4.34	3.06		
810	105-II-1385	産女大タルカヤ	産女	急傾斜地の崩壊(がけ崩れ)	H26.3.28	第301号	2.44	1.34		
811	201-I-156	産女沢川	産女	土石流	H26.3.28	第300号	5.27	-		
812	201-I-157	産女上沢	産女	土石流	H26.3.28	第300号	1.28	-		
813	201-I-158	産女中沢	産女	土石流	H26.3.28	第300号	1.88	-		
814	201-I-159	寺ノ谷沢	産女	土石流	H26.3.28	第300号	2.36	0.05		
815	201-I-160	地蔵谷	産女	土石流	H26.3.28	第300号	2.18	0.05		
816	105-I-1217	小瀬戸寺下	小瀬戸	急傾斜地の崩壊(がけ崩れ)	H26.3.28	第301号	1.44	0.63	小瀬戸	
817	105-III-0362	小瀬戸淵脇	小瀬戸	急傾斜地の崩壊(がけ崩れ)	H26.3.28	第301号	2.60	1.53		
818	201-I-137	小瀬戸崩沢	小瀬戸	土石流	H26.3.28	第300号	2.88	-		
819	201-I-138	下奥沢	小瀬戸	土石流	H26.3.28	第300号	6.99	-		
820	201-II-108	板谷島沢	小瀬戸	土石流	H26.3.28	第300号	4.92	-		
821	201-II-112	小瀬戸谷川	小瀬戸	土石流	H26.3.28	第300号	1.61	0.12		
822	201-II-113	小瀬戸谷西沢	小瀬戸	土石流	H26.3.28	第300号	0.90	-		

## 土砂災害(特別)警戒区域一覧&lt;莪区&gt;

(令和6年3月31日現在) 建設政策課

箇所番号	区域名	所在地 (莪区)	自然現象名	指定年月日	県告示番号	警戒区域 【イエロー】 (ha)	特別警戒区域 【レッド】 (ha)	自治会 連合会名	自治会・ 町内会名
823	201-II-114	小瀬戸谷上沢	小瀬戸	土石流	H26.3.28	第300号	0.76	0.02	小瀬戸
824	201-II-115	行司沢	小瀬戸	土石流	H26.3.28	第300号	0.80	0.01	
825	201-II-116	小瀬戸谷中沢	小瀬戸	土石流	H26.3.28	第300号	0.56	0.02	
826	201-II-119	北小瀬戸谷沢	小瀬戸	土石流	H26.3.28	第300号	0.81	0.02	
827	201-II-120	小瀬戸中沢	小瀬戸	土石流	H26.3.28	第300号	2.45	0.02	
828	201-II-121	小瀬戸下沢	小瀬戸	土石流	H26.3.28	第300号	2.95	0.02	
829	105-I-1218	小瀬戸常進屋敷	小瀬戸	急傾斜地の崩壊(がけ崩れ)	H26.3.28	第301号	5.55	2.85	
830	105-II-1398	小瀬戸行司ノ沢	小瀬戸	急傾斜地の崩壊(がけ崩れ)	H26.3.28	第301号	0.29	0.11	
831	105-II-1399	小瀬戸寺側B	小瀬戸	急傾斜地の崩壊(がけ崩れ)	H26.3.28	第301号	0.67	0.26	
832	105-II-1400	小瀬戸寺側C	小瀬戸	急傾斜地の崩壊(がけ崩れ)	H26.3.28	第301号	1.46	1.07	
833	105-II-1401	小瀬戸柿木沢B	小瀬戸	急傾斜地の崩壊(がけ崩れ)	H26.3.28	第301号	2.01	1.25	
834	105-II-1402	小瀬戸柿木沢A	小瀬戸	急傾斜地の崩壊(がけ崩れ)	H26.3.28	第301号	0.88	0.38	
835	105-II-1403	小瀬戸塩田B	小瀬戸	急傾斜地の崩壊(がけ崩れ)	H26.3.28	第301号	4.30	2.64	
836	105-II-1404	小瀬戸塩田A	小瀬戸	急傾斜地の崩壊(がけ崩れ)	H26.3.28	第301号	1.94	1.41	
837	105-II-1405	小瀬戸寺側A	小瀬戸	急傾斜地の崩壊(がけ崩れ)	H26.3.28	第301号	1.33	0.51	
838	105-II-1406	小瀬戸竹沢平	小瀬戸	急傾斜地の崩壊(がけ崩れ)	H26.3.28	第301号	3.30	1.53	
839	105-III-0363	小瀬戸池田	小瀬戸	急傾斜地の崩壊(がけ崩れ)	H26.3.28	第301号	1.18	0.62	
840	105-III-0364	小瀬戸後原	小瀬戸	急傾斜地の崩壊(がけ崩れ)	H26.3.28	第301号	6.86	4.24	
841	105-III-0365	小瀬戸山口	小瀬戸	急傾斜地の崩壊(がけ崩れ)	H26.3.28	第301号	3.58	2.67	
842	105-III-0366	小瀬戸大石	小瀬戸	急傾斜地の崩壊(がけ崩れ)	H26.3.28	第301号	1.42	0.85	
843	105-II-1392	西又三堂原	西又	急傾斜地の崩壊(がけ崩れ)	H26.3.28	第301号	5.90	3.14	
844	105-II-1413	西又大ヤ廻り	西又	急傾斜地の崩壊(がけ崩れ)	H26.3.28	第301号	9.11	5.73	
845	105-II-1414	西又池ノ沢	西又	急傾斜地の崩壊(がけ崩れ)	H26.3.28	第301号	0.69	0.47	
846	201-II-222	西又中沢	西又	土石流	H26.3.28	第300号	1.73	0.01	
847	201-II-223	西又下沢	西又	土石流	H26.3.28	第300号	2.26	0.05	
848	105-I-1220	飯間キタカイト	飯間	急傾斜地の崩壊(がけ崩れ)	H26.3.28	第301号	5.12	2.84	
849	105-I-1221	飯間栗ヶ沢	飯間	急傾斜地の崩壊(がけ崩れ)	H26.3.28	第301号	2.14	0.91	
850	105-II-1394	飯間小沢	飯間	急傾斜地の崩壊(がけ崩れ)	H26.3.28	第301号	7.79	3.75	
851	105-II-1395	飯間山ノ根A	飯間	急傾斜地の崩壊(がけ崩れ)	H26.3.28	第301号	3.55	2.16	
852	105-II-1396	飯間向原	飯間	急傾斜地の崩壊(がけ崩れ)	H26.3.28	第301号	1.49	1.09	
853	105-II-1397	飯間中村	飯間	急傾斜地の崩壊(がけ崩れ)	H26.3.28	第301号	2.03	1.16	
854	105-III-0361	飯間大カーブ	飯間	急傾斜地の崩壊(がけ崩れ)	H26.3.28	第301号	4.56	3.09	
855	201-II-136	北飯間上沢	飯間	土石流	H26.3.28	第300号	1.99	0.01	
856	201-II-137	北飯間中沢	飯間	土石流	H26.3.28	第300号	2.41	0.01	
857	201-II-138	北飯間下沢	飯間	土石流	H26.3.28	第300号	1.88	0.04	
858	201-II-139	東飯間沢	飯間	土石流	H26.3.28	第300号	0.59	-	
859	105-I-1228	牧ヶ谷谷津B	牧ヶ谷	急傾斜地の崩壊(がけ崩れ)	H26.3.28	第301号	3.24	2.16	
860	105-I-1229	牧ヶ谷南ノ谷C	牧ヶ谷	急傾斜地の崩壊(がけ崩れ)	H26.3.28	第301号	4.08	2.23	
861	105-I-1230	牧ヶ谷南ノ谷A	牧ヶ谷	急傾斜地の崩壊(がけ崩れ)	H26.3.28	第301号	3.52	1.43	
862	105-I-1231	牧ヶ谷ホリ	牧ヶ谷	急傾斜地の崩壊(がけ崩れ)	H26.3.28	第301号	1.72	0.86	
863	105-I-3619	牧ヶ谷川原平B	牧ヶ谷	急傾斜地の崩壊(がけ崩れ)	H26.3.28	第301号	2.03	0.99	
864	105-I-3620	牧ヶ谷川原平A	牧ヶ谷	急傾斜地の崩壊(がけ崩れ)	H26.3.28	第301号	5.03	3.28	
865	105-I-3621	牧ヶ谷深谷B	牧ヶ谷	急傾斜地の崩壊(がけ崩れ)	H26.3.28	第301号	6.84	4.54	
866	105-I-3622	牧ヶ谷小深谷	牧ヶ谷	急傾斜地の崩壊(がけ崩れ)	H26.3.28	第301号	2.69	1.96	
867	105-II-1371	牧ヶ谷谷津A	牧ヶ谷	急傾斜地の崩壊(がけ崩れ)	H26.3.28	第301号	2.90	1.14	
868	105-II-1372	牧ヶ谷南ノ谷B	牧ヶ谷	急傾斜地の崩壊(がけ崩れ)	H26.3.28	第301号	0.63	0.23	
869	105-II-1373	牧ヶ谷西ノ谷J	牧ヶ谷	急傾斜地の崩壊(がけ崩れ)	H26.3.28	第301号	2.57	1.76	
870	105-II-1374	牧ヶ谷西ノ谷H	牧ヶ谷	急傾斜地の崩壊(がけ崩れ)	H26.3.28	第301号	1.43	0.88	
871	105-II-1375	牧ヶ谷西ノ谷I	牧ヶ谷	急傾斜地の崩壊(がけ崩れ)	H26.3.28	第301号	1.39	0.82	
872	105-II-1376	牧ヶ谷西ノ谷G	牧ヶ谷	急傾斜地の崩壊(がけ崩れ)	H26.3.28	第301号	1.99	0.96	
873	105-II-1377	牧ヶ谷西ノ谷B	牧ヶ谷	急傾斜地の崩壊(がけ崩れ)	H26.3.28	第301号	1.63	0.79	
874	105-II-1378	牧ヶ谷南ノ谷D	牧ヶ谷	急傾斜地の崩壊(がけ崩れ)	H26.3.28	第301号	2.88	1.55	
875	105-II-1379	牧ヶ谷西ノ谷F	牧ヶ谷	急傾斜地の崩壊(がけ崩れ)	H26.3.28	第301号	1.48	0.95	
876	105-II-1380	牧ヶ谷西ノ谷E	牧ヶ谷	急傾斜地の崩壊(がけ崩れ)	H26.3.28	第301号	1.76	1.26	
877	105-II-1381	牧ヶ谷小沢	牧ヶ谷	急傾斜地の崩壊(がけ崩れ)	H26.3.28	第301号	7.77	5.04	
878	105-II-1382	牧ヶ谷深谷A	牧ヶ谷	急傾斜地の崩壊(がけ崩れ)	H26.3.28	第301号	0.82	0.32	
879	105-III-0357	牧ヶ谷西ノ谷C	牧ヶ谷	急傾斜地の崩壊(がけ崩れ)	H26.3.28	第301号	4.35	2.29	
880	105-III-0358	牧ヶ谷南ノ谷E	牧ヶ谷	急傾斜地の崩壊(がけ崩れ)	H26.3.28	第301号	2.11	1.14	
881	201-I-163	西ノ谷沢	牧ヶ谷	土石流	H26.3.28	第300号	3.83	0.02	
882	201-I-164	深谷沢	牧ヶ谷	土石流	H26.3.28	第300号	5.17	0.01	
883	201-I-165	かつらの沢	牧ヶ谷	土石流	H26.3.28	第300号	6.62	-	
884	201-II-152	牧ヶ谷川	牧ヶ谷	土石流	H26.3.28	第300号	0.94	0.04	
885	201-II-153	南牧ヶ谷上沢	牧ヶ谷	土石流	H26.3.28	第300号	3.64	-	
886	201-II-154	南牧ヶ谷下沢	牧ヶ谷	土石流	H26.3.28	第300号	3.42	-	
887	201-II-155	上洗耳禪寺沢	牧ヶ谷	土石流	H26.3.28	第300号	4.28	-	
888	201-II-156	洗耳禪寺沢	牧ヶ谷	土石流	H26.3.28	第300号	3.02	0.01	
889	201-II-157	東深谷沢	牧ヶ谷	土石流	H26.3.28	第300号	2.91	0.03	
890	201-II-096	龍取橋沢	水見色	土石流	H22.1.29	第69号	0.60	0.01	
891	105-I-1175	大原ヒデジマ	大原	急傾斜地の崩壊(がけ崩れ)	H22.1.29	第70号	4.97	0.63	
892	105-I-1176	大原只間	大原	急傾斜地の崩壊(がけ崩れ)	H22.1.29	第70号	5.64	2.05	
893	105-I-1177	大原諸谷	大原	急傾斜地の崩壊(がけ崩れ)	H22.1.29	第70号	4.06	1.67	
894	105-I-1184	大原谷沢・大原上ヶ谷戸b	大原	急傾斜地の崩壊(がけ崩れ)	H22.1.29	第70号	3.63	1.16	
895	105-I-1185	大原上ヶ谷戸c	大原	急傾斜地の崩壊(がけ崩れ)	H22.1.29	第70号	5.03	1.28	
896	105-I-1186	大原稲木山	大原	急傾斜地の崩壊(がけ崩れ)	H22.1.29	第70号	3.81	0.60	
897	105-I-1187	大原夜打島	大原	急傾斜地の崩壊(がけ崩れ)	H22.1.29	第70号	11.91	3.10	
898	105-I-2882	大原森原	大原	急傾斜地の崩壊(がけ崩れ)	H22.1.29	第70号	2.27	1.18	
899	105-I-2883	大原只間c	大原	急傾斜地の崩壊(がけ崩れ)	H22.1.29	第70号	2.01	1.52	
900	105-II-1013	大原上ヶ谷戸A	大原	急傾斜地の崩壊(がけ崩れ)	H22.1.29	第70号	3.56	1.90	
901	105-II-1295	大原湯ノ木沢B	大原	急傾斜地の崩壊(がけ崩れ)	H22.1.29	第70号	0.58	0.42	
902	105-II-1296	大原湯ノ木沢A	大原	急傾斜地の崩壊(がけ崩れ)	H22.1.29	第70号	0.45	0.33	

## 土砂災害(特別)警戒区域一覧 &lt; 葵 区 &gt;

(令和6年3月31日現在) 建設政策課

箇所番号	区域名	所在地 (葵区)	自然現象名	指定年月日	県告示番号	警戒区域 【イエロー】 (ha)	特別警戒区域 【レッド】 (ha)	自治会 連合会名	自治会・ 町内会名
903	105-II-1297	大原イノシマ	大原	急傾斜地の崩壊(がけ崩れ)	H22.1.29	第70号	3.77	2.96	大原
904	105-II-1298	大原棒ノ島	大原	急傾斜地の崩壊(がけ崩れ)	H22.1.29	第70号	3.23	2.15	
905	105-II-1299	大原長戸路A	大原	急傾斜地の崩壊(がけ崩れ)	H22.1.29	第70号	2.53	1.28	
906	105-II-1300	大原釜戸A	大原	急傾斜地の崩壊(がけ崩れ)	H22.1.29	第70号	2.44	1.72	
907	105-II-1301	大原釜ノ段	大原	急傾斜地の崩壊(がけ崩れ)	H22.1.29	第70号	1.02	0.48	
908	105-II-1302	大原釜戸B	大原	急傾斜地の崩壊(がけ崩れ)	H22.1.29	第70号	2.02	0.89	
909	105-II-1303	大原小山沢口	大原	急傾斜地の崩壊(がけ崩れ)	H22.1.29	第70号	0.65	0.39	
910	105-II-1362	大原重り沢	大原	急傾斜地の崩壊(がけ崩れ)	H22.1.29	第70号	0.41	0.21	
911	105-II-1363	大原ヒデジマB	大原	急傾斜地の崩壊(がけ崩れ)	H22.1.29	第70号	2.38	1.43	
912	105-II-1365	大原長戸路B	大原	急傾斜地の崩壊(がけ崩れ)	H22.1.29	第70号	1.87	1.11	
913	105-II-1366	大原仏根沢	大原	急傾斜地の崩壊(がけ崩れ)	H22.1.29	第70号	2.01	0.89	
914	105-II-1367	大原上ヶ谷戸D	大原	急傾斜地の崩壊(がけ崩れ)	H22.1.29	第70号	1.93	0.97	
915	105-II-1368	大原中アブ	大原	急傾斜地の崩壊(がけ崩れ)	H22.1.29	第70号	1.22	0.64	
916	105-II-1369	大原小丹沢B	大原	急傾斜地の崩壊(がけ崩れ)	H22.1.29	第70号	1.30	0.71	
917	105-II-1370	大原小丹沢A	大原	急傾斜地の崩壊(がけ崩れ)	H22.1.29	第70号	0.21	0.10	
918	201-I-129	小丹沢	大原	土石流	H22.1.29	第69号	4.22	0.01	
919	201-I-130	谷沢	大原	土石流	H22.1.29	第69号	1.49	0.02	
920	201-I-131	沢奥沢	大原	土石流	H22.1.29	第69号	4.38	-	
921	201-I-132	観音沢	大原	土石流	H22.1.29	第69号	3.60	0.02	
922	201-I-133	只間沢	大原	土石流	H22.1.29	第69号	1.04	0.11	
923	201-I-134	秀島沢	大原	土石流	H22.1.29	第69号	0.91	0.01	
924	201-II-081	釜戸沢	大原	土石流	H22.1.29	第69号	1.61	-	
925	201-II-097	上森沢	大原	土石流	H22.1.29	第69号	0.60	-	
926	201-II-098	小山沢	大原	土石流	H22.1.29	第69号	2.75	0.05	
927	201-II-099	ウツギ沢	大原	土石流	H22.1.29	第69号	0.66	0.01	
928	201-II-100	湯沢	大原	土石流	H22.1.29	第69号	0.46	0.01	
929	201-II-101	天神森橋沢	大原	土石流	H22.1.29	第69号	2.50	0.03	
930	201-II-102	宮ノ沢	大原	土石流	H22.1.29	第69号	4.16	0.02	
931	201-II-103	矢先沢	大原	土石流	H22.1.29	第69号	0.74	0.21	
932	201-II-106	東秀島沢	大原	土石流	H22.1.29	第69号	1.18	0.06	
933	105-II-1407	小瀬戸板谷島	富厚里	急傾斜地の崩壊(がけ崩れ)	H26.3.28	第301号	2.13	1.12	富厚里
934	201-I-293	西又川	富厚里	土石流	H26.3.28	第300号	4.02	0.07	
935	201-I-115	上富沢	富沢	土石流	H27.3.31	第283号	1.01	-	富沢
936	201-I-116	西川沢	富沢	土石流	H27.3.31	第283号	3.18	0.002	
937	201-I-117	中富沢	富沢	土石流	H27.3.31	第283号	5.66	0.003	
938	201-I-118	東富沢	富沢	土石流	H27.3.31	第283号	4.95	0.02	
939	201-I-119	青ノ木沢	富沢	土石流	H27.3.31	第283号	4.88	-	中薬科
940	201-I-120	富厚里北沢	富厚里	土石流	H27.3.31	第283号	2.65	0.02	
941	201-I-121	荒沢川	富厚里	土石流	H27.3.31	第283号	15.32	-	
942	201-I-122	富厚里西沢	富厚里	土石流	H27.3.31	第283号	3.94	-	
943	201-I-123	保ヶ沢川	富厚里	土石流	H27.3.31	第283号	9.42	-	富沢
944	201-II-079	市本沢	富沢	土石流	H27.3.31	第283号	3.10	-	
945	201-II-080	西川下沢	富沢	土石流	H27.3.31	第283号	6.29	0.03	奈良間
946	201-II-082	奈良間沢	奈良間	土石流	H27.3.31	第283号	1.25	-	
947	201-II-104	東富厚里上沢	富厚里	土石流	H27.3.31	第283号	4.74	0.05	富厚里
948	201-II-105	東富厚里下沢	富厚里	土石流	H27.3.31	第283号	3.35	0.02	
949	201-II-107	富厚里変電所沢	富厚里	土石流	H27.3.31	第283号	2.05	0.06	
950	105-I-2873	富厚里小林新田	富厚里	急傾斜地の崩壊(がけ崩れ)	H27.3.6	第143号	5.45	3.49	
951	105-II-1412	富厚里塩沢A	富厚里	急傾斜地の崩壊(がけ崩れ)	H27.3.6	第143号	6.28	4.29	
952	105-II-1411	富厚里塩沢B	富厚里	急傾斜地の崩壊(がけ崩れ)	H27.3.6	第143号	2.29	1.36	
953	105-III-0368	富厚里杉沢口	富厚里	急傾斜地の崩壊(がけ崩れ)	H27.3.6	第143号	5.79	3.21	
954	105-II-1408	富厚里山栗原	富厚里	急傾斜地の崩壊(がけ崩れ)	H27.3.6	第143号	4.72	3.20	
955	105-II-1409	富厚里丸山	富厚里	急傾斜地の崩壊(がけ崩れ)	H27.3.6	第143号	5.78	3.30	
956	105-II-1410	富厚里六兵衛家下	富厚里	急傾斜地の崩壊(がけ崩れ)	H27.3.6	第143号	3.45	1.69	
957	105-I-3626	富厚里水神原	富厚里	急傾斜地の崩壊(がけ崩れ)	H27.3.6	第143号	9.84	6.97	富沢
958	105-III-0367	富厚里八重ヶ瀬	富厚里	急傾斜地の崩壊(がけ崩れ)	H27.3.6	第143号	2.27	1.45	
959	105-I-1216	富厚里クルマ沢	富厚里	急傾斜地の崩壊(がけ崩れ)	H27.3.6	第143号	5.76	3.74	
960	105-I-1215	奈良間家ノ上	奈良間	急傾斜地の崩壊(がけ崩れ)	H27.3.6	第143号	8.65	4.02	
961	105-II-1307	富沢島尻	富沢	急傾斜地の崩壊(がけ崩れ)	H27.3.6	第143号	9.58	6.18	
962	105-II-1306	富沢元川原	富沢	急傾斜地の崩壊(がけ崩れ)	H27.3.6	第143号	0.34	0.04	
963	105-I-1213	富沢宮島	富沢	急傾斜地の崩壊(がけ崩れ)	H27.3.6	第143号	2.76	0.95	
964	105-III-0388	富沢杉ノ木原	富沢	急傾斜地の崩壊(がけ崩れ)	H27.3.6	第143号	13.11	8.39	
965	105-III-0387	富沢西川	富沢	急傾斜地の崩壊(がけ崩れ)	H27.3.6	第143号	8.14	5.86	
966	105-I-2884	富沢家の上A	富沢	急傾斜地の崩壊(がけ崩れ)	H27.3.6	第143号	3.44	1.86	
967	105-I-1212	富沢家の上B	富沢	急傾斜地の崩壊(がけ崩れ)	H27.3.6	第143号	3.44	1.86	
968	105-II-1304	富沢山ノ神沢	富沢	急傾斜地の崩壊(がけ崩れ)	H27.3.6	第143号	1.55	0.68	水見色
969	105-II-1305	富沢野原	富沢	急傾斜地の崩壊(がけ崩れ)	H27.3.6	第143号	0.83	0.41	
970	105-I-1188	富沢道上	富沢	急傾斜地の崩壊(がけ崩れ)	H27.3.6	第143号	7.96	5.23	
971	105-I-1189	富沢オオカント	富沢	急傾斜地の崩壊(がけ崩れ)	H27.3.6	第143号	2.69	1.47	
972	201-I-124	殿奥沢	水見色	土石流	H28.1.8	第17号	4.38	0.12	
973	201-I-125	水見色寺奥沢	水見色	土石流	H28.1.8	第17号	9.33	0.01	
974	201-I-126	西谷東沢	水見色	土石流	H28.1.8	第17号	12.44	0.03	
975	201-I-127	戸谷の沢	水見色	土石流	H28.1.8	第17号	11.28	-	
976	201-I-128	柿ノ畑沢	水見色	土石流	H28.1.8	第17号	7.51	-	
977	201-II-083	上山ノ神平沢	水見色	土石流	H28.1.8	第17号	1.84	0.04	
978	201-II-084	北山ノ神平沢	水見色	土石流	H28.1.8	第17号	2.22	0.01	
979	201-II-085	滝金沢	水見色	土石流	H28.1.8	第17号	2.29	0.16	
980	201-II-086	中山ノ神平沢	水見色	土石流	H28.1.8	第17号	2.51	0.03	
981	201-II-087	山中橋沢	水見色	土石流	H28.1.8	第17号	1.44	-	







## 土砂災害(特別)警戒区域一覧 &lt;養 区&gt;

(令和6年3月31日現在) 建設政策課

箇所番号	区域名	所在地 (養区)	自然現象名	指定年月日	県告示番号	警戒区域 【イエロー】 (ha)	特別警戒区域 【レッド】 (ha)	自治会 連合会名	自治会・ 町内会名	
1161	201-I-106	カマブタ川	黒俣	土石流	H28.3.29	第434号	2.79	0.04	清 沢	
1162	201-I-107	カマブタ南沢	黒俣	土石流	H28.3.29	第434号	3.66	-		
1163	201-I-108	粟尾沢川	黒俣	土石流	H28.3.29	第434号	0.55	-		中 村
1164	201-I-109	堂ノ沢	相俣	土石流	H28.3.29	第434号	1.14	-		
1165	201-I-110	上相俣西沢	相俣	土石流	H28.3.29	第434号	0.55	0.01		上相俣
1166	201-I-111	上相俣南沢	相俣	土石流	H28.3.29	第434号	2.71	0.01		
1167	201-I-112	下相俣西沢	相俣	土石流	H28.3.29	第434号	3.19	0.05		
1168	201-I-113	下相俣中沢	相俣	土石流	H28.3.29	第434号	0.65	-		下相俣
1169	201-I-114	下相俣北沢	相俣	土石流	H28.3.29	第434号	1.03	0.04		
1170	201-II-067	カキン沢川	小島	土石流	H28.3.29	第434号	0.82	-		小 島
1171	201-II-068	本村沢	鍵穴	土石流	H28.3.29	第434号	0.99	-		鍵 穴
1172	201-II-069	西寺島沢	鍵穴	土石流	H28.3.29	第434号	0.25	0.005		
1173	201-II-070	大崩沢川	坂本	土石流	H28.3.29	第434号	1.30	0.04		坂 本
1174	201-II-071	東寺島沢	寺島	土石流	H28.3.29	第434号	0.76	-		寺 島
1175	201-II-072	中寺島沢	寺島	土石流	H28.3.29	第434号	1.15	-		赤 沢
1176	201-II-073	中ノ沢南沢	赤沢	土石流	H28.3.29	第434号	1.23	-		中 村
1177	201-II-074	橋爪沢川	黒俣	土石流	H28.3.29	第434号	0.30	-		久能尾
1178	201-II-075	戸平沢	黒俣	土石流	H28.3.29	第434号	1.06	0.03		下相俣
1179	201-II-076	上和田沢	黒俣	土石流	H28.3.29	第434号	1.11	0.01	遠藤新田	
1180	201-II-077	尾沢渡沢	黒俣	土石流	H28.3.29	第434号	1.29	-	小塚ヶ谷	
1181	201-II-078	下相俣東沢	相俣	土石流	H28.3.29	第434号	0.20	0.01	内 牧	
1182	201-I-059	川ノ沢	中ノ郷	土石流	H27.3.31	第284号	2.72	0.03	西ヶ谷	
1183	201-I-060	村上沢	中ノ郷	土石流	H27.3.31	第284号	5.16	0.04	中ノ郷	
1184	201-I-061	中ノ郷沢	中ノ郷	土石流	H27.3.31	第284号	3.77	-	中ノ郷	
1185	201-I-062	小塚ヶ谷沢	中ノ郷	土石流	H27.3.31	第284号	3.12	0.04	内 牧	
1186	201-I-073	内牧上沢	内牧	土石流	H27.3.31	第284号	2.60	0.02	西ヶ谷	
1187	201-I-074	内牧西上沢	内牧	土石流	H27.3.31	第284号	2.99	0.06	中ノ郷	
1188	201-I-075	内牧東上沢	内牧	土石流	H27.3.31	第284号	2.66	0.02	中ノ郷	
1189	201-I-076	内牧東下沢	幸庵新田	土石流	H27.3.31	第284号	2.98	0.01	中ノ郷	
1190	201-I-077	寺門前沢	西ヶ谷	土石流	H27.3.31	第284号	6.83	0.02	内 牧	
1191	201-I-078	中ノ郷西沢	中ノ郷	土石流	H27.3.31	第284号	2.89	0.03	西ヶ谷	
1192	201-I-079	中ノ郷東沢	中ノ郷	土石流	H27.3.31	第284号	4.05	-	中ノ郷	
1193	201-I-080	滝ヶ谷沢	中ノ郷	土石流	H27.3.31	第284号	2.50	0.005	中ノ郷	
1194	201-I-081	滝ヶ谷南沢	中ノ郷	土石流	H27.3.31	第284号	1.78	0.005	内 牧	
1195	201-I-082	池ヶ谷沢	内牧	土石流	H27.3.31	第284号	2.73	0.01	内宮町	
1196	201-II-050	西上内牧沢	内牧	土石流	H27.3.31	第284号	2.56	0.01	内 牧	
1197	201-II-051	北上内牧沢	内牧	土石流	H27.3.31	第284号	1.71	0.003	内 牧	
1198	201-II-052	西中内牧沢	内牧	土石流	H27.3.31	第284号	1.97	-	内 牧	
1199	201-II-053	北中内牧沢	内牧	土石流	H27.3.31	第284号	1.08	0.01	内 牧	
1200	201-II-054	北下内牧沢	内牧	土石流	H27.3.31	第284号	1.70	0.01	内 牧	
1201	201-II-055	内牧中沢	内牧	土石流	H27.3.31	第284号	1.73	0.01	内 牧	
1202	201-II-056	内牧南沢	内牧	土石流	H27.3.31	第284号	2.02	0.01	内 牧	
1203	201-II-057	結成時沢	内牧	土石流	H27.3.31	第284号	2.42	-	西ヶ谷	
1204	201-II-058	西ヶ谷北沢	西ヶ谷	土石流	H27.3.31	第284号	3.00	0.01	西ヶ谷	
1205	201-II-059	西ヶ谷南沢	西ヶ谷	土石流	H27.3.31	第284号	3.14	0.004	西ヶ谷	
1206	201-II-060	居村沢	中ノ郷	土石流	H27.3.31	第284号	2.30	0.02	中ノ郷	
1207	201-III-005	居村南沢	中ノ郷	土石流	H27.3.31	第284号	2.57	-	中ノ郷	
1208	201-III-006	東上内牧沢	内牧	土石流	H27.3.31	第284号	1.80	0.06	内 牧	
1209	105-II-1018	西ヶ谷上奥	西ヶ谷	急傾斜地の崩壊(がけ崩れ)	H27.3.20	第190号	15.38	8.09	安 倍 口	
1210	105-II-1241	西ヶ谷エサイ	西ヶ谷	急傾斜地の崩壊(がけ崩れ)	H27.3.20	第190号	0.76	0.31		
1211	105-I-3599	西ヶ谷大道上	西ヶ谷	急傾斜地の崩壊(がけ崩れ)	H27.3.20	第190号	4.00	3.00		西ヶ谷
1212	105-I-1151	西ヶ谷西口	西ヶ谷	急傾斜地の崩壊(がけ崩れ)	H27.3.20	第190号	5.01	2.14		
1213	105-II-1240	西ヶ谷下屋敷	西ヶ谷	急傾斜地の崩壊(がけ崩れ)	H27.3.20	第190号	1.28	0.75		
1214	105-II-1239	西ヶ谷下山	西ヶ谷	急傾斜地の崩壊(がけ崩れ)	H27.3.20	第190号	6.58	3.45		
1215	105-II-1244	幸庵新田元屋敷A	西ヶ谷	急傾斜地の崩壊(がけ崩れ)	H27.3.20	第190号	2.37	1.07		
1216	105-II-1245	幸庵新田元屋敷B	西ヶ谷	急傾斜地の崩壊(がけ崩れ)	H27.3.20	第190号	2.93	1.40		
1217	105-II-1247	内牧キャウダイヤトA	内牧	急傾斜地の崩壊(がけ崩れ)	H27.3.20	第190号	10.00	6.02		
1218	105-II-1248	内牧キャウダイヤトB	内牧	急傾斜地の崩壊(がけ崩れ)	H27.3.20	第190号	4.63	2.66		
1219	105-II-1249	内牧キャウダイヤトC	内牧	急傾斜地の崩壊(がけ崩れ)	H27.3.20	第190号	0.56	0.18		
1220	105-II-1250	内牧ヒロガイド	内牧	急傾斜地の崩壊(がけ崩れ)	H27.3.20	第190号	0.50	0.17		
1221	105-II-1251	内牧牛房ヶ谷A	内牧	急傾斜地の崩壊(がけ崩れ)	H27.3.20	第190号	2.29	0.91		
1222	105-II-1260	内牧牛房ヶ谷B	内牧	急傾斜地の崩壊(がけ崩れ)	H27.3.20	第190号	14.55	8.39		
1223	105-I-1150	内牧セイチA	内牧	急傾斜地の崩壊(がけ崩れ)	H27.3.20	第190号	8.00	5.95		
1224	105-II-1257	内牧セイチB	内牧	急傾斜地の崩壊(がけ崩れ)	H27.3.20	第190号	1.09	0.41		
1225	105-II-1256	内牧セイチC	内牧	急傾斜地の崩壊(がけ崩れ)	H27.3.20	第190号	1.03	0.56		
1226	105-II-1258	内牧セイチD	内牧	急傾斜地の崩壊(がけ崩れ)	H27.3.20	第190号	1.46	0.26		
1227	105-I-1149	内牧マモノ上	内牧	急傾斜地の崩壊(がけ崩れ)	H27.3.20	第190号	4.93	1.08	内 牧	
1228	105-I-3603	内牧サビヤA	内牧	急傾斜地の崩壊(がけ崩れ)	H27.3.20	第190号	5.35	3.60		
1229	105-II-1259	内牧サビヤB	内牧	急傾斜地の崩壊(がけ崩れ)	H27.3.20	第190号	2.96	1.61		
1230	105-I-1148	内牧門村A	内牧	急傾斜地の崩壊(がけ崩れ)	H27.3.20	第190号	2.90	1.49		
1231	105-III-0349	内牧門村B	内牧	急傾斜地の崩壊(がけ崩れ)	H27.3.20	第190号	3.70	1.86		
1232	105-III-0348	内牧門村C	内牧	急傾斜地の崩壊(がけ崩れ)	H27.3.20	第190号	0.68	0.36		
1233	105-II-1261	内牧門村D	内牧	急傾斜地の崩壊(がけ崩れ)	H27.3.20	第190号	9.00	5.99		
1234	105-II-1263	内牧門村E	内牧	急傾斜地の崩壊(がけ崩れ)	H27.3.20	第190号	9.32	6.09		
1235	105-II-1262	内牧門村F	内牧	急傾斜地の崩壊(がけ崩れ)	H27.3.20	第190号	2.29	1.39		
1236	105-II-1254	内牧門村G	内牧	急傾斜地の崩壊(がけ崩れ)	H27.3.20	第190号	1.14	0.55		
1237	105-II-1255	内牧門村H	内牧	急傾斜地の崩壊(がけ崩れ)	H27.3.20	第190号	0.65	-		
1238	105-I-1147	内牧門村I	内牧	急傾斜地の崩壊(がけ崩れ)	H27.3.20	第190号	3.88	1.75		
1239	105-I-1146	内牧宮川	内牧	急傾斜地の崩壊(がけ崩れ)	H27.3.20	第190号	17.39	12.84		

## 土砂災害(特別)警戒区域一覧 &lt;養 区&gt;

(令和6年3月31日現在) 建設政策課

箇所番号	区域名	所在地 (養区)	自然現象名	指定年月日	県告示番号	警戒区域 【イエロー】 (ha)	特別警戒区域 【レッド】 (ha)	自治会 連合会名	自治会・ 町内会名
1240	105-II-1253	内牧キセ川A	内牧	急傾斜地の崩壊(がけ崩れ)	H27.3.20	第190号	15.22	9.23	内牧
1241	105-II-1017	内牧キセ川B	内牧	急傾斜地の崩壊(がけ崩れ)	H27.3.20	第190号	3.57	2.08	
1242	105-II-1252	内牧サイホウジ	内牧	急傾斜地の崩壊(がけ崩れ)	H27.3.20	第190号	1.71	0.40	
1243	105-I-1145	内牧テラガヤ	内牧	急傾斜地の崩壊(がけ崩れ)	H27.3.20	第190号	15.46	9.36	
1244	105-I-3600	幸庵新田向山	幸庵新田	急傾斜地の崩壊(がけ崩れ)	H27.3.20	第190号	3.19	1.42	
1245	150-I-1144	内牧内宮A	内牧	急傾斜地の崩壊(がけ崩れ)	H27.3.20	第190号	2.06	0.80	
1246	105-I-1143	内牧内宮B	内牧	急傾斜地の崩壊(がけ崩れ)	H27.3.20	第190号	2.80	1.75	
1247	105-I-1142	内牧池ノ谷	内牧	急傾斜地の崩壊(がけ崩れ)	H27.3.20	第190号	3.17	1.66	
1248	105-II-0064	中ノ郷滝ヶ谷A	中ノ郷	急傾斜地の崩壊(がけ崩れ)	H27.3.20	第190号	1.62	0.28	
1249	105-I-3601	内牧内宮C	内牧	急傾斜地の崩壊(がけ崩れ)	H27.3.20	第190号	0.40	0.14	
1250	105-I-3602	内牧内宮D	内牧	急傾斜地の崩壊(がけ崩れ)	H27.3.20	第190号	0.34	0.12	
1251	105-II-1246	内牧外宮	内牧	急傾斜地の崩壊(がけ崩れ)	H27.3.20	第190号	0.39	0.10	
1252	105-I-1141	中ノ郷滝ヶ谷B	中ノ郷	急傾斜地の崩壊(がけ崩れ)	H27.3.20	第190号	4.46	2.17	
1253	105-I-1140	中ノ郷滝ヶ谷C	中ノ郷	急傾斜地の崩壊(がけ崩れ)	H27.3.20	第190号	1.93	0.20	
1254	105-III-0347	中ノ郷不動沢A	中ノ郷	急傾斜地の崩壊(がけ崩れ)	H27.3.20	第190号	1.42	0.66	
1255	105-II-1242	中ノ郷不動産B	中ノ郷	急傾斜地の崩壊(がけ崩れ)	H27.3.20	第190号	1.33	0.68	
1256	105-II-1243	中ノ郷不動産C	中ノ郷	急傾斜地の崩壊(がけ崩れ)	H27.3.20	第190号	3.20	1.36	
1257	105-III-0290	中ノ郷居村A	中ノ郷	急傾斜地の崩壊(がけ崩れ)	H27.3.20	第190号	5.32	2.58	
1258	105-II-1237	中ノ郷居村B	中ノ郷	急傾斜地の崩壊(がけ崩れ)	H27.3.20	第190号	3.31	1.97	
1259	105-II-1236	中ノ郷居村C	中ノ郷	急傾斜地の崩壊(がけ崩れ)	H27.3.20	第190号	0.44	0.16	
1260	105-I-1139	中ノ郷居村D	中ノ郷	急傾斜地の崩壊(がけ崩れ)	H27.3.20	第190号	2.97	0.77	
1261	105-I-1138	中ノ郷居村E	中ノ郷	急傾斜地の崩壊(がけ崩れ)	H27.3.20	第190号	1.43	0.37	
1262	105-II-1235	中ノ郷和田A	中ノ郷	急傾斜地の崩壊(がけ崩れ)	H27.3.20	第190号	0.14	0.03	
1263	105-III-0346	中ノ郷和田B	中ノ郷	急傾斜地の崩壊(がけ崩れ)	H27.3.20	第190号	1.43	0.54	
1264	105-I-3598	中ノ郷和田C	中ノ郷	急傾斜地の崩壊(がけ崩れ)	H27.3.20	第190号	1.08	0.48	
1265	105-II-1234	中ノ郷小塚ヶ谷A	中ノ郷	急傾斜地の崩壊(がけ崩れ)	H27.3.20	第190号	2.04	0.93	
1266	105-I-1137	中ノ郷小塚ヶ谷B	中ノ郷	急傾斜地の崩壊(がけ崩れ)	H27.3.20	第190号	1.97	0.77	
1267	105-I-1136	中ノ郷村上A	中ノ郷	急傾斜地の崩壊(がけ崩れ)	H27.3.20	第190号	2.95	0.52	
1268	105-II-1076	中ノ郷村上B	中ノ郷	急傾斜地の崩壊(がけ崩れ)	H27.3.20	第190号	1.70	0.87	
1269	105-I-1135	中ノ郷村上C	中ノ郷	急傾斜地の崩壊(がけ崩れ)	H27.3.20	第190号	2.43	0.57	
1270	105-I-1134	中ノ郷寺川	中ノ郷	急傾斜地の崩壊(がけ崩れ)	H27.3.20	第190号	4.58	3.47	
1271	201-I-135	谷津団地沢	谷津	土石流	H27.3.31	第285号	1.83	0.01	
1272	201-I-136	御園沢	谷津	土石流	H27.3.31	第285号	2.05	0.04	
1273	201-I-139	一色東沢	新聞	土石流	H27.3.31	第285号	1.73	0.02	
1274	201-I-140	久住沢	新聞	土石流	H27.3.31	第285号	1.89	-	
1275	201-I-141	宮前西沢	新聞	土石流	H27.3.31	第285号	1.26	-	
1276	201-I-142	大沢沢	新聞	土石流	H27.3.31	第285号	2.85	0.02	
1277	201-I-143	宮前南沢	新聞	土石流	H27.3.31	第285号	0.74	0.02	
1278	201-I-144	大沢口沢	新聞	土石流	H27.3.31	第285号	2.19	0.03	
1279	201-I-145	月々谷沢	新聞	土石流	H27.3.31	第285号	3.07	0.03	
1280	201-I-146	楠谷沢	新聞	土石流	H27.3.31	第285号	3.72	0.05	
1281	201-II-109	谷津川	谷津	土石流	H27.3.31	第285号	2.50	0.05	
1282	201-II-110	谷津川左支川	谷津	土石流	H27.3.31	第285号	1.40	0.001	
1283	201-II-111	東谷津沢	谷津	土石流	H27.3.31	第285号	1.36	0.01	
1284	201-II-122	上一色沢	新聞	土石流	H27.3.31	第285号	1.09	0.03	
1285	201-II-123	打越橋沢	新聞	土石流	H27.3.31	第285号	1.51	0.01	
1286	201-II-124	一色西沢	新聞	土石流	H27.3.31	第285号	1.11	0.04	
1287	201-II-125	大野田上沢	新聞	土石流	H27.3.31	第285号	1.40	0.02	
1288	201-II-126	中村沢	新聞	土石流	H27.3.31	第285号	0.96	0.06	
1289	201-II-127	寺奥北沢	新聞	土石流	H27.3.31	第285号	2.40	-	
1290	201-II-128	寺奥沢	新聞	土石流	H27.3.31	第285号	4.03	0.03	
1291	201-II-129	見性寺沢	新聞	土石流	H27.3.31	第285号	3.08	-	
1292	105-II-1353	新聞見性寺前	新聞	急傾斜地の崩壊(がけ崩れ)	H27.3.31	第286号	2.19	1.25	
1293	105-II-1352	新聞楠ヶ谷A	新聞	急傾斜地の崩壊(がけ崩れ)	H27.3.31	第286号	1.08	0.54	
1294	105-II-1349	新聞楠ヶ谷B	新聞	急傾斜地の崩壊(がけ崩れ)	H27.3.31	第286号	1.47	0.76	
1295	105-II-1351	新聞楠ヶ谷C	新聞	急傾斜地の崩壊(がけ崩れ)	H27.3.31	第286号	0.44	0.30	
1296	105-II-1350	新聞楠ヶ谷D	新聞	急傾斜地の崩壊(がけ崩れ)	H27.3.31	第286号	1.50	0.85	
1297	105-II-1348	新聞小楠ヶ谷	新聞	急傾斜地の崩壊(がけ崩れ)	H27.3.31	第286号	2.96	1.75	
1298	105-III-0356	新聞源田川A	新聞	急傾斜地の崩壊(がけ崩れ)	H27.3.31	第286号	3.75	2.80	
1299	105-II-1347	新聞源田川B	新聞	急傾斜地の崩壊(がけ崩れ)	H27.3.31	第286号	3.52	2.13	
1300	105-I-1162	新聞源田川C	新聞	急傾斜地の崩壊(がけ崩れ)	H27.3.31	第286号	7.73	2.72	
1301	105-I-1163	新聞月々谷	新聞	急傾斜地の崩壊(がけ崩れ)	H27.3.31	第286号	6.13	3.55	
1302	105-I-0066	新聞大沢口	新聞	急傾斜地の崩壊(がけ崩れ)	H27.3.31	第286号	3.43	2.20	
1303	105-III-0355	新聞久住沢	新聞	急傾斜地の崩壊(がけ崩れ)	H27.3.31	第286号	18.73	11.05	
1304	105-I-1164	新聞イナリ	新聞	急傾斜地の崩壊(がけ崩れ)	H27.3.31	第286号	16.62	10.13	
1305	105-I-1165	新聞一色	新聞	急傾斜地の崩壊(がけ崩れ)	H27.3.31	第286号	1.67	0.36	
1306	105-I-1166	新聞打越	新聞	急傾斜地の崩壊(がけ崩れ)	H27.3.31	第286号	1.41	1.00	
1307	105-I-2885	新聞奥山	新聞	急傾斜地の崩壊(がけ崩れ)	H27.3.31	第286号	11.54	6.73	
1308	105-II-1358	新聞大野田	新聞	急傾斜地の崩壊(がけ崩れ)	H27.3.31	第286号	20.93	13.95	
1309	105-II-1357	新聞中村	新聞	急傾斜地の崩壊(がけ崩れ)	H27.3.31	第286号	1.04	-	
1310	105-I-1167	新聞都沢	新聞	急傾斜地の崩壊(がけ崩れ)	H27.3.31	第286号	5.71	2.41	
1311	105-II-1356	新聞宮島A	新聞	急傾斜地の崩壊(がけ崩れ)	H27.3.31	第286号	5.67	2.75	
1312	105-II-1354	新聞宮島B	新聞	急傾斜地の崩壊(がけ崩れ)	H27.3.31	第286号	1.15	0.53	
1313	105-II-1355	新聞宮島C	新聞	急傾斜地の崩壊(がけ崩れ)	H27.3.31	第286号	2.37	1.44	
1314	105-I-1168	新聞和田A	新聞	急傾斜地の崩壊(がけ崩れ)	H27.3.31	第286号	1.68	0.35	
1315	105-II-1346	新聞和田B	新聞	急傾斜地の崩壊(がけ崩れ)	H27.3.31	第286号	2.59	1.37	









## 土砂災害(特別)警戒区域一覧 &lt; 葵 区 &gt;

(令和6年3月31日現在) 建設政策課

箇所番号	区域名	所在地 (葵区)	自然現象名	指定年月日	県告示番号	警戒区域 【イエロー】 (ha)	特別警戒区域 【レッド】 (ha)	自治会 連合会名	自治会・ 町内会名
1654	105-S-0449	小布杉平戸A	急傾斜地の崩壊(がけ崩れ)	R2.3.13	第183号	0.40	0.27	中薬科	小布杉
1655	105-S-0450	小布杉凡天A	急傾斜地の崩壊(がけ崩れ)	R2.3.13	第183号	0.27	0.08		
1656	105-S-0453	小布杉海道端	急傾斜地の崩壊(がけ崩れ)	R2.3.13	第183号	3.73	2.42		
1657	105-S-0454	小布杉家廻り	急傾斜地の崩壊(がけ崩れ)	R2.3.13	第183号	0.58	0.19	梅ヶ島	戸持
1658	105-S-0234	梅ヶ島東峰B	急傾斜地の崩壊(がけ崩れ)	R2.3.13	第183号	0.27	0.08		
1659	105-S-0239	梅ヶ島花崎B	急傾斜地の崩壊(がけ崩れ)	R2.3.13	第183号	0.91	0.65		
1660	105-S-0240	梅ヶ島大代B	急傾斜地の崩壊(がけ崩れ)	R2.3.13	第183号	4.15	2.97		
1661	105-S-0244	梅ヶ島大下	急傾斜地の崩壊(がけ崩れ)	R2.3.13	第183号	0.67	0.30	梅ヶ島	関の沢
1662	105-S-0249	梅ヶ島ヤキクボ	急傾斜地の崩壊(がけ崩れ)	R2.3.13	第183号	0.51	0.28		
1663	105-S-0288	油山ヒカゲ	急傾斜地の崩壊(がけ崩れ)	R2.3.13	第183号	7.47	3.80		
1664	105-S-0227	梅ヶ島栗木沢	急傾斜地の崩壊(がけ崩れ)	R2.3.13	第183号	6.62	4.45	梅ヶ島	戸持
1665	105-S-0230	梅ヶ島夕荷場	急傾斜地の崩壊(がけ崩れ)	R2.3.13	第183号	14.57	11.48		
1666	105-S-0231	梅ヶ島下夕川原	急傾斜地の崩壊(がけ崩れ)	R2.3.13	第183号	13.15	7.60		
1667	105-S-0233	梅ヶ島中尾	急傾斜地の崩壊(がけ崩れ)	R2.3.13	第183号	0.66	0.19		
1668	105-S-0235	梅ヶ島東峰	急傾斜地の崩壊(がけ崩れ)	R2.3.13	第183号	0.73	0.25		
1669	105-S-0237	梅ヶ島下井戸	急傾斜地の崩壊(がけ崩れ)	R2.3.13	第183号	7.00	6.01		
1670	105-S-0243	梅ヶ島本村C	急傾斜地の崩壊(がけ崩れ)	R2.3.13	第183号	0.83	0.27		
1671	105-S-0247	入島中段	急傾斜地の崩壊(がけ崩れ)	R2.3.13	第183号	2.21	1.22		
1672	105-S-0248	入島象頭場	急傾斜地の崩壊(がけ崩れ)	R2.3.13	第183号	2.03	1.32		
1673	105-S-0250	有東木雨作	急傾斜地の崩壊(がけ崩れ)	R2.3.13	第183号	5.86	4.39		
1674	105-S-0253	平野ミヤデン	急傾斜地の崩壊(がけ崩れ)	R2.3.13	第183号	0.32	0.09		
1675	105-S-0254	平野サイコジマ	急傾斜地の崩壊(がけ崩れ)	R2.3.13	第183号	7.91	5.74		
1676	105-S-0477	有東木下島	急傾斜地の崩壊(がけ崩れ)	R2.3.13	第183号	0.61	0.17		
1677	105-S-0447	小布杉ヒツセイ	急傾斜地の崩壊(がけ崩れ)	R2.3.13	第183号	1.68	0.88	中薬科	小布杉
1678	101C-S-001	梅ヶ島沢	土石流	R2.3.13	第193号	9.55	0.06	梅ヶ島	温泉
1679	101C-S-003	横山沢	土石流	R2.3.13	第193号	1.04	-	大河内	横山
1680	101C-S-004	相淵沢	土石流	R2.3.13	第193号	0.56	0.007		
1681	101-S-050	油山沢A	土石流	R2.3.13	第193号	1.25	0.002	松野	油山
1682	101-S-051	油山沢B	土石流	R2.3.13	第193号	2.29	-		
1683	101-S-080	大谷戸下沢	土石流	R2.3.13	第193号	2.81	0.01	安倍口	内牧
1684	101-S-081	大谷戸沢	土石流	R2.3.13	第193号	2.25	0.15		
1685	101-S-086	内牧寺ヶ谷沢	土石流	R2.3.13	第193号	3.97	0.02		
1686	101-S-090	向い屋敷沢	土石流	R2.3.13	第193号	5.71	0.04		
1687	101-S-093	カキン下沢	土石流	R2.3.13	第193号	0.37	0.01	清沢	小島
1688	101-S-109	一色南沢	土石流	R2.3.13	第193号	1.31	0.01	服織西	新聞
1689	101-S-110	大野田下沢	土石流	R2.3.13	第193号	1.35	0.01		
1690	101-S-111	新聞大沢沢	土石流	R2.3.13	第193号	0.96	0.06		
1691	101-S-130	沢草利沢	土石流	R2.3.13	第193号	0.15	0.03	井川	田代
1692	101-S-131	五葉沢	土石流	R2.3.13	第193号	2.38	0.20		
1693	101-S-135	西山沢	土石流	R2.3.13	第193号	4.82	-		
1694	105-I-1160	羽鳥七丁目L	急傾斜地の崩壊(がけ崩れ)	R3.12.21	第929号	6.40	3.83	服織	羽鳥
1695	105-I-1219	飯間山ノ根B	急傾斜地の崩壊(がけ崩れ)	R3.12.21	第929号	2.18	0.84	南薬科	飯間
1696	105-I-1030	松富一丁目A	急傾斜地の崩壊(がけ崩れ)	R3.12.21	第929号	4.17	2.29	賤機南	松富
1697	105-I-1068	蕨野上ノ山	急傾斜地の崩壊(がけ崩れ)	R3.12.21	第929号	1.96	0.87	大河内	蕨野
葵区 計			急傾斜地の崩壊(がけ崩れ)	1,131	箇所	5798.67	1990.45		
			土石流	552	箇所				
			地すべり	14	箇所				



## 土砂災害(特別)警戒区域一覧 &lt;駿河区&gt;

(令和6年3月31日現在) 建設政策課

箇所番号	区域名	所在地 (駿河区)	自然現象名	指定年月日	県告示番号	警戒区域 【イエロー】 (ha)	特別警戒区域 【レッド】 (ha)	自治会 連合会名	自治会・ 町内会名			
1	105-I-1300	有東一丁目B	有東一丁目	急傾斜地の崩壊(がけ崩れ)	H24.3.30	第314号	0.71	0.22	富士見	有東一丁目		
2	105-I-2891	有東一丁目	有東	急傾斜地の崩壊(がけ崩れ)	H24.3.30	第314号	0.24	0.01				
3	105-II-1607	谷田西山坪	国吉田	急傾斜地の崩壊(がけ崩れ)	H24.3.30	第314号	0.40	0.14	東源台	国吉田		
4	105-II-1608	国吉田桃原寺山坪	国吉田	急傾斜地の崩壊(がけ崩れ)	H24.3.30	第314号	0.20	0.05				
5	105-II-1606	谷田諸ヶ谷井口坪	谷田	急傾斜地の崩壊(がけ崩れ)	H24.3.30	第314号	0.44	0.14				
6	105-I-1302	平沢丸山坪	平沢	急傾斜地の崩壊(がけ崩れ)	H24.3.30	第314号	0.71	0.26				
7	105-II-1604	平沢丸山	平沢	急傾斜地の崩壊(がけ崩れ)	H24.3.30	第314号	0.41	0.20	東源台	平沢		
8	105-II-1605	平沢暗り沢	平沢	急傾斜地の崩壊(がけ崩れ)	H24.3.30	第314号	1.63	0.65				
9	105-II-1601	池田細谷坪	池田	急傾斜地の崩壊(がけ崩れ)	H24.3.30	第314号	4.05	1.45	東豊田	池田		
10	105-I-0068	桜ヶ丘	池田	急傾斜地の崩壊(がけ崩れ)	H24.3.30	第314号	0.40	-				
11	105-II-1602	池田南ヶ谷	池田	急傾斜地の崩壊(がけ崩れ)	H24.3.30	第314号	0.32	0.08				
12	201-I-243	大慈悲院川	池田	土石流	H24.3.30	第311号	3.25	0.05	大谷	大谷		
13	201-I-276	南池ノ谷沢	大谷	土石流	H24.3.30	第311号	1.27	0.07				
14	201-I-277	大正寺沢	大谷	土石流	H24.3.30	第311号	2.17	-	大谷	洋光台		
15	201-I-273	古安川	安居	土石流	H24.3.30	第311号	12.13	-				
16	201-I-274	長沢A	安居	土石流	H24.3.30	第311号	10.22	0.37	安居	安居		
17	201-II-295	古安沢	安居	土石流	H24.3.30	第311号	12.13	-				
18	201-I-298	中平松沢	中平松	土石流	H24.3.30	第311号	6.29	0.01				
19	201-II-210	吉田川	平沢	土石流	H24.3.30	第311号	2.53	-				
20	105-II-1603	西平松西平	古宿	急傾斜地の崩壊(がけ崩れ)	H24.3.30	第314号	1.29	0.51	久能	古宿		
21	105-III-0401	古宿前山	古宿	急傾斜地の崩壊(がけ崩れ)	H24.3.30	第314号	3.91	2.23				
22	201-I-272	滝ヶ原川	根古屋	土石流	H24.3.30	第311号	2.27	-			根古屋	根古屋
23	201-I-275	殿谷川	中平松	土石流	H24.3.30	第311号	10.79	-				
24	201-I-294	柳沢	根古屋	土石流	H24.3.30	第311号	1.33	0.03				
25	204-II-224	鍋沢	根古屋	土石流	H24.3.30	第311号	3.73	0.06				
26	201-I-296	長沢B	古宿	土石流	H24.3.30	第311号	7.61	0.01	青沢	中平松		
27	201-I-297	利谷沢	中平松	土石流	H24.3.30	第311号	6.06	0.00				
28	105-I-1232	向敷地家見	向敷地	急傾斜地の崩壊(がけ崩れ)	H25.1.15	第28号	3.15	0.04	長田北	向手越		
29	105-I-1234	向敷地細谷	向敷地	急傾斜地の崩壊(がけ崩れ)	H25.1.15	第28号	5.49	0.61				
30	105-I-1235	向敷地松雲寺前	向敷地	急傾斜地の崩壊(がけ崩れ)	H25.1.15	第28号	2.29	0.82				
31	105-I-1236	向敷地山脇	向敷地	急傾斜地の崩壊(がけ崩れ)	H25.1.15	第28号	1.26	0.44				
32	105-I-1239	向敷地東林寺	向敷地	急傾斜地の崩壊(がけ崩れ)	H25.1.15	第28号	2.95	0.87				
33	105-I-1241	向敷地西山A	向敷地	急傾斜地の崩壊(がけ崩れ)	H25.1.15	第28号	3.43	0.74				
34	105-I-2876	手越下	手越	急傾斜地の崩壊(がけ崩れ)	H20.3.28	第311号	3.02	1.47				
35	105-II-1014	向敷地猿郷	向敷地	急傾斜地の崩壊(がけ崩れ)	H25.1.15	第28号	0.48	0.24				
36	105-II-1383	向敷地吉綱	向敷地	急傾斜地の崩壊(がけ崩れ)	H25.1.15	第28号	1.34	0.59				
37	105-II-1384	向敷地向ヶ谷久保	向敷地	急傾斜地の崩壊(がけ崩れ)	H25.1.15	第28号	0.66	0.24				
38	105-II-1471	向敷地寺ノ上	向敷地	急傾斜地の崩壊(がけ崩れ)	H25.1.15	第28号	1.84	1.17				
39	105-III-0399	向敷地境ノ沢	向敷地	急傾斜地の崩壊(がけ崩れ)	H25.1.15	第28号	0.96	0.59	手越	手越		
40	201-I-168	上向敷地沢	向敷地	土石流	H25.1.11	第14号	2.66	-				
41	201-I-169	中向敷地沢	向敷地	土石流	H25.1.11	第14号	3.50	0.02				
42	201-I-170	下向敷地沢	向敷地	土石流	H25.1.11	第14号	7.18	-				
43	105-I-1237	手越A	手越	急傾斜地の崩壊(がけ崩れ)	H20.3.28	第311号	0.56	0.17	手越	手越		
44	105-I-1238	手越B	手越	急傾斜地の崩壊(がけ崩れ)	H20.3.28	第311号	1.15	0.34				
45	105-I-1240	手越C	手越	急傾斜地の崩壊(がけ崩れ)	H20.3.28	第311号	0.90	0.33				
46	105-I-1242	向敷地西山B	向敷地	急傾斜地の崩壊(がけ崩れ)	H25.1.15	第28号	1.67	0.79	手越、向敷地	手越、向敷地		
47	105-I-1254	丸子みかど町	丸子	急傾斜地の崩壊(がけ崩れ)	H23.3.29	第311号	1.35	0.27				
48	105-I-2879	丸子泉ヶ谷Q	丸子	急傾斜地の崩壊(がけ崩れ)	H23.3.29	第311号	2.12	1.32	みかど町	みかど町		
49	105-I-3629	丸子泉ヶ谷R	丸子	急傾斜地の崩壊(がけ崩れ)	H23.3.29	第311号	2.06	0.98				
50	105-I-3630	丸子泉ヶ谷S	丸子	急傾斜地の崩壊(がけ崩れ)	H23.3.29	第311号	2.40	1.25				
51	201-I-186	三角沢	丸子	土石流	H23.3.29	第310号	2.17	0.03				
52	201-I-187	養福沢	丸子	土石流	H23.3.29	第310号	1.80	0.01	井尻	井尻		
53	105-I-1273	丸子井尻	丸子	急傾斜地の崩壊(がけ崩れ)	H24.3.30	第313号	6.10	2.18				
54	105-II-1454	丸子井尻A	丸子	急傾斜地の崩壊(がけ崩れ)	H24.3.30	第313号	3.11	1.46				
55	105-II-1455	丸子井尻B	丸子	急傾斜地の崩壊(がけ崩れ)	H24.3.30	第313号	1.62	0.79				
56	105-II-1456	丸子井尻C	丸子	急傾斜地の崩壊(がけ崩れ)	H24.3.30	第313号	1.43	0.77	宇津ノ谷	宇津ノ谷		
57	201-I-197	井尻沢	丸子	土石流	H24.3.30	第310号	3.39	0.01				
58	105-I-1263	宇津ノ谷上ノ段	宇津ノ谷	急傾斜地の崩壊(がけ崩れ)	H24.3.30	第312号	3.67	0.17				
59	105-I-1264	宇津ノ谷下小沢	宇津ノ谷	急傾斜地の崩壊(がけ崩れ)	H24.3.30	第312号	2.72	1.49				
60	105-I-1265	宇津ノ谷勝山	宇津ノ谷	急傾斜地の崩壊(がけ崩れ)	H24.3.30	第312号	1.47	0.13				
61	105-I-3639	宇津ノ谷下小沢A	宇津ノ谷	急傾斜地の崩壊(がけ崩れ)	H24.3.30	第312号	4.25	2.91				
62	105-I-3640	宇津ノ谷坂ノ山	宇津ノ谷	急傾斜地の崩壊(がけ崩れ)	H24.3.30	第312号	1.80	0.90				
63	105-I-3641	宇津ノ谷滝ノ谷C	宇津ノ谷	急傾斜地の崩壊(がけ崩れ)	H24.3.30	第312号	0.70	0.24				
64	105-II-1459	宇津ノ谷大黒沢A	宇津ノ谷	急傾斜地の崩壊(がけ崩れ)	H24.3.30	第312号	0.38	0.18				
65	105-II-1460	宇津ノ谷日陰尻	宇津ノ谷	急傾斜地の崩壊(がけ崩れ)	H24.3.30	第312号	1.49	1.00				
66	105-II-1461	宇津ノ谷大黒沢B	宇津ノ谷	急傾斜地の崩壊(がけ崩れ)	H24.3.30	第312号	0.33	0.20	宇津ノ谷	宇津ノ谷		
67	105-II-1462	宇津ノ谷本沢	宇津ノ谷	急傾斜地の崩壊(がけ崩れ)	H24.3.30	第312号	1.11	0.72				
68	105-II-1463	宇津ノ谷滝ノ谷A	宇津ノ谷	急傾斜地の崩壊(がけ崩れ)	H24.3.30	第312号	1.19	0.72				
69	105-II-1464	宇津ノ谷谷ノ奥	宇津ノ谷	急傾斜地の崩壊(がけ崩れ)	H24.3.30	第312号	0.47	0.18				
70	105-II-1465	宇津ノ谷天神沢	宇津ノ谷	急傾斜地の崩壊(がけ崩れ)	H24.3.30	第312号	1.48	0.86				
71	105-II-1466	宇津ノ谷崩山	宇津ノ谷	急傾斜地の崩壊(がけ崩れ)	H24.3.30	第312号	2.95	1.75				
72	105-II-1467	宇津ノ谷平	宇津ノ谷	急傾斜地の崩壊(がけ崩れ)	H24.3.30	第312号	2.37	1.85				
73	105-III-0297	宇津ノ谷滝ノ谷B	宇津ノ谷	急傾斜地の崩壊(がけ崩れ)	H24.3.30	第312号	0.54	0.29				
74	201-I-171	トンネル沢	宇津ノ谷	土石流	H24.3.30	第309号	1.01	-	宇津ノ谷	宇津ノ谷		
75	201-I-172	宇津ノ谷沢	宇津ノ谷	土石流	H24.3.30	第309号	0.88	-				

## 土砂災害(特別)警戒区域一覧 &lt;駿河区&gt;

(令和6年3月31日現在) 建設政策課

箇所番号	区域名	所在地 (駿河区)	自然現象名	指定年月日	県告示番号	警戒区域 【イエロー】 (ha)	特別警戒区域 【レッド】 (ha)	自治会 連合会名	自治会・ 町内会名
76	201-I-173	キブネ沢	丸子	土石流	H24.3.30	第309号	0.86	0.01	宇津ノ谷
77	201-II-159	上宇津ノ谷沢	宇津ノ谷	土石流	H24.3.30	第309号	0.50	-	
78	201-II-161	立沢	丸子	土石流	H24.3.30	第309号	3.80	0.26	
79	105-I-1245	北丸子一丁目D	北丸子	急傾斜地の崩壊(がけ崩れ)	H24.3.30	第313号	3.24	1.57	
80	105-I-1246	丸子小豆川	北丸子	急傾斜地の崩壊(がけ崩れ)	H24.3.30	第313号	1.74	0.90	
81	105-II-1468	北丸子一丁目F	北丸子一丁目	急傾斜地の崩壊(がけ崩れ)	H24.3.30	第313号	64.00	0.23	
82	105-II-1469	北丸子一丁目C	北丸子一丁目	急傾斜地の崩壊(がけ崩れ)	H24.3.30	第313号	1.85	0.77	
83	105-II-1470	北丸子一丁目B	北丸子一丁目	急傾斜地の崩壊(がけ崩れ)	H24.3.30	第313号	1.62	0.71	
84	201-I-207	工業団地沢	丸子	土石流	H24.3.30	第310号	2.14	-	
85	201-I-206	宗小路沢	丸子	土石流	H24.3.30	第310号	6.80	-	
86	105-II-1442	丸子逆沢D	丸子	急傾斜地の崩壊(がけ崩れ)	H24.3.30	第312号	2.19	1.67	
87	201-III-008	北逆川下沢	丸子	土石流	H24.3.30	第309号	6.92	0.01	
88	105-I-1250	丸子井戸沢A	丸子	急傾斜地の崩壊(がけ崩れ)	H20.3.28	第311号	1.24	0.70	
89	105-I-3632	丸子井戸沢B	丸子	急傾斜地の崩壊(がけ崩れ)	H20.3.28	第311号	3.55	2.38	
90	201-II-174	梅園沢	丸子	土石流	H20.3.28	第310号	3.33	0.01	
91	105-I-1270	丸子芹ヶ谷	丸子	急傾斜地の崩壊(がけ崩れ)	H20.3.28	第311号	4.00	-	
92	105-I-1271	丸子芹ヶ谷B	丸子	急傾斜地の崩壊(がけ崩れ)	H20.3.28	第311号	10.12	2.39	
93	105-I-3638	丸子芹ヶ谷D	丸子	急傾斜地の崩壊(がけ崩れ)	H20.3.28	第311号	1.69	0.87	
94	105-II-1457	丸子芹ヶ谷E	丸子	急傾斜地の崩壊(がけ崩れ)	H20.3.28	第311号	3.02	0.71	
95	201-I-195	セリガ谷沢	丸子	土石流	H20.3.28	第310号	3.81	0.02	
96	201-I-196	立川	丸子	土石流	H20.3.28	第310号	2.56	0.05	
97	105-I-1258	丸子大鉦T	丸子	急傾斜地の崩壊(がけ崩れ)	H23.3.29	第311号	1.21	0.39	
98	105-I-1267	丸子舟川	丸子	急傾斜地の崩壊(がけ崩れ)	H24.3.30	第312号	3.02	0.47	
99	105-I-1269	丸子舟川B	丸子	急傾斜地の崩壊(がけ崩れ)	H24.3.30	第312号	5.68	2.63	
100	201-I-181	舟川	丸子	土石流	H24.3.30	第309号	3.95	0.03	
101	201-I-182	舟川横ノ沢	丸子	土石流	H24.3.30	第309号	4.96	0.02	
102	105-I-1244	北丸子一丁目A	北丸子	急傾斜地の崩壊(がけ崩れ)	H24.3.30	第313号	4.08	1.80	
103	105-I-1261	丸子赤目ヶ谷G	丸子	急傾斜地の崩壊(がけ崩れ)	H24.3.30	第312号	2.54	1.25	
104	105-I-3635	丸子赤目ヶ谷F	丸子	急傾斜地の崩壊(がけ崩れ)	H24.3.30	第312号	0.73	0.36	
105	105-II-1441	丸子赤目ヶ谷H	丸子	急傾斜地の崩壊(がけ崩れ)	H24.3.30	第312号	8.90	6.11	
106	201-I-178	ホウロウ沢	丸子	土石流	H24.3.30	第309号	1.78	-	
107	105-I-1260	丸子赤目ヶ谷	丸子	急傾斜地の崩壊(がけ崩れ)	H24.3.30	第312号	2.95	1.94	
108	105-I-3637	丸子赤目ヶ谷D	丸子	急傾斜地の崩壊(がけ崩れ)	H24.3.30	第312号	3.34	2.06	
109	105-III-0374	丸子赤目ヶ谷E	丸子	急傾斜地の崩壊(がけ崩れ)	H24.3.30	第312号	1.70	1.14	
110	201-II-162	赤目ヶ谷北沢	丸子	土石流	H24.3.30	第309号	0.73	0.01	
111	105-I-1268	丸子逆沢	丸子	急傾斜地の崩壊(がけ崩れ)	H24.3.30	第312号	4.56	0.88	
112	105-II-1438	丸子逆沢C	丸子	急傾斜地の崩壊(がけ崩れ)	H24.3.30	第312号	8.54	5.04	
113	105-III-0296	丸子逆川A	丸子	急傾斜地の崩壊(がけ崩れ)	H24.3.30	第312号	2.36	1.35	
114	105-III-0369	丸子逆川B	丸子	急傾斜地の崩壊(がけ崩れ)	H24.3.30	第312号	3.83	2.18	
115	201-I-174	逆川	丸子	土石流	H24.3.30	第309号	2.08	0.01	
116	201-I-175	逆川東沢	丸子	土石流	H24.3.30	第309号	2.11	0.01	
117	201-II-160	逆川西沢	丸子	土石流	H24.3.30	第309号	0.91	0.00	
118	201-III-007	北逆川上沢	丸子	土石流	H24.3.30	第309号	0.30	0.03	
119	105-I-2881	丸子元宿	丸子	急傾斜地の崩壊(がけ崩れ)	H24.3.30	第312号	5.67	3.07	
120	105-I-1248	北丸子一丁目G	北丸子一丁目	急傾斜地の崩壊(がけ崩れ)	H24.3.30	第313号	2.98	1.44	
121	105-I-1249	北丸子二丁目B	北丸子二丁目	急傾斜地の崩壊(がけ崩れ)	H24.3.30	第313号	1.71	0.80	
122	105-I-2877	北丸子二丁目A	丸子	急傾斜地の崩壊(がけ崩れ)	H24.3.30	第313号	1.18	0.44	
123	105-I-3633	北丸子二丁目C	丸子	急傾斜地の崩壊(がけ崩れ)	H24.3.30	第313号	6.30	4.07	
124	201-I-200	戸斗の谷沢	丸子	土石流	H24.3.30	第310号	8.96	0.00	
125	201-I-201	戸斗ノ谷西沢	北丸子二丁目	土石流	H24.3.30	第310号	3.79	0.01	
126	201-I-202	戸斗ノ谷中沢	北丸子二丁目	土石流	H24.3.30	第310号	4.00	0.02	
127	201-I-203	戸斗ノ谷東沢	丸子	土石流	H24.3.30	第310号	4.96	0.04	
128	201-I-204	宗小路南沢	丸子	土石流	H24.3.30	第310号	2.07	0.00	
129	105-I-1259	丸子赤目ヶ谷A	丸子	急傾斜地の崩壊(がけ崩れ)	H24.3.30	第312号	5.44	3.17	
130	105-I-3636	丸子赤目ヶ谷B	丸子	急傾斜地の崩壊(がけ崩れ)	H24.3.30	第312号	1.22	0.66	
131	105-II-1445	丸子赤目ヶ谷C	丸子	急傾斜地の崩壊(がけ崩れ)	H24.3.30	第312号	1.01	0.53	
132	201-I-179	カメヤ西沢	丸子	土石流	H24.3.30	第309号	2.68	0.00	
133	201-I-180	カメヤ沢	丸子	土石流	H24.3.30	第309号	2.58	0.02	
134	105-I-1274	丸子井尻D	丸子	急傾斜地の崩壊(がけ崩れ)	H24.3.30	第313号	4.26	1.99	
135	105-I-1275	寺田向田	寺田	急傾斜地の崩壊(がけ崩れ)	H24.3.30	第313号	6.48	4.12	
136	201-I-198	向田西沢	寺田	土石流	H24.3.30	第310号	2.03	-	
137	201-I-199	向田東沢	寺田	土石流	H24.3.30	第310号	2.29	0.01	
138	105-I-1247	北丸子一丁目E	北丸子	急傾斜地の崩壊(がけ崩れ)	H24.3.30	第313号	3.02	1.52	
139	201-I-205	宗小路東沢	丸子	土石流	H24.3.30	第310号	4.12	0.05	
140	105-I-1266	丸子赤目ヶ谷J	丸子	急傾斜地の崩壊(がけ崩れ)	H24.3.30	第312号	2.26	0.96	
141	105-I-2880	丸子赤目ヶ谷N	丸子	急傾斜地の崩壊(がけ崩れ)	H24.3.30	第312号	0.28	0.06	
142	105-II-1446	丸子赤目ヶ谷I	丸子	急傾斜地の崩壊(がけ崩れ)	H24.3.30	第312号	1.89	1.06	
143	105-II-1447	丸子赤目ヶ谷K	丸子	急傾斜地の崩壊(がけ崩れ)	H24.3.30	第312号	3.10	1.39	
144	105-II-1448	丸子赤目ヶ谷L	丸子	急傾斜地の崩壊(がけ崩れ)	H24.3.30	第312号	0.17	0.04	
145	105-II-1449	丸子赤目ヶ谷M	丸子	急傾斜地の崩壊(がけ崩れ)	H24.3.30	第312号	0.29	8.00	
146	105-II-1450	丸子舟川C	丸子	急傾斜地の崩壊(がけ崩れ)	H24.3.30	第312号	0.23	0.02	
147	201-III-009	赤目ヶ谷南沢	丸子	土石流	H24.3.30	第309号	12.17	0.03	
148	105-I-1251	丸子泉ヶ谷B	丸子	急傾斜地の崩壊(がけ崩れ)	H23.3.29	第311号	0.98	0.33	
149	105-I-1252	丸子泉ヶ谷F	丸子	急傾斜地の崩壊(がけ崩れ)	H23.3.29	第311号	2.04	1.34	

## 土砂災害(特別)警戒区域一覧 &lt;駿河区&gt;

(令和6年3月31日現在) 建設政策課

箇所番号	区域名	所在地 (駿河区)	自然現象名	指定年月日	県告示番号	警戒区域 【イエロー】 (ha)	特別警戒区域 【レッド】 (ha)	自治会 連合会名	自治会・ 町内会名	
150	105-I-1253	丸子泉ヶ谷K	丸子	急傾斜地の崩壊(がけ崩れ)	H23.3.29	第311号	2.51	1.49	泉ヶ谷	
151	105-I-3627	丸子泉ヶ谷L	丸子	急傾斜地の崩壊(がけ崩れ)	H23.3.29	第311号	1.62	1.01		
152	105-I-3628	丸子泉ヶ谷M	丸子	急傾斜地の崩壊(がけ崩れ)	H23.3.29	第311号	0.62	0.28		
153	105-II-1020	丸子泉ヶ谷O	丸子	急傾斜地の崩壊(がけ崩れ)	H23.3.29	第311号	3.13	1.59		
154	105-II-1418	丸子泉ヶ谷E	丸子	急傾斜地の崩壊(がけ崩れ)	H23.3.29	第311号	2.46	1.57		
155	105-II-1419	丸子泉ヶ谷D	丸子	急傾斜地の崩壊(がけ崩れ)	H23.3.29	第311号	1.37	0.85		
156	105-II-1420	丸子泉ヶ谷C	丸子	急傾斜地の崩壊(がけ崩れ)	H23.3.29	第311号	0.32	0.11		
157	105-II-1421	丸子泉ヶ谷I	丸子	急傾斜地の崩壊(がけ崩れ)	H23.3.29	第311号	0.83	0.44		
158	105-II-1422	丸子泉ヶ谷G	丸子	急傾斜地の崩壊(がけ崩れ)	H23.3.29	第311号	1.04	0.62		
159	105-II-1423	丸子泉ヶ谷H	丸子	急傾斜地の崩壊(がけ崩れ)	H23.3.29	第311号	0.65	0.49		
160	105-II-1424	丸子泉ヶ谷J	丸子	急傾斜地の崩壊(がけ崩れ)	H23.3.29	第311号	0.99	0.44		
161	105-II-1425	丸子泉ヶ谷N	丸子	急傾斜地の崩壊(がけ崩れ)	H23.3.29	第311号	2.16	1.09		
162	105-II-1426	丸子泉ヶ谷P	丸子	急傾斜地の崩壊(がけ崩れ)	H23.3.29	第311号	2.30	1.33		
163	105-II-1440	丸子泉ヶ谷A	丸子	急傾斜地の崩壊(がけ崩れ)	H23.3.29	第311号	3.87	2.21		
164	201-I-188	新田川	丸子	土石流	H23.3.29	第310号	3.85	0.00		
165	201-I-189	歎冒院沢	丸子	土石流	H23.3.29	第310号	1.34	0.01		
166	201-I-191	伝平沢B	丸子	土石流	H23.3.29	第310号	1.58	-		
167	201-I-192	小繕川	丸子	土石流	H23.3.29	第310号	2.92	-		
168	201-I-190	伝平沢A	丸子	土石流	H23.3.29	第310号	4.61	0.05		
169	201-II-171	洞ヶ谷沢	丸子	土石流	H23.3.29	第310号	2.61	-		
170	201-II-172	樋ヶ沢	丸子	土石流	H23.3.29	第310号	2.63	0.02		
171	201-II-173	田中沢	丸子	土石流	H23.3.29	第310号	2.86	24.00		
172	105-I-1255	丸子大鉦B	丸子	急傾斜地の崩壊(がけ崩れ)	H23.3.1	第122号	3.38	1.84	長田西	
173	105-I-1256	丸子大鉦A	丸子	急傾斜地の崩壊(がけ崩れ)	H23.3.1	第122号	1.82	0.92		
174	105-I-1257	丸子大鉦	丸子	急傾斜地の崩壊(がけ崩れ)	H23.3.1	第122号	1.85	0.44		
175	105-I-3631	丸子大鉦L	丸子	急傾斜地の崩壊(がけ崩れ)	H23.3.1	第122号	1.21	0.78		
176	105-II-1427	丸子大鉦R	丸子	急傾斜地の崩壊(がけ崩れ)	H23.3.1	第122号	1.14	0.65		
177	105-II-1428	丸子大鉦D	丸子	急傾斜地の崩壊(がけ崩れ)	H23.3.1	第122号	0.27	0.13		
178	105-II-1429	丸子大鉦Q	丸子	急傾斜地の崩壊(がけ崩れ)	H23.3.1	第122号	3.09	1.67		
179	105-II-1430	丸子大鉦P	丸子	急傾斜地の崩壊(がけ崩れ)	H23.3.1	第122号	3.42	1.90		
180	105-II-1431	丸子大鉦F	丸子	急傾斜地の崩壊(がけ崩れ)	H23.3.1	第122号	2.21	1.18		
181	105-II-1432	丸子大鉦H	丸子	急傾斜地の崩壊(がけ崩れ)	H23.3.1	第122号	1.19	0.64		
182	105-II-1433	丸子大鉦N	丸子	急傾斜地の崩壊(がけ崩れ)	H23.3.1	第122号	1.29	1.06		
183	105-II-1434	丸子大鉦K	丸子	急傾斜地の崩壊(がけ崩れ)	H23.3.1	第122号	1.41	1.04		
184	105-II-1435	丸子大鉦J	丸子	急傾斜地の崩壊(がけ崩れ)	H23.3.1	第122号	0.53	0.25		
185	105-II-1436	丸子大鉦M	丸子	急傾斜地の崩壊(がけ崩れ)	H23.3.1	第122号	1.70	1.29		
186	105-II-1437	丸子大鉦I	丸子	急傾斜地の崩壊(がけ崩れ)	H23.3.1	第122号	1.42	0.85		
187	105-II-1453	丸子大鉦S	丸子	急傾斜地の崩壊(がけ崩れ)	H23.3.1	第122号	2.67	1.29		
188	105-III-0371	丸子大鉦G	丸子	急傾斜地の崩壊(がけ崩れ)	H23.3.1	第122号	1.07	0.72		大鉦
189	105-III-0372	丸子大鉦O	丸子	急傾斜地の崩壊(がけ崩れ)	H23.3.1	第122号	1.10	0.83		
190	105-III-0373	丸子大鉦E	丸子	急傾斜地の崩壊(がけ崩れ)	H23.3.1	第122号	2.73	1.36		
191	201-I-183	本沢	丸子	土石流	H23.2.14	第78号	2.84	-		
192	201-I-184	オバン沢	丸子	土石流	H23.2.14	第78号	0.70	0.01		
193	201-I-185	上の沢	丸子	土石流	H23.2.14	第78号	2.45	0.02		
194	201-II-163	さいこ沢	丸子	土石流	H23.2.14	第78号	1.30	0.01		
195	201-II-164	朴の木沢	丸子	土石流	H23.2.14	第78号	1.32	0.03		
196	201-II-165	しだらく沢	丸子	土石流	H23.2.14	第78号	0.85	0.02		
197	201-II-166	柿の木沢	丸子	土石流	H23.2.14	第78号	1.27	0.01		
198	201-II-167	西之谷沢	丸子	土石流	H23.2.14	第78号	4.18	0.07		
199	201-II-168	いっぶ沢	丸子	土石流	H23.2.14	第78号	2.78	-		
200	201-II-169	といのり沢	丸子	土石流	H23.2.14	第78号	3.78	0.02		
201	201-II-170	清流沢	丸子	土石流	H23.2.14	第78号	3.04	0.04		
202	105-I-3634	丸子沢川C	北丸子	急傾斜地の崩壊(がけ崩れ)	H24.3.30	第312号	0.87	0.40	沢川	
203	105-II-1443	丸子沢川A	丸子	急傾斜地の崩壊(がけ崩れ)	H24.3.30	第312号	1.99	0.86		
204	105-II-1444	丸子沢川B	丸子	急傾斜地の崩壊(がけ崩れ)	H24.3.30	第312号	0.34	0.11		
205	201-I-193	丸子沢川	丸子	土石流	H24.3.30	第309号	2.73	-	二軒家	
206	201-I-194	沢川東沢	丸子	土石流	H24.3.30	第309号	2.14	-		
207	105-II-1451	丸子二軒家	丸子	急傾斜地の崩壊(がけ崩れ)	H24.3.30	第312号	0.93	0.35	長田南	
208	105-II-1452	丸子舟川A	丸子	急傾斜地の崩壊(がけ崩れ)	H24.3.30	第312号	4.13	2.31		
209	105-I-1280	小坂ウツギ藪	小坂	急傾斜地の崩壊(がけ崩れ)	H25.1.15	第29号	5.29	0.82		
210	105-I-1281	小坂向海道	小坂	急傾斜地の崩壊(がけ崩れ)	H25.1.15	第29号	4.01	1.71		
211	105-III-0370	小坂洞海道	小坂	急傾斜地の崩壊(がけ崩れ)	H25.1.15	第29号	3.40	2.12		
212	105-I-1282	小坂赤坂A	小坂	急傾斜地の崩壊(がけ崩れ)	H25.1.15	第29号	4.60	0.48		
213	105-I-1282-1	小坂篠川	小坂	急傾斜地の崩壊(がけ崩れ)	H25.1.15	第29号	4.06	2.18		
214	105-I-1282-2	小坂赤坂B	小坂	急傾斜地の崩壊(がけ崩れ)	H25.1.15	第29号	3.79	1.80		
215	105-I-1282-3	小坂塔畑	小坂	急傾斜地の崩壊(がけ崩れ)	H25.1.15	第29号	1.45	0.53		
216	105-I-3644	小坂ミコ川B	小坂	急傾斜地の崩壊(がけ崩れ)	H25.1.15	第29号	4.15	2.81		
217	105-II-1439	小坂ミコ川A	小坂	急傾斜地の崩壊(がけ崩れ)	H25.1.15	第29号	0.70	0.31		
218	105-II-1480	小坂井釜	小坂	急傾斜地の崩壊(がけ崩れ)	H25.1.15	第29号	2.36	1.35		
219	105-II-1481	小坂大林	小坂	急傾斜地の崩壊(がけ崩れ)	H25.1.15	第29号	3.50	2.19		
220	105-II-1482	小坂谷口A	小坂	急傾斜地の崩壊(がけ崩れ)	H25.1.15	第29号	0.74	0.32		
221	105-II-1483	小坂谷口B	小坂	急傾斜地の崩壊(がけ崩れ)	H25.1.15	第29号	0.35	0.13		
222	105-II-1484	小坂谷口C	小坂	急傾斜地の崩壊(がけ崩れ)	H25.1.15	第29号	0.84	0.51		
223	105-II-1485	小坂谷口D	小坂	急傾斜地の崩壊(がけ崩れ)	H25.1.15	第29号	1.09	0.51		
224	105-II-1486	小坂高嵐	小坂	急傾斜地の崩壊(がけ崩れ)	H25.1.15	第29号	0.42	0.21		

## 土砂災害(特別)警戒区域一覧 &lt;駿河区&gt;

(令和6年3月31日現在) 建設政策課

箇所番号	区域名	所在地 (駿河区)	自然現象名	指定年月日	県告示番号	警戒区域 【イエロー】 (ha)	特別警戒区域 【レッド】 (ha)	自治会 連合会名	自治会・ 町内会名
225	105-II-1487	小坂谷口E	小坂	急傾斜地の崩壊(がけ崩れ)	H25.1.15	第29号	0.70	0.32	
226	105-II-1488	小坂坊ノ谷A	小坂	急傾斜地の崩壊(がけ崩れ)	H25.1.15	第29号	0.54	0.24	
227	105-II-1489	小坂坊ノ谷B	小坂	急傾斜地の崩壊(がけ崩れ)	H25.1.15	第29号	0.75	0.35	
228	105-II-1490	小坂南中村	小坂	急傾斜地の崩壊(がけ崩れ)	H25.1.15	第29号	3.22	1.90	
229	105-II-1491	小坂崩脇	小坂	急傾斜地の崩壊(がけ崩れ)	H25.1.15	第29号	2.61	1.17	
230	201-I-278	小坂川	小坂	土石流	H25.1.11	第15号	3.65	0.07	
231	201-I-279	クルミ沢	小坂	土石流	H25.1.11	第15号	4.37	0.00	
232	201-I-280	杉谷南沢	小坂	土石流	H25.1.11	第15号	5.29	0.02	
233	201-I-281	ナル沢	小坂	土石流	H25.1.11	第15号	3.23	0.00	小坂
234	201-I-282	杉谷沢	小坂	土石流	H25.1.11	第15号	4.99	0.00	
235	201-I-283	宮前川	小坂	土石流	H25.1.11	第15号	5.39	0.02	
236	201-I-284	宮前川北川	小坂	土石流	H25.1.11	第15号	6.13	-	
237	201-I-285	小坂東沢	小坂三丁目	土石流	H25.1.11	第15号	2.79	0.00	
238	201-II-211	安養寺南沢	小坂	土石流	H25.1.11	第15号	3.80	0.00	
239	201-II-212	小坂北沢	小坂	土石流	H25.1.11	第15号	3.40	0.01	
240	201-II-213	小坂バイパス沢	小坂	土石流	H25.1.11	第15号	3.83	0.02	
241	201-II-214	しの川	用宗城山町	土石流	H25.1.11	第15号	2.93	-	
242	105-I-1276	青木丸子堂	青木	急傾斜地の崩壊(がけ崩れ)	H25.1.15	第29号	0.91	-	
243	105-I-1277	青木山崎	青木	急傾斜地の崩壊(がけ崩れ)	H25.1.15	第29号	1.30	0.20	
244	105-I-1278	青木赤ママ	青木	急傾斜地の崩壊(がけ崩れ)	H25.1.15	第29号	1.69	0.42	
245	105-I-3642	青木山ノ根B	青木	急傾斜地の崩壊(がけ崩れ)	H25.1.15	第29号	1.87	1.12	
246	105-II-1458	青木山ノ根A	青木	急傾斜地の崩壊(がけ崩れ)	H25.1.15	第29号	3.30	1.98	長田南
247	105-II-1472	青木山ノ根C	青木	急傾斜地の崩壊(がけ崩れ)	H25.1.15	第29号	0.49	0.20	
248	105-II-1473	青木赤ママB	青木	急傾斜地の崩壊(がけ崩れ)	H25.1.15	第29号	1.17	0.63	
249	105-II-1474	青木山ノ根D	青木	急傾斜地の崩壊(がけ崩れ)	H25.1.15	第29号	0.13	0.07	
250	105-I-3645	石部中村	石部	急傾斜地の崩壊(がけ崩れ)	H25.1.15	第29号	4.52	2.35	
251	105-I-3647	石部石崎	石部	急傾斜地の崩壊(がけ崩れ)	H25.1.15	第29号	3.44	2.11	
252	105-II-1415	石部丸山	石部	急傾斜地の崩壊(がけ崩れ)	H25.1.15	第29号	0.59	0.40	石部
253	105-II-1416	石部横道	石部	急傾斜地の崩壊(がけ崩れ)	H25.1.15	第29号	0.92	0.58	
254	105-II-1417	石部七曲	石部	急傾斜地の崩壊(がけ崩れ)	H25.1.15	第29号	1.15	0.41	
255	105-II-5852	石部聖川	石部	急傾斜地の崩壊(がけ崩れ)	H25.1.15	第29号	0.56	0.39	
256	105-I-1279	大和田	大和田	急傾斜地の崩壊(がけ崩れ)	H25.1.15	第29号	1.82	0.69	
257	105-I-3643	大和田東ノ谷	大和田	急傾斜地の崩壊(がけ崩れ)	H25.1.15	第29号	1.00	0.23	
258	105-II-1475	大和田大和田前	大和田	急傾斜地の崩壊(がけ崩れ)	H25.1.15	第29号	0.97	0.38	
259	105-II-1476	大和田屋敷添	大和田	急傾斜地の崩壊(がけ崩れ)	H25.1.15	第29号	5.76	3.65	大和田
260	105-II-1477	大和田赤ママ	大和田	急傾斜地の崩壊(がけ崩れ)	H25.1.15	第29号	0.94	0.43	
261	201-I-286	小野下沢	大和田	土石流	H16.5.28	第631号	3.49	-	
262	201-I-287	大和田沢	大和田	土石流	H16.5.28	第630号	2.31	-	
263	105-III-0400	小坂二丁目	小坂二丁目	急傾斜地の崩壊(がけ崩れ)	H25.1.15	第29号	4.52	2.46	大和田、小坂
264	105-I-1283	用宗城山町A	用宗城山町	急傾斜地の崩壊(がけ崩れ)	H25.1.15	第29号	1.84	0.81	
265	105-I-1284	用宗城山町B	用宗城山町	急傾斜地の崩壊(がけ崩れ)	H25.1.15	第29号	3.04	1.86	
266	105-II-1478	用宗城山町C	用宗	急傾斜地の崩壊(がけ崩れ)	H25.1.15	第29号	1.90	0.92	用宗
267	105-II-1479	用宗城山町D	用宗	急傾斜地の崩壊(がけ崩れ)	H25.1.15	第29号	2.87	1.85	
268	105-I-1272	丸子芹ヶ谷C	丸子	急傾斜地の崩壊(がけ崩れ)	H28.4.26	第582号	2.74	0.43	長田西
269	105-I-1299	八幡山	八幡山 他	急傾斜地の崩壊(がけ崩れ)	H29.10.6	第720号	3.74	1.36	森下
270	102-S-014	沢川中沢	丸子	土石流	H29.3.31	第274号	1.43	0.04	
271	102-S-017	丸子赤目ヶ谷沢	丸子	土石流	H29.3.31	第274号	2.16	-	
272	102-S-018	北逆川西沢	丸子	土石流	H29.3.31	第274号	5.91	0.01	
273	102-S-019	立沢下沢	宇津ノ谷	土石流	H29.3.31	第274号	3.47	0.00	
274	102-S-020	宇津ノ谷東沢	宇津ノ谷	土石流	H29.3.31	第274号	2.63	0.01	長田西
275	105-S-0442	丸子舟川A	丸子	急傾斜地の崩壊(がけ崩れ)	H29.3.31	第285号	15.46	12.38	
276	105-S-0445	丸子沢川D	丸子	急傾斜地の崩壊(がけ崩れ)	H29.3.31	第285号	0.35	0.12	
277	105-S-0446	丸子沢川E	丸子	急傾斜地の崩壊(がけ崩れ)	H29.3.31	第285号	6.92	5.08	
278	S42	丸子逆川	丸子	地すべり	H29.3.31	第286号	1.94	-	丸子
279	105-I-1298	小黒三丁目	小黒三丁目 他	急傾斜地の崩壊(がけ崩れ)	H30.12.14	第836号	5.86	2.58	西豊田
280	105-S-0188	谷田	谷田 他	急傾斜地の崩壊(がけ崩れ)	H31.3.26	第245号	2.35	0.80	
281	102-S-001	谷田沢A	谷田	土石流	H31.3.26	第244号	1.45	0.02	谷田
282	102-S-005	谷田沢B	谷田	土石流	H31.3.26	第244号	0.95	0.004	
283	102-S-006	平沢沢	平沢	土石流	H31.3.26	第244号	1.57	0.02	東源台
284	102-S-007	古宿沢	古宿	土石流	H31.3.26	第244号	2.93	0.10	
285	102-S-008	西平松沢	西平松	土石流	H31.3.26	第244号	0.90	-	久能
286	105-I-1301	大谷三丁目A	大谷三丁目 他	急傾斜地の崩壊(がけ崩れ)	R2.3.13	第183号	1.84	0.49	
287	105-II-1609	大谷三丁目B	大谷三丁目	急傾斜地の崩壊(がけ崩れ)	R2.3.13	第183号	0.32	0.08	大谷
288	105-S-0196	西平松裏山	西平松	急傾斜地の崩壊(がけ崩れ)	R2.3.13	第183号	4.91	2.53	久能
289	105-S-0197	中平松瀬戸山	中平松	急傾斜地の崩壊(がけ崩れ)	R2.3.13	第183号	7.15	3.75	
290	105-S-0190	小鹿谷	小鹿	急傾斜地の崩壊(がけ崩れ)	R2.3.13	第183号	5.00	1.99	
291	105-S-0191	小鹿本村山	小鹿	急傾斜地の崩壊(がけ崩れ)	R2.3.13	第183号	1.62	0.60	東豊田
		駿河区 計		急傾斜地の崩壊(がけ崩れ)	195	箇所	848.62	254.19	
				土石流	95	箇所			
				地すべり	1	箇所			

## 土砂災害(特別)警戒区域一覧 &lt;清水区&gt;

(令和6年3月31日現在) 建設政策課

箇所番号	区域名	所在地 (清水区)	自然現象名	指定年月日	県告示番号	警戒区域 【イエロー】 (ha)	特別警戒区域 【レッド】 (ha)	自治会 連合会名	自治会・ 町内会名		
1	105-II-1807	北矢部念中	北矢部	急傾斜地の崩壊(がけ崩れ)	H25.3.29	第328号	0.85	0.27	船越	船越町	
2	105-II-1808	船越町	船越	急傾斜地の崩壊(がけ崩れ)	H25.3.29	第328号	0.51	0.15			
3	204-I-179	今泉沢	船越	土石流	H25.3.29	第322号	2.95	0.01			
4	105-I-1466	南矢部後山	南矢部	急傾斜地の崩壊(がけ崩れ)	H25.3.29	第328号	0.30	0.11		南矢部	
5	105-I-1467	南矢部杉原	南矢部	急傾斜地の崩壊(がけ崩れ)	H25.3.29	第328号	0.19	0.06			
6	105-II-1614	北矢部氏神山	北矢部	急傾斜地の崩壊(がけ崩れ)	H25.3.29	第328号	1.59	0.57			
7	105-II-1806	北矢部猪房	北矢部	急傾斜地の崩壊(がけ崩れ)	H25.3.29	第328号	1.58	0.64			
8	105-I-1462	今泉笹ヶ谷	今泉	急傾斜地の崩壊(がけ崩れ)	H25.3.29	第328号	0.54	0.12			
9	105-I-1463	有東坂久保通	今泉	急傾斜地の崩壊(がけ崩れ)	H25.3.29	第328号	0.38	0.14			有東坂今泉1区
10	105-II-1795	有東坂	有東坂	急傾斜地の崩壊(がけ崩れ)	H25.3.29	第328号	0.07	0.01			
11	105-II-1813	村松滝川B	村松	急傾斜地の崩壊(がけ崩れ)	H25.3.29	第325号	1.20	0.39	宮加三		
12	105-I-1471	宮加三谷津原A	宮加三	急傾斜地の崩壊(がけ崩れ)	H25.3.29	第325号	0.71	0.16			
13	105-I-1473	宮加三冷川	増	急傾斜地の崩壊(がけ崩れ)	H25.3.29	第325号	1.58	0.51			
14	105-I-3699	宮加三北林	宮加三	急傾斜地の崩壊(がけ崩れ)	H25.3.29	第325号	0.57	0.11			
15	105-II-1809	宮加三谷津原B	宮加三	急傾斜地の崩壊(がけ崩れ)	H25.3.29	第325号	0.46	0.17			
16	105-II-1810	宮加三入領	宮加三	急傾斜地の崩壊(がけ崩れ)	H25.3.29	第325号	0.09	0.02			
17	105-II-1814	宮加三小沢	増	急傾斜地の崩壊(がけ崩れ)	H25.3.29	第325号	1.58	0.60			
18	204-I-103	冷川	宮加三	土石流	H25.3.29	第321号	3.57	-			
19	204-I-171	小沢川	宮加三	土石流	H25.3.29	第321号	10.61	11.00			
20	105-I-1472	村松滝川A	村松	急傾斜地の崩壊(がけ崩れ)	H25.3.29	第325号	1.39	0.44	不二見	宮加三、富士見台	
21	105-I-3694	草薙金七林	草薙	急傾斜地の崩壊(がけ崩れ)	H25.3.29	第325号	0.56	0.18			
22	105-I-3695	馬走居森ヶ谷	草薙	急傾斜地の崩壊(がけ崩れ)	H25.3.29	第325号	0.13	0.03			日本平
23	105-II-1802	草薙ワル沢	草薙	急傾斜地の崩壊(がけ崩れ)	H25.3.29	第325号	0.83	0.27			
24	105-I-1470	村松樋ヶ谷B	増	急傾斜地の崩壊(がけ崩れ)	H25.3.29	第325号	1.94	0.58		富士見台	
25	105-I-1468	村松殿道A	村松	急傾斜地の崩壊(がけ崩れ)	H25.3.29	第325号	0.60	0.22		妙音寺	
26	105-I-1469	村松樋ヶ谷A	村松	急傾斜地の崩壊(がけ崩れ)	H25.3.29	第325号	1.39	0.42			
27	105-I-3689	村松殿道B	村松	急傾斜地の崩壊(がけ崩れ)	H25.3.29	第325号	1.19	0.50			
28	105-II-1783	村松野ヶ久保	村松	急傾斜地の崩壊(がけ崩れ)	H25.3.29	第325号	0.75	0.26		妙音寺、緑が丘町	
29	204-I-180	白貝谷沢	村松	土石流	H25.3.29	第321号	3.27	0.04			
30	105-I-3701	駒越長窪	駒越	急傾斜地の崩壊(がけ崩れ)	H25.3.29	第326号	9.45	4.85	駒越	駒越西 (殿沢一丁目)	
31	204-I-088	殿沢川	殿沢一丁目	土石流	H25.3.29	第320号	3.26	-			
32	105-II-1803	駒越西二丁目A	駒越西二丁目	急傾斜地の崩壊(がけ崩れ)	H25.3.29	第326号	1.02	0.28		駒越西	
33	105-II-1804	駒越西二丁目B	駒越西二丁目	急傾斜地の崩壊(がけ崩れ)	H25.3.29	第326号	0.61	0.13			
34	105-II-1805	駒越西二丁目C	駒越西二丁目	急傾斜地の崩壊(がけ崩れ)	H25.3.29	第326号	2.14	0.77			
35	105-III-0437	駒越西二丁目D	駒越西二丁目	急傾斜地の崩壊(がけ崩れ)	H25.3.29	第326号	0.79	0.29			
36	105-I-1478	駒越細谷	駒越	急傾斜地の崩壊(がけ崩れ)	H25.3.29	第326号	1.06	0.33		迎山町	
37	105-I-1480	迎山町	駒越	急傾斜地の崩壊(がけ崩れ)	H25.3.29	第326号	1.59	0.56		港南町、迎山町	
38	105-I-3704	港南町	港南町	急傾斜地の崩壊(がけ崩れ)	H25.3.29	第326号	1.13	0.34			
39	204-I-010	唐津沢	蛇塚	土石流	H25.3.29	第320号	7.06	0.10		蛇塚	
40	204-I-011	濁沢	蛇塚	土石流	H25.3.29	第320号	6.30	1.14			
41	204-I-073	中ノ谷右支川	増	土石流	H25.3.29	第320号	7.91	-		増	
42	204-II-102	中ノ谷沢	増	土石流	H25.3.29	第320号	8.86	-			
43	204-I-023	増ノ谷沢	増	土石流	H25.3.29	第320号	20.67	-		増、蛇塚	
44	105-I-1474	駒越殿窪	駒越	急傾斜地の崩壊(がけ崩れ)	H25.3.29	第326号	0.75	0.31			
45	105-I-3702	殿沢一丁目	殿沢一丁目	急傾斜地の崩壊(がけ崩れ)	H25.3.29	第326号	0.96	0.29	殿沢一丁目		
46	105-I-3703	殿沢二丁目	港南町	急傾斜地の崩壊(がけ崩れ)	H25.3.29	第326号	1.02	0.28			
47	105-I-1422	高橋町郷東山	山原	急傾斜地の崩壊(がけ崩れ)	H20.3.28	第311号	1.06	0.33	山原		
48	105-I-1423	山原大谷津	山原	急傾斜地の崩壊(がけ崩れ)	H20.3.28	第311号	1.05	0.58			
49	105-I-1424	山原来迎	山原	急傾斜地の崩壊(がけ崩れ)	H20.3.28	第311号	2.12	1.00			
50	105-II-1794	山原上野谷	山原	急傾斜地の崩壊(がけ崩れ)	H20.3.28	第311号	0.51	0.27			
51	204-I-177	大ヤツ川	山原	土石流	H20.3.28	第310号	0.95	0.03			
52	204-I-178	上ノ谷沢	山原	土石流	H20.3.28	第310号	2.95	-			
53	204-II-101	上川原沢	山原	土石流	H20.3.28	第310号	1.06	0.00			
54	204-III-002	山原上沢	山原	土石流	H20.3.28	第310号	1.26	0.02			
55	105-I-1425	蜂ヶ谷八幡山	蜂ヶ谷	急傾斜地の崩壊(がけ崩れ)	H21.3.31	第377号	0.58	0.01		飯田	蜂ヶ谷
56	105-I-1426	蜂ヶ谷中谷津	蜂ヶ谷	急傾斜地の崩壊(がけ崩れ)	H21.3.31	第377号	2.74	1.35			
57	204-I-175	和田山沢	蜂ヶ谷	土石流	H21.3.31	第376号	3.23	0.01			
58	204-I-176	中谷津西沢	蜂ヶ谷	土石流	H21.3.31	第376号	4.06	0.01			
59	204-II-099	蜂ヶ谷沢	蜂ヶ谷	土石流	H21.3.31	第376号	3.03	0.02			
60	204-II-100	中谷津東沢	蜂ヶ谷	土石流	H21.3.31	第376号	2.18	0.01			
61	105-I-1435	押切谷津山	梅ヶ谷	急傾斜地の崩壊(がけ崩れ)	H21.3.31	第377号	3.98	0.69	押切		
62	105-I-3691	押切内田	押切	急傾斜地の崩壊(がけ崩れ)	H21.3.31	第377号	1.76	0.81			
63	105-II-1787	梅ヶ谷倉沢B	梅ヶ谷	急傾斜地の崩壊(がけ崩れ)	H21.3.31	第377号	0.65	0.32			
64	204-I-172	谷津山沢	大内	土石流	H22.11.30	第786号	2.30	-			
65	105-I-1436	大内富東山A	大内	急傾斜地の崩壊(がけ崩れ)	H20.3.28	第311号	4.68	-		高部	大内
66	105-I-1437	大内山本C	大内	急傾斜地の崩壊(がけ崩れ)	H20.3.28	第311号	1.94	-			
67	105-I-1438	大内山本A	大内	急傾斜地の崩壊(がけ崩れ)	H20.3.28	第311号	0.94	-			
68	105-I-1439	大内日向山A	大内	急傾斜地の崩壊(がけ崩れ)	H20.3.28	第311号	2.40	-			
69	105-I-2904	大内赤地原A	大内	急傾斜地の崩壊(がけ崩れ)	H20.3.28	第311号	3.04	-			
70	105-I-3685	大内杉谷津	大内	急傾斜地の崩壊(がけ崩れ)	H20.3.28	第311号	1.75	-			
71	105-I-3686	大内松ヶ谷	大内	急傾斜地の崩壊(がけ崩れ)	H20.3.28	第311号	1.35	0.20			
72	105-I-3687	大内山本B	大内	急傾斜地の崩壊(がけ崩れ)	H20.3.28	第311号	0.85	-			
73	105-II-1775	大内赤地原B	大内	急傾斜地の崩壊(がけ崩れ)	H20.3.28	第311号	0.74	-			
74	105-II-1776	大内富東山B	大内	急傾斜地の崩壊(がけ崩れ)	H20.3.28	第311号	0.79	-			
75	105-II-1777	大内日向山B	大内	急傾斜地の崩壊(がけ崩れ)	H20.3.28	第311号	2.30	1.41			
76	105-II-1778	大内夕日ナシ	大内	急傾斜地の崩壊(がけ崩れ)	H20.3.28	第311号	1.18	0.61			
77	105-II-1779	大内嵐	大内	急傾斜地の崩壊(がけ崩れ)	H20.3.28	第311号	0.78	0.37			
78	105-II-1780	大内源蔵久保A	大内	急傾斜地の崩壊(がけ崩れ)	H20.3.28	第311号	0.65	0.28			
79	105-III-0421	大内富東山C	大内	急傾斜地の崩壊(がけ崩れ)	H20.3.28	第311号	0.94	0.44			
80	105-III-0422	大内源蔵久保B	大内	急傾斜地の崩壊(がけ崩れ)	H20.3.28	第311号	1.10	0.52			

## 土砂災害(特別)警戒区域一覧 &lt;清水区&gt;

(令和6年3月31日現在) 建設政策課

箇所番号	区域名	所在地 (清水区)	自然現象名	指定年月日	県告示番号	警戒区域 【イエロー】 (ha)	特別警戒区域 【レッド】 (ha)	自治会 連合会名	自治会・ 町内会名
81	204-I-156	天白沢	大内	土石流	H20.3.28	第310号	5.83	-	大内
82	204-I-157	杉谷津沢	大内	土石流	H20.3.28	第310号	1.54	-	
83	204-I-158	大内西ノ谷沢	大内	土石流	H20.3.28	第310号	4.42	0.05	
84	204-I-159	嵐川	大内	土石流	H20.3.28	第310号	3.04	-	
85	204-I-160	沢の谷沢	大内	土石流	H20.3.28	第310号	1.71	0.00	
86	204-I-161	庚申塔沢	大内	土石流	H20.3.28	第310号	3.30	-	
87	204-I-162	薬師沢	大内	土石流	H20.3.28	第310号	2.72	-	
88	204-I-163	富東山沢	大内	土石流	H20.3.28	第310号	0.89	0.02	
89	204-II-090	道正沢	大内	土石流	H20.3.28	第310号	3.52	0.02	
90	204-III-001	北大内下沢	押切	土石流	H21.3.31	第376号	1.09	0.22	
91	105-I-1440	鳥坂東ノ谷A	鳥坂	急傾斜地の崩壊(がけ崩れ)	H21.3.31	第377号	0.66	0.21	鳥坂
92	105-I-1441	鳥坂西ノ谷	鳥坂	急傾斜地の崩壊(がけ崩れ)	H21.3.31	第377号	5.55	-	
93	105-I-2905	鳥坂清太谷津	鳥坂	急傾斜地の崩壊(がけ崩れ)	H21.3.31	第377号	1.55	0.52	
94	105-I-2906	鳥坂東ノ谷B	鳥坂	急傾斜地の崩壊(がけ崩れ)	H21.3.31	第377号	0.57	0.23	
95	105-I-2907	鳥坂中ノ谷A	鳥坂	急傾斜地の崩壊(がけ崩れ)	H21.3.31	第377号	0.73	0.25	
96	105-I-3688	鳥坂東ノ谷C	鳥坂	急傾斜地の崩壊(がけ崩れ)	H21.3.31	第377号	0.35	0.13	
97	105-II-1781	鳥坂中ノ谷B	鳥坂	急傾斜地の崩壊(がけ崩れ)	H21.3.31	第377号	1.85	0.70	
98	105-II-1782	鳥坂東ノ谷D	鳥坂	急傾斜地の崩壊(がけ崩れ)	H21.3.31	第377号	0.16	0.06	
99	204-I-150	西ノ谷沢	鳥坂	土石流	H21.3.31	第376号	1.29	0.00	
100	204-I-151	西の谷沢	鳥坂	土石流	H21.3.31	第376号	3.62	-	
101	204-I-152	大福寺川	鳥坂	土石流	H21.3.31	第376号	4.92	0.02	
102	204-I-153	中ノ谷北沢	鳥坂	土石流	H21.3.31	第376号	4.39	-	
103	204-I-154	妙立寺川	鳥坂	土石流	H21.3.31	第376号	6.00	0.13	
104	204-I-155	東ノ谷川	鳥坂	土石流	H21.3.31	第376号	5.99	-	
105	105-I-1427	蜂ヶ谷外山	梅ヶ谷	急傾斜地の崩壊(がけ崩れ)	H21.3.31	第377号	3.86	1.92	梅ヶ谷
106	105-I-1428	梅ヶ谷柄沢口	梅ヶ谷	急傾斜地の崩壊(がけ崩れ)	H21.3.31	第377号	2.90	1.38	
107	105-I-1429	梅ヶ谷中山A	梅ヶ谷	急傾斜地の崩壊(がけ崩れ)	H21.3.31	第377号	1.42	0.56	
108	105-I-1430	梅ヶ谷日向山	梅ヶ谷	急傾斜地の崩壊(がけ崩れ)	H21.3.31	第377号	3.10	1.59	
109	105-I-2903	梅ヶ谷国光寺	梅ヶ谷	急傾斜地の崩壊(がけ崩れ)	H21.3.31	第377号	3.60	1.62	
110	105-II-1784	梅ヶ谷中山B	梅ヶ谷	急傾斜地の崩壊(がけ崩れ)	H21.3.31	第377号	2.35	0.75	
111	105-II-1785	梅ヶ谷中山C	梅ヶ谷	急傾斜地の崩壊(がけ崩れ)	H21.3.31	第377号	1.26	0.49	
112	105-II-1786	梅ヶ谷新梨A	梅ヶ谷	急傾斜地の崩壊(がけ崩れ)	H21.3.31	第377号	3.82	1.76	
113	105-II-1786-2	梅ヶ谷新梨B	梅ヶ谷	急傾斜地の崩壊(がけ崩れ)	H21.3.31	第377号	2.56	1.19	
114	105-III-0432	梅ヶ谷薪山	梅ヶ谷	急傾斜地の崩壊(がけ崩れ)	H21.3.31	第377号	8.87	5.53	
115	105-III-0433	梅ヶ谷中山D	梅ヶ谷	急傾斜地の崩壊(がけ崩れ)	H21.3.31	第377号	4.47	2.14	
116	105-III-0434	梅ヶ谷崩沢	梅ヶ谷	急傾斜地の崩壊(がけ崩れ)	H21.3.31	第377号	2.45	1.39	
117	105-III-0435	梅ヶ谷新梨C	梅ヶ谷	急傾斜地の崩壊(がけ崩れ)	H21.3.31	第377号	1.03	0.45	
118	204-I-164	梅ヶ谷蟹ヶ沢	梅ヶ谷	土石流	H21.3.31	第376号	3.62	0.01	高部
119	204-I-165	新梨沢	梅ヶ谷	土石流	H21.3.31	第376号	0.60	0.01	
120	204-I-173	柄沢	梅ヶ谷	土石流	H21.3.31	第376号	6.11	-	
121	204-I-174	柄沢東沢	梅ヶ谷	土石流	H21.3.31	第376号	1.70	0.04	
122	204-II-091	梅ヶ谷大沢	梅ヶ谷	土石流	H21.3.31	第376号	0.40	0.11	
123	204-II-095	国光寺北沢	梅ヶ谷	土石流	H21.3.31	第376号	1.73	0.01	
124	204-II-096	国光寺南沢	梅ヶ谷	土石流	H21.3.31	第376号	1.97	-	
125	204-II-097	禾木沢	蜂ヶ谷	土石流	H21.3.31	第376号	1.08	0.05	
126	204-II-098	外山沢	梅ヶ谷	土石流	H21.3.31	第376号	1.88	-	
127	105-I-1431	柏尾小谷A	梅ヶ谷	急傾斜地の崩壊(がけ崩れ)	H21.3.31	第377号	1.21	-	
128	105-I-1432	柏尾小谷B	梅ヶ谷	急傾斜地の崩壊(がけ崩れ)	H21.3.31	第377号	0.69	-	
129	105-I-1433	柏尾小谷C	梅ヶ谷	急傾斜地の崩壊(がけ崩れ)	H21.3.31	第377号	3.21	0.05	
130	105-I-1434	柏尾小谷D	梅ヶ谷	急傾斜地の崩壊(がけ崩れ)	H21.3.31	第377号	1.51	-	
131	105-I-3690	梅ヶ谷倉沢A	押切	急傾斜地の崩壊(がけ崩れ)	H21.3.31	第377号	0.84	0.40	
132	105-II-1788	柏尾宮東	柏尾	急傾斜地の崩壊(がけ崩れ)	H21.3.31	第377号	0.80	0.38	
133	105-II-1789	柏尾稲干場	柏尾	急傾斜地の崩壊(がけ崩れ)	H21.3.31	第377号	0.99	0.45	
134	105-II-1790	柏尾向白早稲田A	柏尾	急傾斜地の崩壊(がけ崩れ)	H21.3.31	第377号	2.93	1.05	
135	105-II-1791	柏尾向白早稲田B	柏尾	急傾斜地の崩壊(がけ崩れ)	H21.3.31	第377号	1.03	0.47	
136	105-II-1792	柏尾向白早稲田C	柏尾	急傾斜地の崩壊(がけ崩れ)	H21.3.31	第377号	0.36	0.13	
137	204-I-166	両沢	柏尾	土石流	H21.3.31	第376号	6.58	0.03	有度
138	204-I-167	山ノ神川	柏尾	土石流	H21.3.31	第376号	4.07	0.01	
139	204-I-168	竹沢	柏尾	土石流	H21.3.31	第376号	3.18	0.05	
140	204-I-169	小谷沢	柏尾	土石流	H21.3.31	第376号	3.78	0.03	
141	204-II-092	宮西川	柏尾	土石流	H21.3.31	第376号	4.07	0.03	
142	204-II-093	宮西東沢	柏尾	土石流	H21.3.31	第376号	4.06	0.01	
143	204-II-094	山王沢	柏尾	土石流	H21.3.31	第376号	3.03	0.03	
144	204-II-110	光福寺東沢	柏尾	土石流	H21.3.31	第376号	3.38	0.00	
145	204-II-111	光福寺沢	柏尾	土石流	H21.3.31	第376号	3.20	0.00	
146	105-I-3693	草薙手水谷	草薙	急傾斜地の崩壊(がけ崩れ)	H25.3.29	第327号	0.07	0.02	
147	105-I-1451	馬走A	馬走	急傾斜地の崩壊(がけ崩れ)	H25.3.29	第327号	0.69	0.24	御門台、馬走
148	105-I-1452	馬走B	馬走	急傾斜地の崩壊(がけ崩れ)	H25.3.29	第327号	1.28	0.44	
149	105-I-2908	草薙つつじヶ丘	草薙	急傾斜地の崩壊(がけ崩れ)	H25.3.29	第327号	3.68	0.88	草薙つつじヶ丘、 草薙団地
150	105-I-1449	草薙杉道一丁目A	草薙	急傾斜地の崩壊(がけ崩れ)	H25.3.29	第327号	0.08	0.02	草薙一里山
151	105-I-0069	草薙杉道一丁目B	草薙	急傾斜地の崩壊(がけ崩れ)	H25.3.29	第327号	0.19	0.03	
152	105-I-0070	馬走四方沢A	馬走	急傾斜地の崩壊(がけ崩れ)	H25.3.29	第327号	0.41	0.09	草薙一里山、御 門台
153	105-I-3698	馬走鞍卸B	馬走坂の上	急傾斜地の崩壊(がけ崩れ)	H25.3.29	第327号	0.91	0.36	草薙奥
154	105-I-1443	草薙古屋舗A	草薙	急傾斜地の崩壊(がけ崩れ)	H25.3.29	第327号	1.46	0.10	
155	105-I-1444	草薙古屋舗B	草薙	急傾斜地の崩壊(がけ崩れ)	H25.3.29	第327号	0.60	0.16	草薙奥
156	105-I-1445	草薙東護	草薙	急傾斜地の崩壊(がけ崩れ)	H25.3.29	第327号	1.09	0.46	
157	105-I-1446	草薙三丁目	草薙	急傾斜地の崩壊(がけ崩れ)	H25.3.29	第327号	0.14	0.04	草薙奥
158	105-I-1447	草薙中小路	草薙	急傾斜地の崩壊(がけ崩れ)	H25.3.29	第327号	0.16	0.04	
159	105-I-1442	草薙芳沢	馬走	急傾斜地の崩壊(がけ崩れ)	H25.3.29	第327号	2.46	1.07	草薙団地

土砂災害(特別)警戒区域一覧 <清水区>

(令和6年3月31日現在) 建設政策課

箇所番号	区域名	所在地 (清水区)	自然現象名	指定年月日	県告示番号	警戒区域 【イエロー】 (ha)	特別警戒区域 【レッド】 (ha)	自治会 連合会名	自治会・ 町内会名			
160	105-I-1456	馬走C	馬走	急傾斜地の崩壊(がけ崩れ)	H25.3.29	第327号	1.20	0.44	有度	馬走		
161	105-I-1457	馬走D	馬走	急傾斜地の崩壊(がけ崩れ)	H25.3.29	第327号	1.31	0.48				
162	105-I-1460	馬走池田	馬走	急傾斜地の崩壊(がけ崩れ)	H25.3.29	第327号	0.03	-				
163	105-II-1798	馬走E	馬走	急傾斜地の崩壊(がけ崩れ)	H25.3.29	第327号	1.20	0.42				
164	105-I-1450	馬走北A	馬走	急傾斜地の崩壊(がけ崩れ)	H25.3.29	第327号	0.63	0.16				
165	105-I-1461	馬走北B	有東坂	急傾斜地の崩壊(がけ崩れ)	H25.3.29	第328号	0.20	0.03				
166	105-I-1453	馬走四方沢B	馬走	急傾斜地の崩壊(がけ崩れ)	H25.3.29	第327号	3.11	1.11				
167	105-I-3692	馬走大谷津A	馬走	急傾斜地の崩壊(がけ崩れ)	H25.3.29	第327号	0.63	0.17				
168	105-II-1799	馬走大谷津B	馬走	急傾斜地の崩壊(がけ崩れ)	H25.3.29	第327号	0.26	0.09				
169	105-II-1801	馬走倅ヶ沢A	馬走	急傾斜地の崩壊(がけ崩れ)	H25.3.29	第327号	0.19	0.07				
170	105-I-0071	馬走四方沢東	馬走	急傾斜地の崩壊(がけ崩れ)	H25.3.29	第327号	1.42	0.53				
171	105-I-3697	馬走鞍卸A	馬走坂の上	急傾斜地の崩壊(がけ崩れ)	H25.3.29	第327号	0.88	0.29	袖師	馬走坂の上		
172	105-I-1391	横砂東町B	横砂	急傾斜地の崩壊(がけ崩れ)	H26.3.28	第309号	5.66	3.18				
173	105-I-1392	横砂東町A	横砂	急傾斜地の崩壊(がけ崩れ)	H26.3.28	第309号	0.28	0.09				
174	105-II-1690	横砂東町C	横砂東町	急傾斜地の崩壊(がけ崩れ)	H26.3.28	第309号	1.48	0.75	袖師	横砂		
175	105-II-1691	横砂本町	横砂東町	急傾斜地の崩壊(がけ崩れ)	H26.3.28	第309号	1.21	0.46				
176	105-II-1692	横砂金谷	横砂	急傾斜地の崩壊(がけ崩れ)	H26.3.28	第309号	0.56	0.20				
177	105-III-0409	横砂東町D	横砂東町	急傾斜地の崩壊(がけ崩れ)	H26.3.28	第309号	0.54	0.21				
178	204-I-128	中山本沢	庵原町	土石流	H21.3.31	第376号	3.72	0.02	庵原	庵原町第一		
179	105-I-1421	庵原町山本	庵原町	急傾斜地の崩壊(がけ崩れ)	H21.3.31	第377号	2.80	1.30				
180	105-I-2902	庵原町円應寺谷	庵原町	急傾斜地の崩壊(がけ崩れ)	H21.3.31	第377号	0.75	0.31				
181	105-II-1793	庵原町宮ノ前	庵原町	急傾斜地の崩壊(がけ崩れ)	H21.3.31	第377号	0.66	0.26		庵原町第三		
182	204-I-125	上山本沢	伊佐布	土石流	H22.11.30	第786号	6.41	0.02				
183	204-I-126	山本沢	伊佐布	土石流	H22.11.30	第786号	3.55	0.01				
184	204-I-127	応円寺谷沢	庵原町	土石流	H21.3.31	第376号	3.67	0.03		庵原	庵原町第二	
185	105-I-1419	庵原町多良多良	庵原	急傾斜地の崩壊(がけ崩れ)	H21.3.31	第377号	2.56	0.93				
186	105-III-0436	庵原町新田	庵原町	急傾斜地の崩壊(がけ崩れ)	H21.3.31	第377号	1.30	0.47				
187	204-I-123	大久保沢	伊佐布	土石流	H22.11.30	第786号	1.32	0.02				
188	204-I-124	井戸沢	伊佐布	土石流	H22.11.30	第786号	2.99	-				
189	105-I-1411	伊佐布七面山	伊佐布	急傾斜地の崩壊(がけ崩れ)	H22.11.30	第787号	1.26	0.67				
190	105-I-1412	伊佐布矢下川原	伊佐布	急傾斜地の崩壊(がけ崩れ)	H22.11.30	第787号	3.80	0.77				
191	105-I-1414	伊佐布谷津	伊佐布	急傾斜地の崩壊(がけ崩れ)	H24.12.25	第1021号	0.40	0.14				
192	105-I-1415	伊佐布裏山A	伊佐布	急傾斜地の崩壊(がけ崩れ)	H22.11.30	第787号	0.43	0.15				
193	105-I-1416	伊佐布裏山B	伊佐布	急傾斜地の崩壊(がけ崩れ)	H22.11.30	第787号	0.72	0.28				
194	105-I-1417	庵原町横手山	伊佐布	急傾斜地の崩壊(がけ崩れ)	H21.3.31	第377号	2.44	1.05				
195	105-II-1774	伊佐布向山A	伊佐布	急傾斜地の崩壊(がけ崩れ)	H22.11.30	第787号	1.04	0.38				
196	105-III-0428	伊佐布向川原	伊佐布	急傾斜地の崩壊(がけ崩れ)	H21.3.31	第377号	1.37	0.55				
197	105-III-0429	伊佐布松ノ平	伊佐布	急傾斜地の崩壊(がけ崩れ)	H22.11.30	第787号	1.47	0.81				
198	105-III-0430	伊佐布向山B	伊佐布	急傾斜地の崩壊(がけ崩れ)	H22.11.30	第787号	0.85	0.32				
199	204-I-114	外ヶ久保沢	伊佐布	土石流	H22.11.30	第786号	1.45	-	庵原	伊佐布		
200	204-I-117	大谷津沢	伊佐布	土石流	H22.11.30	第786号	3.46	0.02				
201	204-I-118	家ノ下沢	伊佐布	土石流	H22.11.30	第786号	2.33	-				
202	204-I-119	家ノ前沢	伊佐布	土石流	H22.11.30	第786号	2.01	-				
203	204-I-120	向山沢D	伊佐布	土石流	H22.11.30	第786号	0.71	0.01				
204	204-I-121	下山B	伊佐布	土石流	H22.11.30	第786号	1.11	0.03				
205	204-I-122	下山A	伊佐布	土石流	H22.11.30	第786号	1.51	0.01				
206	204-II-077	伊佐布大沢	伊佐布	土石流	H22.11.30	第786号	1.43	0.11				
207	204-II-078	伊佐布谷津沢	伊佐布	土石流	H22.11.30	第786号	0.34	0.03				
208	204-II-080	向山沢B	伊佐布	土石流	H22.11.30	第786号	1.94	0.06				
209	204-II-081	向山沢C	伊佐布	土石流	H22.11.30	第786号	0.66	0.01				
210	204-II-082	坂井沢	伊佐布	土石流	H22.11.30	第786号	0.98	0.00				
211	105-I-1400	吉原大向	吉原	急傾斜地の崩壊(がけ崩れ)	H26.1.10	第16号	9.44	5.20			吉原	吉原
212	105-I-1401	吉原庄司沢	吉原	急傾斜地の崩壊(がけ崩れ)	H26.1.10	第16号	2.05	0.74				
213	105-I-1402	吉原井戸ノ上沢	吉原	急傾斜地の崩壊(がけ崩れ)	H26.1.10	第16号	3.27	1.38				
214	105-I-1403	吉原杉谷久保	吉原	急傾斜地の崩壊(がけ崩れ)	H26.1.10	第16号	3.43	1.71				
215	105-I-1404	吉原カキウト道上A	吉原	急傾斜地の崩壊(がけ崩れ)	H26.1.10	第16号	0.68	0.32				
216	105-I-1405	吉原カキウト道上B	吉原	急傾斜地の崩壊(がけ崩れ)	H26.1.10	第16号	2.36	0.91				
217	204-I-129	瀬戸沢	吉原	土石流	H26.1.10	第17号	7.00	0.00				
218	204-I-130	吉原井戸沢	吉原	土石流	H26.1.10	第17号	18.34	0.05				
219	204-I-131	中川沢	吉原	土石流	H26.1.10	第17号	9.92	0.04				
220	204-I-132	銭箱沢	吉原	土石流	H26.1.10	第17号	6.50	0.01				
221	204-II-083	向山沢	吉原	土石流	H26.1.10	第17号	0.73	0.04				
222	204-II-084	久保田沢	吉原	土石流	H26.1.10	第17号	2.30	0.00				
223	204-II-085	堤ヶ沢	吉原	土石流	H26.1.10	第17号	0.60	0.14				
224	105-II-1771	原雀田	原	急傾斜地の崩壊(がけ崩れ)	H21.3.31	第377号	1.40	0.57	原	原		
225	105-II-1772	原行歩坂	原	急傾斜地の崩壊(がけ崩れ)	H21.3.31	第377号	0.21	0.07				
226	105-II-1773	原金谷川原	原	急傾斜地の崩壊(がけ崩れ)	H21.3.31	第377号	0.58	0.21				
227	105-III-0404	原雀田天王前	原	急傾斜地の崩壊(がけ崩れ)	H21.3.31	第377号	1.52	0.61				
228	105-I-1385	広瀬樋ヶ沢	広瀬	急傾斜地の崩壊(がけ崩れ)	H23.3.29	第313号	1.28	0.45			広瀬	広瀬
229	105-I-1386	広瀬宇多里A	広瀬	急傾斜地の崩壊(がけ崩れ)	H23.3.29	第313号	2.08	0.94				
230	105-I-3670	広瀬小沢口	広瀬	急傾斜地の崩壊(がけ崩れ)	H23.3.29	第313号	1.29	0.68				
231	105-I-3671	広瀬原	広瀬	急傾斜地の崩壊(がけ崩れ)	H23.3.29	第313号	2.86	1.66				
232	105-I-3681	広瀬樋田	広瀬	急傾斜地の崩壊(がけ崩れ)	H23.3.29	第313号	0.58	0.25				
233	105-II-1678	広瀬久保畑	広瀬	急傾斜地の崩壊(がけ崩れ)	H23.3.29	第313号	0.68	0.20				
234	105-II-1679	広瀬小沢	広瀬	急傾斜地の崩壊(がけ崩れ)	H23.3.29	第313号	0.95	0.70				
235	105-II-1680	広瀬桃木段	広瀬	急傾斜地の崩壊(がけ崩れ)	H23.3.29	第313号	0.22	0.09				
236	105-II-1681	広瀬宇多里B	広瀬	急傾斜地の崩壊(がけ崩れ)	H23.3.29	第313号	0.22	0.04				
237	105-II-1693	広瀬棚掛A	広瀬	急傾斜地の崩壊(がけ崩れ)	H23.3.29	第313号	0.40	0.14				
238	105-II-1694	広瀬棚掛B	広瀬	急傾斜地の崩壊(がけ崩れ)	H23.3.29	第313号	1.69	0.58				
239	105-II-1695	広瀬棚掛C	広瀬	急傾斜地の崩壊(がけ崩れ)	H23.3.29	第313号	1.73	0.66				

## 土砂災害(特別)警戒区域一覧 &lt;清水区&gt;

(令和6年3月31日現在) 建設政策課

箇所番号	区域名	所在地 (清水区)	自然現象名	指定年月日	県告示番号	警戒区域 【イエロー】 (ha)	特別警戒区域 【レッド】 (ha)	自治会 連合会名	自治会・ 町内会名
240	105-II-1696	広瀬熊ヶ沢	広瀬	急傾斜地の崩壊(がけ崩れ)	H23.3.29	第313号	1.16	0.59	広瀬
241	105-II-1698	広瀬代田	広瀬	急傾斜地の崩壊(がけ崩れ)	H23.3.29	第313号	0.47	0.34	
242	105-II-1765	広瀬呂ノ沢A	広瀬	急傾斜地の崩壊(がけ崩れ)	H23.3.29	第313号	2.02	1.32	
243	105-II-1766	広瀬呂ノ沢B	広瀬	急傾斜地の崩壊(がけ崩れ)	H23.3.29	第313号	1.16	0.78	
244	204-I-107	樋ヶ沢	広瀬	土石流	H23.3.29	第312号	0.57	0.01	
245	204-I-108	入の沢	広瀬	土石流	H23.3.29	第312号	1.15	0.01	
246	204-I-109	広瀬小沢	広瀬	土石流	H23.3.29	第312号	0.96	0.01	
247	204-I-110	棚掛沢	広瀬	土石流	H23.3.29	第312号	0.79	0.03	
248	204-I-111	熊ヶ沢	広瀬	土石流	H23.3.29	第312号	1.28	0.01	
249	204-II-072	呂沢	広瀬	土石流	H23.3.29	第312号	0.91	0.00	
250	204-II-073	船沢	広瀬	土石流	H23.3.29	第312号	0.25	0.01	
251	105-I-1394	山切寺山A	山切	急傾斜地の崩壊(がけ崩れ)	H22.11.30	第787号	1.84	0.86	山切
252	105-I-1409	山切城ノ後	山切	急傾斜地の崩壊(がけ崩れ)	H22.11.30	第787号	1.82	0.74	
253	105-I-3678	山切石切測A	山切	急傾斜地の崩壊(がけ崩れ)	H22.11.30	第787号	0.48	0.19	
254	105-I-3679	山切地蔵山	山切	急傾斜地の崩壊(がけ崩れ)	H22.11.30	第787号	1.23	0.55	
255	105-I-3682	山切横手山	山切	急傾斜地の崩壊(がけ崩れ)	H22.11.30	第787号	1.71	0.61	
256	105-I-3683	山切宮沢	山切	急傾斜地の崩壊(がけ崩れ)	H22.11.30	第787号	0.83	0.21	
257	105-II-1761	山切谷津	山切	急傾斜地の崩壊(がけ崩れ)	H22.11.30	第787号	2.07	0.93	
258	105-II-1762	山切寺山B	山切	急傾斜地の崩壊(がけ崩れ)	H22.11.30	第787号	1.44	0.56	
259	105-II-1763	山切向山	山切	急傾斜地の崩壊(がけ崩れ)	H22.11.30	第787号	0.67	0.37	
260	105-II-1768	山切裏山	山切	急傾斜地の崩壊(がけ崩れ)	H22.11.30	第787号	1.60	0.75	
261	105-II-1769	山切多田良ヶ谷	山切	急傾斜地の崩壊(がけ崩れ)	H22.11.30	第787号	0.67	0.29	
262	105-II-1770	山切石切測B	山切	急傾斜地の崩壊(がけ崩れ)	H22.11.30	第787号	0.23	0.10	
263	105-III-0417	山切西山	山切	急傾斜地の崩壊(がけ崩れ)	H22.11.30	第787号	2.61	1.34	
264	105-III-0418	山切屋敷谷ツ	山切	急傾斜地の崩壊(がけ崩れ)	H22.11.30	第787号	1.43	0.53	
265	105-III-0419	山切西山B	山切	急傾斜地の崩壊(がけ崩れ)	H22.11.30	第787号	1.13	0.46	
266	204-I-138	杉山宮沢	山切	土石流	H22.11.30	第786号	0.90	0.00	庵原
267	204-I-141	山切谷津沢	山切	土石流	H22.11.30	第786号	6.59	0.01	
268	204-I-142	輪抜沢	山切	土石流	H22.11.30	第786号	6.09	-	
269	204-I-143	寺山沢	山切	土石流	H22.11.30	第786号	3.59	-	
270	204-I-144	横手山沢	山切	土石流	H22.11.30	第786号	2.48	0.01	
271	204-I-145	御嶽沢	山切	土石流	H22.11.30	第786号	2.54	0.01	
272	204-I-146	草ヶ谷宮沢	山切	土石流	H22.11.30	第786号	4.26	0.03	
273	204-II-087	伊野沢	山切	土石流	H22.11.30	第786号	7.16	0.01	
274	204-II-088	元気林沢	山切	土石流	H22.11.30	第786号	2.95	-	
275	105-I-1395	杉山子ノ神	杉山	急傾斜地の崩壊(がけ崩れ)	H22.11.30	第787号	2.86	-	
276	105-I-1396	杉山仲屋敷	杉山	急傾斜地の崩壊(がけ崩れ)	H22.11.30	第787号	6.03	3.23	
277	105-I-1397	杉山奥屋敷	杉山	急傾斜地の崩壊(がけ崩れ)	H22.11.30	第787号	1.30	-	
278	105-I-1398	杉山戸倉	杉山	急傾斜地の崩壊(がけ崩れ)	H22.11.30	第787号	1.40	0.54	
279	105-I-1399	杉山向山	杉山	急傾斜地の崩壊(がけ崩れ)	H22.11.30	第787号	3.22	1.95	
280	105-I-1406	杉山礼ノ平A	杉山	急傾斜地の崩壊(がけ崩れ)	H22.11.30	第787号	1.58	0.55	
281	105-I-1407	杉山三度	杉山	急傾斜地の崩壊(がけ崩れ)	H22.11.30	第787号	2.33	1.06	
282	105-I-3675	杉山戸倉小路	杉山	急傾斜地の崩壊(がけ崩れ)	H22.11.30	第787号	0.80	0.45	
283	105-II-1756	吉原梅島早栗	杉山	急傾斜地の崩壊(がけ崩れ)	H22.11.30	第787号	4.03	1.81	
284	105-II-1757	杉山矢下	杉山	急傾斜地の崩壊(がけ崩れ)	H22.11.30	第787号	5.85	3.75	
285	105-II-1767	杉山礼ノ平B	杉山	急傾斜地の崩壊(がけ崩れ)	H22.11.30	第787号	1.72	0.91	
286	204-I-135	杉山沢	杉山	土石流	H22.11.30	第786号	4.55	0.90	
287	204-I-137	子ノ神沢	杉山	土石流	H22.11.30	第786号	0.72	-	
288	204-I-139	岩沢	杉山	土石流	H22.11.30	第786号	1.14	0.02	
289	204-II-086	島ヶ沢	杉山	土石流	H22.11.30	第786号	0.58	-	
290	204-II-109	だんとう沢	杉山	土石流	H22.11.30	第786号	2.05	-	
291	105-I-1393	草ヶ谷大谷沢	草ヶ谷	急傾斜地の崩壊(がけ崩れ)	H21.3.31	第377号	1.60	0.53	草ヶ谷
292	105-I-3684	尾羽観音山	尾羽	急傾斜地の崩壊(がけ崩れ)	H21.3.31	第377号	0.61	0.21	尾羽
293	105-I-1387	茂畑飯辻A	茂畑	急傾斜地の崩壊(がけ崩れ)	H26.1.10	第16号	1.79	0.80	茂畑
294	105-I-1388	茂畑川戸C	茂畑	急傾斜地の崩壊(がけ崩れ)	H26.1.10	第16号	1.61	0.83	
295	105-I-1389	茂畑横道	茂畑	急傾斜地の崩壊(がけ崩れ)	H26.1.10	第16号	1.97	0.69	
296	105-I-1390	茂畑丸登	茂畑	急傾斜地の崩壊(がけ崩れ)	H26.1.10	第16号	2.00	0.62	
297	105-I-3676	茂畑川戸D	茂畑	急傾斜地の崩壊(がけ崩れ)	H26.1.10	第16号	6.52	3.18	
298	105-I-3680	茂畑池ノ沢	広瀬	急傾斜地の崩壊(がけ崩れ)	H23.3.29	第313号	1.07	0.45	
299	105-II-1758	茂畑川戸A	茂畑	急傾斜地の崩壊(がけ崩れ)	H26.1.10	第16号	1.39	0.73	
300	105-II-1759	茂畑川戸B	茂畑	急傾斜地の崩壊(がけ崩れ)	H26.1.10	第16号	0.77	0.40	
301	105-II-1760	茂畑飯辻B	茂畑	急傾斜地の崩壊(がけ崩れ)	H26.1.10	第16号	2.46	1.13	
302	105-III-0431	茂畑池ノ沢	茂畑	急傾斜地の崩壊(がけ崩れ)	H26.1.10	第16号	3.61	1.86	
303	204-I-105	ワラビノ沢	茂畑	土石流	H26.1.10	第17号	0.67	0.00	
304	204-I-106	仲平沢	茂畑	土石流	H26.1.10	第17号	2.00	0.05	
305	105-I-1307	興津井上町出口	興津井上町	急傾斜地の崩壊(がけ崩れ)	H26.3.28	第308号	4.78	2.21	興津
306	105-I-1308	興津井上町上ノ入B	興津井上町	急傾斜地の崩壊(がけ崩れ)	H26.3.28	第308号	3.57	0.52	
307	105-I-3663	興津井上町上ノ入A	興津井上町	急傾斜地の崩壊(がけ崩れ)	H26.3.28	第308号	1.91	0.54	
308	105-I-3664	興津井上町下ノ入	興津井上町	急傾斜地の崩壊(がけ崩れ)	H26.3.28	第308号	2.37	0.40	
309	105-I-3668	興津井上町日影	興津井上町	急傾斜地の崩壊(がけ崩れ)	H26.3.28	第308号	1.93	0.53	
310	105-II-1667	興津井上町クノ木林	興津井上町	急傾斜地の崩壊(がけ崩れ)	H26.3.28	第308号	0.75	0.41	
311	105-II-1668	興津井上町裏ノ山	興津井上町	急傾斜地の崩壊(がけ崩れ)	H26.3.28	第308号	0.65	0.23	
312	105-II-1669	興津井上町日向嵐	興津井上町	急傾斜地の崩壊(がけ崩れ)	H26.3.28	第308号	1.94	1.08	
313	105-II-1675	興津井上町薩埵入A	興津井上町	急傾斜地の崩壊(がけ崩れ)	H26.3.28	第308号	5.19	2.70	
314	105-II-1676	興津井上町薩埵入B	興津井上町	急傾斜地の崩壊(がけ崩れ)	H26.3.28	第308号	2.88	1.70	
315	105-III-0407	興津井上町井の上	興津井上町	急傾斜地の崩壊(がけ崩れ)	H26.3.28	第308号	0.57	0.25	
316	105-III-0427	興津井上町出口畑	興津井上町	急傾斜地の崩壊(がけ崩れ)	H26.3.28	第308号	0.99	0.46	
317	204-I-098	太郎兵工沢	興津井上町	土石流	H26.3.28	第307号	7.75	-	
318	204-I-099	興津日影沢	興津井上町	土石流	H26.3.28	第307号	6.59	0.01	
319	204-II-069	霊泉寺沢	興津井上町	土石流	H26.3.28	第307号	1.72	0.07	



## 土砂災害(特別)警戒区域一覧 &lt;清水区&gt;

(令和6年3月31日現在) 建設政策課

箇所番号	区域名	所在地 (清水区)	自然現象名	指定年月日	県告示番号	警戒区域 【イエロー】 (ha)	特別警戒区域 【レッド】 (ha)	自治会 連合会名	自治会・ 町内会名	
320	204-II-070	出口沢	興津井上町	土石流	H26.3.28	第307号	3.42	0.01	興津井上町	
321	204-II-108	薩入埴沢	興津井上町	土石流	H26.3.28	第307号	2.68	-		
322	105-I-1383	興津清見寺町前山B	興津井上町	急傾斜地の崩壊(がけ崩れ)	H26.3.28	第308号	3.11	1.56		
323	105-I-1384	興津清見寺町西山	興津井上町	急傾斜地の崩壊(がけ崩れ)	H26.3.28	第308号	1.29	0.66		
324	105-II-1685	興津清見寺町前山A	興津清見寺町	急傾斜地の崩壊(がけ崩れ)	H26.3.28	第308号	6.79	3.43		
325	105-II-1686	興津清見寺町前田	興津清見寺町	急傾斜地の崩壊(がけ崩れ)	H26.3.28	第308号	0.95	0.39		
326	105-II-1687	興津清見寺町小山沢	興津清見寺町	急傾斜地の崩壊(がけ崩れ)	H26.3.28	第308号	1.56	0.79		
327	105-II-1688	興津清見寺町矢ノ奥	興津清見寺町	急傾斜地の崩壊(がけ崩れ)	H26.3.28	第308号	0.89	0.33		
328	105-II-1689	興津清見寺町柿ノ木田	興津清見寺町	急傾斜地の崩壊(がけ崩れ)	H26.3.28	第308号	0.85	0.45		
329	105-III-0408	興津清見寺町若沢	興津清見寺町	急傾斜地の崩壊(がけ崩れ)	H26.3.28	第308号	0.99	0.74		
320	204-I-112	柿木田沢	興津清見寺	土石流	H26.3.28	第307号	3.50	0.03	興津清見寺町	
331	204-I-113	西山沢	興津清水寺町	土石流	H26.3.28	第307号	2.04	0.05		
332	204-II-074	鍋沢	興津清見寺町	土石流	H26.3.28	第307号	2.50	-		
333	204-II-075	管ヶ沢	興津清見寺町	土石流	H26.3.28	第307号	0.73	0.02		
334	105-I-1376	興津中町慶方	興津井上町	急傾斜地の崩壊(がけ崩れ)	H26.3.28	第308号	3.32	1.29		興津中町
335	105-I-1377	興津中町山楽	興津井上町	急傾斜地の崩壊(がけ崩れ)	H26.3.28	第308号	3.99	1.68		
336	105-I-1303	興津東町外洞	興津井上町	急傾斜地の崩壊(がけ崩れ)	H26.3.28	第308号	5.64	0.75		
337	105-I-1304	興津東町再見沢原	興津井上町	急傾斜地の崩壊(がけ崩れ)	H26.3.28	第308号	1.39	0.56		
338	105-I-1306	興津東町嶺山	興津井上町	急傾斜地の崩壊(がけ崩れ)	H26.3.28	第308号	10.19	4.39		
339	105-I-3665	興津東町小路坂	興津東町	急傾斜地の崩壊(がけ崩れ)	H26.3.28	第308号	3.26	1.45		
340	105-I-3666	興津東町山の神前	興津東町	急傾斜地の崩壊(がけ崩れ)	H26.3.28	第308号	2.09	0.74		
341	105-I-3667	興津東町九日の前	興津東町	急傾斜地の崩壊(がけ崩れ)	H26.3.28	第308号	1.01	0.26		
342	105-II-1610	興津東町日影前	興津井上町	急傾斜地の崩壊(がけ崩れ)	H26.3.28	第308号	0.88	0.30	興津東町	
343	105-II-1671	興津東町阿彌陀前	興津東町	急傾斜地の崩壊(がけ崩れ)	H26.3.28	第308号	0.95	0.34		
344	105-II-1672	興津東町山田口通B	興津東町	急傾斜地の崩壊(がけ崩れ)	H26.3.28	第308号	1.67	0.72		
345	105-II-1673	興津東町山田口通A	興津東町	急傾斜地の崩壊(がけ崩れ)	H26.3.28	第308号	0.16	0.05		
346	105-II-1674	興津東町山田口通C	興津東町	急傾斜地の崩壊(がけ崩れ)	H26.3.28	第308号	1.23	0.50		
347	105-I-1378	興津本町西浅間	興津井上町	急傾斜地の崩壊(がけ崩れ)	H26.3.28	第308号	3.05	1.18		興津本町
348	105-I-1380	興津本町古御館B	興津井上町	急傾斜地の崩壊(がけ崩れ)	H26.3.28	第308号	2.30	0.92		
349	105-I-1381	興津本町郷蔵下	興津井上町	急傾斜地の崩壊(がけ崩れ)	H26.3.28	第308号	4.13	1.58		
350	105-II-1699	興津本町浅間前	興津本町	急傾斜地の崩壊(がけ崩れ)	H26.3.28	第308号	0.16	0.05		
351	105-II-5853	興津本町古御館A	興津井上町	急傾斜地の崩壊(がけ崩れ)	H26.3.28	第308号	3.33	1.49		
352	105-III-0426	興津本町葎柳	興津本町	急傾斜地の崩壊(がけ崩れ)	H26.3.28	第308号	1.41	0.63		
353	204-I-181	沢端川	興津本町	土石流	H26.3.28	第307号	0.48	0.03		
354	204-II-112	古御館沢	興津本町	土石流	H26.3.28	第307号	2.05	-		
355	204-I-182	滝の沢	興津本町	土石流	H26.3.28	第307号	4.46	-		
356	105-I-1310	承元寺町上ノ山	承元寺	急傾斜地の崩壊(がけ崩れ)	H26.3.28	第308号	2.34	0.43	興津	
357	105-II-1611	承元寺町向山A	承元寺	急傾斜地の崩壊(がけ崩れ)	H26.3.28	第308号	0.41	0.14		
358	105-II-1670	承元寺町向山B	興津井上町	急傾斜地の崩壊(がけ崩れ)	H26.3.28	第308号	1.05	0.37		
359	105-III-0423	承元寺町小沢	承元寺町	急傾斜地の崩壊(がけ崩れ)	H26.3.28	第308号	2.31	1.54		
360	105-III-0424	承元寺町林香	承元寺町	急傾斜地の崩壊(がけ崩れ)	H26.3.28	第308号	0.72	0.28		
361	204-I-092	向沢	承元寺町	土石流	H26.3.28	第307号	1.99	0.17		
362	204-I-093	鎮守沢	承元寺町	土石流	H26.3.28	第307号	2.16	-		
363	204-II-068	興津大沢	承元寺町	土石流	H26.3.28	第307号	5.92	0.04		
364	105-I-1371	谷津町二丁目城山A	谷津町一丁目	急傾斜地の崩壊(がけ崩れ)	H26.3.28	第308号	1.37	0.46		谷津町
365	105-I-1372	谷津町一丁目鶴の背	谷津町一丁目	急傾斜地の崩壊(がけ崩れ)	H26.3.28	第308号	1.70	0.58		
366	105-I-2901	谷津町一丁目山本	八木間町	急傾斜地の崩壊(がけ崩れ)	H26.3.28	第308号	4.06	1.38		
367	105-II-1665	谷津町二丁目堂山	谷津町二丁目	急傾斜地の崩壊(がけ崩れ)	H26.3.28	第308号	2.04	0.73		
368	105-II-1666	谷津町二丁目城山B	谷津町二丁目	急傾斜地の崩壊(がけ崩れ)	H26.3.28	第308号	0.23	0.08		
369	204-I-094	古谷津川	谷津町	土石流	H26.3.28	第307号	8.81	-		
370	204-I-095	ヨウメン沢	谷津町二丁目	土石流	H26.3.28	第307号	10.73	0.02		
371	204-I-096	桜峠沢	谷津町二丁目	土石流	H26.3.28	第307号	7.78	0.06		
372	204-I-097	連性寺沢	谷津町一丁目	土石流	H26.3.28	第307号	6.47	-		
373	105-I-1373	八木間町少林寺窪B	八木間	急傾斜地の崩壊(がけ崩れ)	H26.3.28	第308号	3.54	1.77	八木間町	
374	105-I-1374	八木間町少林寺窪D	八木間	急傾斜地の崩壊(がけ崩れ)	H26.3.28	第308号	2.45	0.67		
375	105-I-1375	八木間町軒田A	八木間	急傾斜地の崩壊(がけ崩れ)	H26.3.28	第308号	4.65	1.77		
376	105-I-3669	八木間町少林寺窪C	八木間町	急傾斜地の崩壊(がけ崩れ)	H26.3.28	第308号	2.52	0.51		
377	105-II-1677	八木間町軒田B	八木間町	急傾斜地の崩壊(がけ崩れ)	H26.3.28	第308号	0.58	0.08		
378	105-II-1682	八木間町棚脇	八木間町	急傾斜地の崩壊(がけ崩れ)	H26.3.28	第308号	2.71	1.34		
379	105-II-1683	八木間町少林寺窪A	八木間町	急傾斜地の崩壊(がけ崩れ)	H26.3.28	第308号	0.35	0.10		
380	105-II-1684	八木間町御門	八木間町	急傾斜地の崩壊(がけ崩れ)	H26.3.28	第308号	2.05	0.84		
381	105-III-0425	八木間町中山	八木間町	急傾斜地の崩壊(がけ崩れ)	H26.3.28	第308号	1.75	0.74		
382	204-I-100	法泉寺沢	八木間町	土石流	H26.3.28	第307号	6.33	0.02		小島
383	204-I-101	宮ノ窪沢	谷津	土石流	H26.3.28	第307号	6.84	-		
384	204-I-102	少林寺窪沢	八木間町	土石流	H26.3.28	第307号	3.57	0.02		
385	204-I-104	天神沢	八木間町	土石流	H26.3.28	第307号	6.85	0.01		
386	204-II-071	下山田川	八木間町	土石流	H26.3.28	第307号	3.14	0.01		
387	105-I-1312	小河内和田	小河内	急傾斜地の崩壊(がけ崩れ)	H26.3.25	第240号	3.13	0.62		
388	105-I-1313	小河内番古C	小河内	急傾斜地の崩壊(がけ崩れ)	H26.3.25	第240号	1.98	0.01		
389	105-I-1314	小河内番古A	小河内	急傾斜地の崩壊(がけ崩れ)	H26.3.25	第240号	1.73	0.87		
390	105-I-1315	小河内屋敷	小河内	急傾斜地の崩壊(がけ崩れ)	H26.3.25	第240号	3.23	0.72		
391	105-I-1316	小河内坂本E	小河内	急傾斜地の崩壊(がけ崩れ)	H26.3.25	第240号	2.42	1.02		
392	105-I-1317	小河内舟場B	小河内	急傾斜地の崩壊(がけ崩れ)	H26.3.25	第240号	1.53	0.81		
393	105-I-1318	小河内町屋B	小河内	急傾斜地の崩壊(がけ崩れ)	H26.3.25	第240号	0.52	0.19		
394	105-I-1319	小河内町屋C	小河内	急傾斜地の崩壊(がけ崩れ)	H26.3.25	第240号	2.45	0.87		
395	105-I-1320	小河内堂ノ前	小河内	急傾斜地の崩壊(がけ崩れ)	H26.3.25	第240号	3.40	1.63		
396	105-I-1321	小河内下土	小河内	急傾斜地の崩壊(がけ崩れ)	H26.3.25	第240号	2.91	1.36		
397	105-I-2892	小河内番古B	小河内	急傾斜地の崩壊(がけ崩れ)	H26.3.25	第240号	2.42	-		
398	105-I-3656	小河内坂本D	小河内	急傾斜地の崩壊(がけ崩れ)	H26.3.25	第240号	5.29	3.71		
399	105-I-3657	小河内町屋A	小河内	急傾斜地の崩壊(がけ崩れ)	H26.3.25	第240号	4.04	1.97		

## 土砂災害(特別)警戒区域一覧 &lt;清水区&gt;

(令和6年3月31日現在) 建設政策課

箇所番号	区域名	所在地 (清水区)	自然現象名	指定年月日	県告示番号	警戒区域 【イエロー】 (ha)	特別警戒区域 【レッド】 (ha)	自治会 連合会名	自治会・ 町内会名
400	105-II-1623	小河内上倉	小河内	急傾斜地の崩壊(がけ崩れ)	H26.3.25	第240号	3.14	1.37	小河内
401	105-II-1624	小河内坂本C	小河内	急傾斜地の崩壊(がけ崩れ)	H26.3.25	第240号	2.28	1.22	
402	105-II-1625	小河内坂本B	小河内	急傾斜地の崩壊(がけ崩れ)	H26.3.25	第240号	3.04	1.57	
403	105-II-1626	小河内上平	小河内	急傾斜地の崩壊(がけ崩れ)	H26.3.25	第240号	0.67	0.47	
404	105-II-1627	小河内池の沢	小河内	急傾斜地の崩壊(がけ崩れ)	H26.3.25	第240号	0.56	0.15	
405	105-II-1628	小河内今一色	小河内	急傾斜地の崩壊(がけ崩れ)	H26.3.25	第240号	2.46	1.40	
406	105-II-1629	小河内中村	小河内	急傾斜地の崩壊(がけ崩れ)	H26.3.25	第240号	2.22	0.95	
407	105-II-1630	小河内舟場A	小河内	急傾斜地の崩壊(がけ崩れ)	H26.3.25	第240号	1.48	0.55	
408	105-II-1631	小河内中川原	小河内	急傾斜地の崩壊(がけ崩れ)	H26.3.25	第240号	3.89	2.52	
409	105-II-1632	小河内宮ノ脇	小河内	急傾斜地の崩壊(がけ崩れ)	H26.3.25	第240号	1.67	0.90	
410	105-II-1633	小河内荒田	小河内	急傾斜地の崩壊(がけ崩れ)	H26.3.25	第240号	0.66	0.27	
411	105-II-1634	小河内中里	小河内	急傾斜地の崩壊(がけ崩れ)	H26.3.25	第240号	2.06	0.90	
412	105-II-1748	小河内松ノ木田C	小河内	急傾斜地の崩壊(がけ崩れ)	H26.3.25	第240号	0.59	0.19	
413	105-II-1749	小河内町屋田B	小河内	急傾斜地の崩壊(がけ崩れ)	H26.3.25	第240号	0.32	0.10	
414	105-II-1750	小河内町屋田A	小河内	急傾斜地の崩壊(がけ崩れ)	H26.3.25	第240号	1.24	0.44	
415	105-II-1751	小河内松ノ木田D	小河内	急傾斜地の崩壊(がけ崩れ)	H26.3.25	第240号	0.65	0.26	
416	105-II-1752	小河内松ノ木田B	小河内	急傾斜地の崩壊(がけ崩れ)	H26.3.25	第240号	0.28	0.13	
417	105-II-1753	小河内松ノ木田A	小河内	急傾斜地の崩壊(がけ崩れ)	H26.3.25	第240号	0.51	0.17	
418	105-III-0402	小河内坂本A	小河内	急傾斜地の崩壊(がけ崩れ)	H26.3.25	第240号	2.16	1.41	
419	204-I-003	不動沢	小河内	土石流	H26.3.28	第306号	0.60	-	
420	204-I-069	宮沢	小河内	土石流	H26.3.28	第306号	2.10	1.65	
421	204-I-070	柿沢	小河内	土石流	H26.3.28	第306号	0.65	0.37	
422	204-I-071	上倉沢	小河内	土石流	H26.3.28	第306号	1.37	0.04	
423	204-I-072	小河内沢	小河内	土石流	H26.3.28	第306号	1.25	-	
424	204-I-076	大付沢	小河内	土石流	H26.3.28	第306号	1.87	-	
425	204-I-077	中一色川	小河内	土石流	H26.3.28	第306号	5.00	0.08	
426	204-I-078	梅通り沢	小河内	土石流	H26.3.28	第306号	3.08	0.07	
427	204-I-079	柿平沢	小河内	土石流	H26.3.28	第306号	1.11	0.16	
428	204-I-080	大柿戸沢	小河内	土石流	H26.3.28	第306号	0.73	0.02	
429	204-I-081	中里沢	小河内	土石流	H26.3.28	第306号	3.53	0.04	
430	204-I-082	奥番古沢	小河内	土石流	H26.3.28	第306号	2.20	0.04	
431	204-I-083	番古沢	小河内	土石流	H26.3.28	第306号	1.44	0.01	
432	204-II-054	屋敷沢	小河内	土石流	H26.3.28	第306号	0.16	0.01	
433	204-II-056	舞台沢	小河内	土石流	H26.3.28	第306号	0.21	-	
434	204-II-057	舟場沢	小河内	土石流	H26.3.28	第306号	1.28	-	
435	204-II-058	今一色沢	小河内	土石流	H26.3.28	第306号	0.44	-	
436	204-II-059	中村沢	小河内	土石流	H26.3.28	第306号	2.86	0.01	
437	204-II-060	谷津沢	小河内	土石流	H26.3.28	第306号	2.14	0.00	
438	204-II-061	宮ノ脇沢	小河内	土石流	H26.3.28	第306号	2.70	0.03	
439	204-II-062	中川原沢	小河内	土石流	H26.3.28	第306号	1.50	0.01	
440	204-II-063	下町屋沢	小河内	土石流	H26.3.28	第306号	2.60	0.02	
441	204-II-106	池ノ沢	小河内	土石流	H26.3.28	第306号	2.40	0.01	
442	105-I-1369	小島無東坂A	小島町	急傾斜地の崩壊(がけ崩れ)	H26.1.10	第18号	0.87	0.37	小島町
443	105-I-1370	小島棚上	小島町	急傾斜地の崩壊(がけ崩れ)	H26.1.10	第18号	1.77	0.63	
444	105-I-3660	小島無東坂B	小島町	急傾斜地の崩壊(がけ崩れ)	H26.1.10	第18号	0.93	0.23	
445	105-I-3661	小島陽明C	小島町	急傾斜地の崩壊(がけ崩れ)	H26.1.10	第18号	3.57	2.13	
446	105-I-3662	小島日向A	小島町	急傾斜地の崩壊(がけ崩れ)	H26.1.10	第18号	0.88	0.34	
447	105-II-1654	小島大久保	小島町	急傾斜地の崩壊(がけ崩れ)	H26.1.10	第18号	2.91	1.06	
448	105-II-1655	小島西ヶ谷	小島本町	急傾斜地の崩壊(がけ崩れ)	H26.1.10	第18号	2.11	0.90	
449	105-II-1656	小島構内	小島本町	急傾斜地の崩壊(がけ崩れ)	H26.1.10	第18号	0.51	0.15	
450	105-II-1661	小島陽明B	小島町	急傾斜地の崩壊(がけ崩れ)	H26.1.10	第18号	1.32	0.64	
451	105-II-1662	小島陽明A	小島町	急傾斜地の崩壊(がけ崩れ)	H26.1.10	第18号	0.62	0.26	
452	105-II-1663	小島日向C	小島町	急傾斜地の崩壊(がけ崩れ)	H26.1.10	第18号	1.59	0.87	
453	105-II-1664	小島日向B	小島町	急傾斜地の崩壊(がけ崩れ)	H26.1.10	第18号	0.77	0.29	
454	105-III-0406	谷津桜峠	小島町	急傾斜地の崩壊(がけ崩れ)	H26.1.10	第18号	2.85	1.61	
455	204-I-087	鍋沢	小島町	土石流	H26.1.21	第36号	1.96	0.03	
456	204-I-089	勤兵衛沢	小島町	土石流	H26.1.21	第36号	9.47	0.01	
457	204-I-090	曾毛沢	小島町	土石流	H26.1.21	第36号	6.65	-	
458	204-I-091	小島南沢	小島町	土石流	H26.1.21	第36号	12.03	-	
459	204-II-066	别当沢B	小島町	土石流	H26.1.21	第36号	5.37	0.03	
460	204-II-067	别当沢A	小島町	土石流	H26.1.21	第36号	3.48	0.01	
461	105-I-1322	但沼渡向山	但沼	急傾斜地の崩壊(がけ崩れ)	H26.1.10	第18号	3.28	1.94	但沼町
462	105-I-1323	但沼渡向	但沼	急傾斜地の崩壊(がけ崩れ)	H26.1.10	第18号	3.78	0.42	
463	105-I-1365	但沼長又	但沼	急傾斜地の崩壊(がけ崩れ)	H26.1.10	第18号	10.30	2.13	
464	105-I-1366	但沼小山	但沼	急傾斜地の崩壊(がけ崩れ)	H26.1.10	第18号	9.00	0.96	
465	105-I-1367	但沼前田	但沼	急傾斜地の崩壊(がけ崩れ)	H26.1.10	第18号	0.54	0.17	
466	105-I-1368	但沼元尾坂	立花	急傾斜地の崩壊(がけ崩れ)	H26.1.10	第18号	2.64	0.69	
467	105-I-3674	但沼古島	但沼町	急傾斜地の崩壊(がけ崩れ)	H26.1.10	第18号	1.14	0.44	
468	105-II-1653	但沼石原	但沼町	急傾斜地の崩壊(がけ崩れ)	H26.1.10	第18号	1.63	0.70	
469	105-III-0405	但沼長又峰	長又	急傾斜地の崩壊(がけ崩れ)	H26.1.10	第18号	5.81	4.07	
470	204-I-084	元尾坂A	但沼町	土石流	H26.1.21	第36号	5.22	-	
471	204-I-085	元尾坂B	但沼町	土石流	H26.1.21	第36号	5.31	0.01	
472	204-I-086	深沢	但沼町	土石流	H26.1.21	第36号	2.93	0.01	
473	105-I-1311	立花寺ノ上	立花	急傾斜地の崩壊(がけ崩れ)	H26.1.10	第18号	0.72	0.27	立花
474	105-II-1657	立花下夕平	立花	急傾斜地の崩壊(がけ崩れ)	H26.1.10	第18号	0.20	0.05	
475	105-II-1658	立花下平B	立花	急傾斜地の崩壊(がけ崩れ)	H26.1.10	第18号	0.36	0.10	
476	105-II-1659	立花下平A	立花	急傾斜地の崩壊(がけ崩れ)	H26.1.10	第18号	2.01	0.84	
477	105-II-1660	立花久保	立花	急傾斜地の崩壊(がけ崩れ)	H26.1.10	第18号	0.18	0.03	
478	204-II-064	立花柿沢	立花	土石流	H26.1.21	第36号	1.50	0.06	
479	204-II-065	立花南沢	立花	土石流	H26.1.21	第36号	2.93	-	

## 土砂災害(特別)警戒区域一覧 &lt;清水区&gt;

(令和6年3月31日現在) 建設政策課

箇所番号	区域名	所在地 (清水区)	自然現象名	指定年月日	県告示番号	警戒区域 【イエロー】 (ha)	特別警戒区域 【レッド】 (ha)	自治会 連合会名	自治会・ 町内会名
480	204-II-107	立花寺沢	土石流	H26.1.21	第36号	6.60	0.01	小島	立花
481	204-I-035	大綱沢	土石流	H28.3.29	第428号	4.38	-	両河内	茂野島
482	204-I-036	崩沢	土石流	H28.3.29	第428号	2.09	0.08		
483	204-II-029	畑久保沢	土石流	H28.3.29	第428号	2.99	-		
484	204-II-030	藤木山沢	土石流	H28.3.29	第428号	1.22	-		
485	204-II-031	鷺巣沢	土石流	H28.3.29	第428号	0.67	0.06		
486	204-I-037	家ノ上沢	土石流	H28.3.29	第428号	1.29	0.01		
487	204-I-038	茂野島寺沢	土石流	H28.3.29	第428号	3.19	0.06		
488	204-II-028	下島沢	土石流	H28.3.29	第428号	2.44	0.01		
489	204-I-044	不動沢	土石流	H28.3.29	第428号	0.93	0.01		
490	204-II-032	大竹山沢	土石流	H28.3.29	第428号	1.10	0.004		
491	204-I-042	老録沢	土石流	H28.3.29	第428号	1.07	-		
492	204-I-041	高山沢	土石流	H28.3.29	第428号	1.11	0.41		
493	204-I-043	高山沢左支川	土石流	H28.3.29	第428号	1.47	0.01		
494	204-I-045	と瀬利沢	土石流	H28.3.29	第428号	1.56	0.01		
495	204-I-040	田尻沢	土石流	H28.3.29	第428号	2.92	0.02		
496	204-I-048	大峰沢	土石流	H28.3.29	第428号	4.64	0.01		
497	204-I-047	桃の木沢	土石流	H28.3.29	第428号	4.56	-		
498	204-I-046	南沢川	土石流	H28.3.29	第428号	6.09	-		
499	204-I-039	榎木沢	土石流	H28.3.29	第428号	3.12	0.03		
500	204-I-065	瀬戸沢	土石流	H28.3.29	第428号	0.74	0.05		
501	204-I-066	松ノ郷山沢	土石流	H28.3.29	第428号	2.00	-		
502	204-I-067	沢ノ入沢	土石流	H28.3.29	第428号	2.50	-		
503	204-I-068	清地山ノ神沢	土石流	H28.3.29	第428号	5.14	-		
504	105-II-1616	穴原後山	急傾斜地の崩壊(がけ崩れ)	H28.9.30	第903号	19.65	9.07	小島	穴原
505	105-II-1617	穴原坂本	急傾斜地の崩壊(がけ崩れ)	H28.9.30	第903号	2.59	1.03		
506	105-II-1618	穴原虎杖窪	急傾斜地の崩壊(がけ崩れ)	H28.9.30	第903号	4.01	1.71		
507	105-II-1619	穴原寺ノ上	急傾斜地の崩壊(がけ崩れ)	H28.9.30	第903号	1.27	0.42		
508	105-II-1621	穴原膳棚	急傾斜地の崩壊(がけ崩れ)	H28.9.30	第903号	0.90	0.41		
509	105-II-1620	穴原入	急傾斜地の崩壊(がけ崩れ)	H28.9.30	第903号	2.44	1.19		
510	105-II-1622	穴原下モ田	急傾斜地の崩壊(がけ崩れ)	H28.9.30	第903号	1.44	0.57		
511	105-II-1850	由比入山向久南	急傾斜地の崩壊(がけ崩れ)	H28.9.30	第902号	1.70	0.97		
512	105-III-0479	由比入山葎ヶ沢	急傾斜地の崩壊(がけ崩れ)	H28.9.30	第902号	1.62	0.83		
513	105-III-0478	由比入山日影島	急傾斜地の崩壊(がけ崩れ)	H28.9.30	第902号	2.08	0.90		
514	105-III-0477	由比入山小坂	急傾斜地の崩壊(がけ崩れ)	H28.9.30	第902号	1.06	0.55		
515	105-III-0475	由比入山高岩C	急傾斜地の崩壊(がけ崩れ)	H28.9.30	第902号	0.42	0.14		
516	105-III-0474	由比入山高岩B	急傾斜地の崩壊(がけ崩れ)	H28.9.30	第902号	1.53	0.74		
517	105-II-1852	由比入山高岩A	急傾斜地の崩壊(がけ崩れ)	H28.9.30	第902号	0.98	0.35		
518	105-II-1853	由比入山久保山沢	急傾斜地の崩壊(がけ崩れ)	H28.9.30	第902号	1.08	0.65		
519	105-III-0476	由比入山市城	急傾斜地の崩壊(がけ崩れ)	H28.9.30	第902号	0.65	0.33		
520	105-II-1851	由比入山福沢	急傾斜地の崩壊(がけ崩れ)	H28.9.30	第902号	3.36	1.56		
521	105-II-1858	由比入山風久保	急傾斜地の崩壊(がけ崩れ)	H28.9.30	第902号	3.84	2.43		
522	105-II-1848	由比入山香木穴	急傾斜地の崩壊(がけ崩れ)	H28.9.30	第902号	1.33	0.60		
523	105-II-1849	由比入山ノ原	急傾斜地の崩壊(がけ崩れ)	H28.9.30	第902号	0.60	0.19		
524	105-III-0470	由比入山大路ヶ沢	急傾斜地の崩壊(がけ崩れ)	H28.9.30	第902号	0.59	0.27		
525	105-III-0471	由比入山嵐	急傾斜地の崩壊(がけ崩れ)	H28.9.30	第902号	1.13	0.48		
526	105-III-0472	由比入山下河原	急傾斜地の崩壊(がけ崩れ)	H28.9.30	第902号	2.15	0.78		
527	105-III-0473	由比入山長藪	急傾斜地の崩壊(がけ崩れ)	H28.9.30	第902号	1.16	0.46		
528	105-III-0459	由比入山池久保	急傾斜地の崩壊(がけ崩れ)	H28.9.30	第902号	2.05	1.55		
529	105-II-1859	由比入山鳥坂	急傾斜地の崩壊(がけ崩れ)	H28.9.30	第902号	1.75	0.72		
530	105-III-0445	由比入山芹久保B	急傾斜地の崩壊(がけ崩れ)	H28.9.30	第902号	3.63	1.92		
531	105-II-1860	由比入山大平目	急傾斜地の崩壊(がけ崩れ)	H28.9.30	第902号	1.74	1.34		
532	105-II-1863	由比入山芹久保A	急傾斜地の崩壊(がけ崩れ)	H28.9.30	第902号	1.47	0.82		
533	105-I-1510	由比入山竹際	急傾斜地の崩壊(がけ崩れ)	H28.9.30	第902号	2.01	0.82		
534	105-III-0461	由比入山夕下	急傾斜地の崩壊(がけ崩れ)	H28.9.30	第902号	3.15	1.48		
535	105-III-0460	由比入山善平島	急傾斜地の崩壊(がけ崩れ)	H28.9.30	第902号	3.43	2.00		
536	105-I-1509	由比入山家ノ前	急傾斜地の崩壊(がけ崩れ)	H28.9.30	第902号	2.18	0.14		
537	105-III-0446	由比入山夕野日向	急傾斜地の崩壊(がけ崩れ)	H28.9.30	第902号	1.41	0.84		
538	105-I-1511	由比入山中村	急傾斜地の崩壊(がけ崩れ)	H28.9.30	第902号	2.13	1.06		
539	105-I-1508	由比入山向山	急傾斜地の崩壊(がけ崩れ)	H28.9.30	第902号	4.51	2.02		
540	105-II-1861	由比入山河原	急傾斜地の崩壊(がけ崩れ)	H28.9.30	第902号	0.30	0.09		
541	105-II-1862	由比入山峯外戸	急傾斜地の崩壊(がけ崩れ)	H28.9.30	第902号	0.52	0.21		
542	105-I-1512	由比入山南山内	急傾斜地の崩壊(がけ崩れ)	H28.9.30	第902号	3.86	1.22		
543	105-II-1854	由比入山櫻野B	急傾斜地の崩壊(がけ崩れ)	H28.9.30	第902号	0.71	0.29		
544	105-I-1513	由比入山櫻野A	急傾斜地の崩壊(がけ崩れ)	H28.9.30	第902号	2.49	1.57		
545	105-II-1855	由比入山天ヶ淵	急傾斜地の崩壊(がけ崩れ)	H28.9.30	第902号	0.96	0.61		
546	105-III-0462	由比入山尾捨場	急傾斜地の崩壊(がけ崩れ)	H28.9.30	第902号	4.29	2.45		
547	105-III-0463	由比入山谷端岳	急傾斜地の崩壊(がけ崩れ)	H28.9.30	第902号	4.12	2.17		
548	105-III-0464	由比入山野多久保A	急傾斜地の崩壊(がけ崩れ)	H28.9.30	第902号	2.27	1.14		
549	105-III-0465	由比入山下原B	急傾斜地の崩壊(がけ崩れ)	H28.9.30	第902号	1.09	0.49		
550	105-III-0467	由比入山野多久保B	急傾斜地の崩壊(がけ崩れ)	H28.9.30	第902号	5.06	2.54		
551	105-III-0466	由比入山下原C	急傾斜地の崩壊(がけ崩れ)	H28.9.30	第902号	0.81	0.62		
552	105-II-1857	由比入山下原A	急傾斜地の崩壊(がけ崩れ)	H28.9.30	第902号	2.50	1.74		
553	105-II-1856	由比入山槍野	急傾斜地の崩壊(がけ崩れ)	H28.9.30	第902号	1.51	0.82		
554	105-III-0468	由比入山井戸尻	急傾斜地の崩壊(がけ崩れ)	H28.9.30	第902号	0.48	0.19		
555	105-III-0469	由比入山東岩	急傾斜地の崩壊(がけ崩れ)	H28.9.30	第902号	2.92	2.07		
556	105-I-1514	由比東山寺室野	急傾斜地の崩壊(がけ崩れ)	H28.9.30	第902号	2.70	0.59		
557	105-III-0456	由比東山寺向川原	急傾斜地の崩壊(がけ崩れ)	H28.9.30	第901号	1.44	0.40		
558	105-III-0457	由比東山寺神井内A	急傾斜地の崩壊(がけ崩れ)	H28.9.30	第901号	3.81	1.73		
559	105-III-0458	由比東山寺神井内B	急傾斜地の崩壊(がけ崩れ)	H28.9.30	第901号	0.93	0.31		
560	105-III-0452	由比東山寺大門	急傾斜地の崩壊(がけ崩れ)	H28.9.30	第901号	4.31	1.62		

## 土砂災害(特別)警戒区域一覧 &lt;清水区&gt;

(令和6年3月31日現在) 建設政策課

箇所番号	区域名	所在地 (清水区)	自然現象名	指定年月日	県告示番号	警戒区域 【イエロー】 (ha)	特別警戒区域 【レッド】 (ha)	自治会 連合会名	自治会・ 町内会名
561	105-I-1507	由比東山寺東内	由比東山寺	急傾斜地の崩壊(がけ崩れ)	H28.9.30	第901号	1.41	0.36	由比
562	105-I-1506	由比東山寺坂下	由比東山寺	急傾斜地の崩壊(がけ崩れ)	H28.9.30	第901号	2.93	0.43	
563	105-I-1505	由比東山寺妙沢	由比東山寺	急傾斜地の崩壊(がけ崩れ)	H28.9.30	第901号	2.19	0.18	
564	105-II-1865	由比東山寺下山田	由比東山寺	急傾斜地の崩壊(がけ崩れ)	H28.9.30	第901号	0.78	0.23	
565	105-II-1868	由比室ヶ谷	由比	急傾斜地の崩壊(がけ崩れ)	H28.9.30	第901号	0.42	0.16	
566	105-III-0450	由比城山	由比	急傾斜地の崩壊(がけ崩れ)	H28.9.30	第901号	0.51	0.10	
567	105-I-1504	由比地景	由比	急傾斜地の崩壊(がけ崩れ)	H28.9.30	第901号	1.00	0.25	
568	105-III-0453	由比阿僧窟山	由比阿僧	急傾斜地の崩壊(がけ崩れ)	H28.9.30	第901号	1.35	0.13	
569	105-I-1515	由比阿僧五所	由比阿僧	急傾斜地の崩壊(がけ崩れ)	H28.9.30	第901号	1.35	0.13	
570	105-II-1864	由比阿僧上無奈脇	由比阿僧	急傾斜地の崩壊(がけ崩れ)	H28.9.30	第901号	0.17	0.04	
571	105-III-0447	由比西山寺長野	由比西山寺	急傾斜地の崩壊(がけ崩れ)	H28.9.30	第901号	0.14	0.04	
572	105-II-1866	由比西山寺芦野	由比西山寺	急傾斜地の崩壊(がけ崩れ)	H28.9.30	第901号	1.05	0.39	
573	105-I-2919	由比西山寺東連寺	由比西山寺	急傾斜地の崩壊(がけ崩れ)	H28.9.30	第901号	1.61	0.15	
574	105-I-1516	由比西山寺水口	由比西山寺	急傾斜地の崩壊(がけ崩れ)	H28.9.30	第901号	2.25	0.43	
575	105-II-1867	由比西山寺久保田	由比西山寺	急傾斜地の崩壊(がけ崩れ)	H28.9.30	第901号	0.46	0.11	
576	105-I-3711	由比町屋原神力道	由比町屋原	急傾斜地の崩壊(がけ崩れ)	H28.9.30	第901号	2.37	0.34	
577	105-III-0454	由比町屋原後口山B	由比町屋原	急傾斜地の崩壊(がけ崩れ)	H28.9.30	第901号	0.46	0.17	
578	105-II-1869	由比町屋原後口山A	由比町屋原	急傾斜地の崩壊(がけ崩れ)	H28.9.30	第901号	0.80	0.28	
579	105-I-3710	由比今宿上ノ山B	由比今宿	急傾斜地の崩壊(がけ崩れ)	H28.9.30	第901号	2.46	1.32	
580	105-I-1517	由比今宿上ノ山A	由比今宿	急傾斜地の崩壊(がけ崩れ)	H28.9.30	第901号	4.91	2.04	
581	105-I-1518	由比今宿吉田山	由比今宿	急傾斜地の崩壊(がけ崩れ)	H28.9.30	第901号	3.05	1.60	
582	105-III-0449	由比今宿大田和	由比今宿	急傾斜地の崩壊(がけ崩れ)	H28.9.30	第901号	3.18	2.04	
583	105-III-0448	由比寺尾大ダワ	由比寺尾	急傾斜地の崩壊(がけ崩れ)	H28.9.30	第901号	1.10	0.37	
584	105-III-0455	由比寺尾松ヶ下	由比寺尾	急傾斜地の崩壊(がけ崩れ)	H28.9.30	第901号	4.63	3.78	
585	105-I-1519	由比寺尾出口	由比寺尾	急傾斜地の崩壊(がけ崩れ)	H28.9.30	第901号	1.17	0.44	
586	105-I-1520	由比寺尾上ノ屋敷	由比寺尾	急傾斜地の崩壊(がけ崩れ)	H28.9.30	第901号	0.72	0.01	
587	105-I-1521	由比寺尾立会	由比寺尾	急傾斜地の崩壊(がけ崩れ)	H28.9.30	第901号	8.31	6.13	
588	105-III-0451	由比東倉沢西藤	由比東倉沢	急傾斜地の崩壊(がけ崩れ)	H28.9.30	第901号	1.66	1.08	
589	105-I-1523	由比西倉沢上山	由比西倉沢	急傾斜地の崩壊(がけ崩れ)	H28.9.30	第901号	7.01	2.73	
590	204-II-011	上ノ山沢	穴原	土石流	H28.9.30	第898号	0.77	0.02	
591	204-II-010	後山沢C	穴原	土石流	H28.9.30	第898号	1.87	1.62	
592	204-II-008	一里沢	穴原	土石流	H28.9.30	第898号	2.43	0.03	
593	204-I-009	後山沢B	穴原	土石流	H28.9.30	第898号	3.22	-	
594	204-II-103	後山沢D	穴原	土石流	H28.9.30	第898号	2.51	0.01	
595	204-I-008	後山沢A	穴原	土石流	H28.9.30	第898号	1.14	0.11	
596	204-II-004	泰三郎沢	穴原	土石流	H28.9.30	第898号	1.71	0.005	
597	204-II-003	峯沢	穴原	土石流	H28.9.30	第898号	7.04	0.02	
598	204-II-002	稲瀬川	穴原	土石流	H28.9.30	第898号	4.81	1.70	
599	204-I-004	上宿沢	穴原	土石流	H28.9.30	第898号	3.57	0.03	
600	204-I-002	寺ノ上沢	穴原	土石流	H28.9.30	第898号	2.85	0.01	
601	204-II-001	天神ノ入沢	穴原	土石流	H28.9.30	第898号	2.66	0.01	
602	204-I-001	入川	穴原	土石流	H28.9.30	第898号	3.01	1.96	
603	204-II-055	藤田ヶ谷沢	穴原	土石流	H28.9.30	第898号	10.67	0.01	
604	204-II-005	大枯沢	穴原	土石流	H28.9.30	第898号	3.92	-	
605	204-II-006	穴原日影沢	穴原	土石流	H28.9.30	第898号	3.13	0.01	
606	204-II-007	池ノ谷沢	穴原	土石流	H28.9.30	第898号	2.38	0.03	
607	204-I-006	逢坂川	穴原	土石流	H28.9.30	第898号	3.01	0.03	
608	105-I-1342	茂野島長瀬	茂野島	急傾斜地の崩壊(がけ崩れ)	H28.9.30	第904号	11.43	6.99	
609	105-II-1716	土外畑久保	土	急傾斜地の崩壊(がけ崩れ)	H28.9.30	第904号	10.55	6.21	
610	105-II-1717	茂野島藤木山	茂野島	急傾斜地の崩壊(がけ崩れ)	H28.9.30	第904号	3.21	1.81	
611	105-II-1742	茂野島社別当山	茂野島	急傾斜地の崩壊(がけ崩れ)	H28.9.30	第904号	3.34	2.22	
612	105-I-1359	茂野島寺向	茂野島	急傾斜地の崩壊(がけ崩れ)	H28.9.30	第904号	14.66	7.00	
613	105-I-1341	茂野島家ノ上	茂野島	急傾斜地の崩壊(がけ崩れ)	H28.9.30	第904号	3.98	0.88	
614	105-II-1613	和田島椎木島	和田島	急傾斜地の崩壊(がけ崩れ)	H28.9.30	第904号	3.00	1.70	
615	105-I-1361	高山古屋敷	高山	急傾斜地の崩壊(がけ崩れ)	H28.9.30	第904号	3.95	2.07	
616	105-II-1743	高山大谷津	高山	急傾斜地の崩壊(がけ崩れ)	H28.9.30	第904号	1.02	0.51	
617	105-I-1362	高山崩下	高山	急傾斜地の崩壊(がけ崩れ)	H28.9.30	第904号	4.31	1.26	
618	105-I-2909	高山西ノ久保	高山	急傾斜地の崩壊(がけ崩れ)	H28.9.30	第904号	0.79	0.23	
619	105-II-1754	高山吉原沢	高山	急傾斜地の崩壊(がけ崩れ)	H28.9.30	第904号	1.03	0.44	
620	105-II-1755	高山宮ノ谷	高山	急傾斜地の崩壊(がけ崩れ)	H28.9.30	第904号	1.33	0.68	
621	105-I-1360	和田島東畑	和田島	急傾斜地の崩壊(がけ崩れ)	H28.9.30	第904号	4.21	1.69	
622	105-I-1339	和田島大向	和田島	急傾斜地の崩壊(がけ崩れ)	H28.9.30	第904号	4.68	2.07	
623	105-I-1338	和田島尻	和田島	急傾斜地の崩壊(がけ崩れ)	H28.9.30	第904号	6.11	2.26	
624	105-II-1636	和田島宮尾コソト	和田島	急傾斜地の崩壊(がけ崩れ)	H28.9.30	第904号	1.44	0.77	
625	105-I-3658	和田島山鼻	和田島	急傾斜地の崩壊(がけ崩れ)	H28.9.30	第904号	4.15	2.03	
626	105-II-1638	和田島シロヤマ	和田島	急傾斜地の崩壊(がけ崩れ)	H28.9.30	第904号	3.30	1.69	
627	105-II-1639	和田島南	和田島	急傾斜地の崩壊(がけ崩れ)	H28.9.30	第904号	3.90	1.61	
628	105-II-1637	和田島ウルシ丸山	和田島	急傾斜地の崩壊(がけ崩れ)	H28.9.30	第904号	3.59	2.03	
629	105-I-1337	清地高瀬平	清地	急傾斜地の崩壊(がけ崩れ)	H28.9.30	第904号	6.13	-	
630	105-II-1644	清地長畑ヶ上	清地	急傾斜地の崩壊(がけ崩れ)	H28.9.30	第904号	1.78	1.12	
631	105-I-1324	清地道平	清地	急傾斜地の崩壊(がけ崩れ)	H28.9.30	第904号	11.31	5.39	
632	105-I-1364	清地上の島上	清地	急傾斜地の崩壊(がけ崩れ)	H28.9.30	第904号	4.95	1.87	
633	105-II-1615	清地横手	清地	急傾斜地の崩壊(がけ崩れ)	H28.9.30	第904号	1.83	1.04	
634	105-II-1652	清地家ノ軒	清地	急傾斜地の崩壊(がけ崩れ)	H28.9.30	第904号	3.45	1.76	
635	204-II-104	砂山沢	大平	土石流	H28.9.30	第899号	3.38	-	
636	204-I-012	正木沢	大平	土石流	H28.9.30	第899号	4.51	-	
637	204-II-013	小萩沢	大平	土石流	H28.9.30	第899号	1.04	-	
638	204-II-012	小樽沢	大平	土石流	H28.9.30	第899号	6.99	2.71	
639	204-II-014	ヒノ沢	大平	土石流	H28.9.30	第899号	0.20	0.11	
640	204-II-015	大平宮沢	大平	土石流	H28.9.30	第899号	2.47	0.22	
641	204-I-013	使い沢	大平	土石流	H28.9.30	第899号	1.31	0.01	
642	204-I-014	ウソ沢	大平	土石流	H28.9.30	第899号	1.93	0.004	
643	204-I-015	大島沢	河内	土石流	H28.9.30	第899号	1.87	0.32	

## 土砂災害(特別)警戒区域一覧 &lt;清水区&gt;

(令和6年3月31日現在) 建設政策課

箇所番号	区域名	所在地 (清水区)	自然現象名	指定年月日	県告示番号	警戒区域 【イエロー】 (ha)	特別警戒区域 【レッド】 (ha)	自治会 連合会名	自治会・ 町内会名
644	204-I-017	宝ノ窪沢	河内	土石流	H28.9.30	第899号	2.55	2.21	両河内
645	204-I-016	奥ノ沢	河内	土石流	H28.9.30	第899号	2.39	0.21	
646	204-I-018	河内中村沢	河内	土石流	H28.9.30	第899号	2.13	0.13	
647	204-I-019	元沢川	河内	土石流	H28.9.30	第899号	2.18	1.20	
648	204-I-020	川合野沢	西里	土石流	H28.9.30	第899号	9.91	0.01	
649	204-II-105	穴ノ沢	西里	土石流	H28.9.30	第899号	1.32	0.01	
650	204-II-016	貝伏川	西里	土石流	H28.9.30	第899号	5.46	0.23	
651	204-II-017	田代川	西里	土石流	H28.9.30	第899号	2.78	0.56	
652	204-I-021	下黒川	西里	土石流	H28.9.30	第899号	4.29	0.04	
653	204-I-022	奥沢	西里	土石流	H28.9.30	第899号	3.58	0.004	
654	204-II-018	宮城沢	西里	土石流	H28.9.30	第899号	1.13	0.01	
655	204-II-019	宮城山沢	西里	土石流	H28.9.30	第899号	0.69	-	
656	204-II-020	東向山沢	西里	土石流	H28.9.30	第899号	0.83	-	
657	204-I-025	小敷沢	西里	土石流	H28.9.30	第899号	1.38	0.02	
658	204-I-024	伏木川	西里	土石流	H28.9.30	第899号	7.33	4.44	
659	204-II-021	栃の木沢	西里	土石流	H28.9.30	第899号	1.95	0.03	
660	204-II-022	西里中村沢	西里	土石流	H28.9.30	第899号	2.12	0.003	
661	204-I-026	和田沢	西里	土石流	H28.9.30	第899号	0.73	0.06	
662	204-II-026	研石沢	土	土石流	H28.9.30	第899号	1.37	0.05	
663	204-I-029	布沢宮沢	布沢	土石流	H28.9.30	第899号	2.01	0.01	
664	204-I-028	宮尾羽根沢	布沢	土石流	H28.9.30	第899号	2.32	0.02	
665	204-I-027	布沢大沢川	布沢	土石流	H28.9.30	第899号	3.81	-	
666	204-II-023	東山沢A	布沢	土石流	H28.9.30	第899号	1.48	-	
667	204-II-024	東山沢B	布沢	土石流	H28.9.30	第899号	1.69	0.01	
668	204-II-025	東山沢C	布沢	土石流	H28.9.30	第899号	1.21	0.001	
669	204-I-030	葛沢川	葛沢	土石流	H28.9.30	第899号	9.22	0.14	
670	204-I-031	松村沢	葛沢	土石流	H28.9.30	第899号	8.23	0.03	
671	204-I-032	倉田沢	葛沢	土石流	H28.9.30	第899号	1.76	0.08	
672	204-I-033	谷沢	葛沢	土石流	H28.9.30	第899号	3.72	0.01	
673	204-I-034	合土沢	葛沢	土石流	H28.9.30	第899号	1.84	-	
674	105-II-1706	大平ハタケナゲ	大平	急傾斜地の崩壊(がけ崩れ)	H28.9.30	第905号	5.36	4.12	
675	105-I-1347	大平大野	大平	急傾斜地の崩壊(がけ崩れ)	H28.9.30	第905号	5.28	3.09	
676	105-II-1707	大平コンタ	大平	急傾斜地の崩壊(がけ崩れ)	H28.9.30	第905号	2.10	0.81	
677	105-I-1348	大平横畑	大平	急傾斜地の崩壊(がけ崩れ)	H28.9.30	第905号	6.32	3.08	
678	105-I-1349	大平膳棚	大平	急傾斜地の崩壊(がけ崩れ)	H28.9.30	第905号	9.70	5.92	
679	105-II-1708	河内岩下	河内	急傾斜地の崩壊(がけ崩れ)	H28.9.30	第905号	5.30	3.80	
680	105-I-1346	河内大島	河内	急傾斜地の崩壊(がけ崩れ)	H28.9.30	第905号	7.45	2.79	
681	105-II-1709	河内向山	河内	急傾斜地の崩壊(がけ崩れ)	H28.9.30	第905号	4.64	2.87	
682	105-I-3672	河内広瀬	河内	急傾斜地の崩壊(がけ崩れ)	H28.9.30	第905号	4.91	2.77	
683	105-II-1725	河内小向	河内	急傾斜地の崩壊(がけ崩れ)	H28.9.30	第905号	2.30	1.04	
684	105-I-1350	河内木風	河内	急傾斜地の崩壊(がけ崩れ)	H28.9.30	第905号	2.67	0.92	
685	105-II-1711	河内石沢	河内	急傾斜地の崩壊(がけ崩れ)	H28.9.30	第905号	4.85	3.49	
686	105-II-1710	河内宝ノ窪	河内	急傾斜地の崩壊(がけ崩れ)	H28.9.30	第905号	5.94	4.04	
687	105-II-1745	河内大向	河内	急傾斜地の崩壊(がけ崩れ)	H28.9.30	第905号	0.55	0.18	
688	105-II-1744	河内奥ノ沢	河内	急傾斜地の崩壊(がけ崩れ)	H28.9.30	第905号	2.91	1.38	
689	105-I-1351	河内中村	河内	急傾斜地の崩壊(がけ崩れ)	H28.9.30	第905号	4.72	2.86	
690	105-I-1352	河内片瀬	河内	急傾斜地の崩壊(がけ崩れ)	H28.9.30	第905号	25.19	12.81	
691	105-II-1712	河内元沢	河内	急傾斜地の崩壊(がけ崩れ)	H28.9.30	第905号	5.65	3.61	
692	105-III-0412	西里川合野	西里	急傾斜地の崩壊(がけ崩れ)	H28.9.30	第905号	10.05	4.36	
693	105-I-1353	西里上黒川山A	西里	急傾斜地の崩壊(がけ崩れ)	H28.9.30	第905号	8.34	5.67	
694	105-I-1354	西里上黒川山B	西里	急傾斜地の崩壊(がけ崩れ)	H28.9.30	第905号	6.65	2.59	
695	105-II-1732	西里西向山A	西里	急傾斜地の崩壊(がけ崩れ)	H28.9.30	第905号	2.61	1.22	
696	105-II-1733	西里西向山B	西里	急傾斜地の崩壊(がけ崩れ)	H28.9.30	第905号	0.89	0.33	
697	105-II-1734	西里黒川山A	西里	急傾斜地の崩壊(がけ崩れ)	H28.9.30	第905号	4.15	1.19	
698	105-II-1735	西里黒川山B	西里	急傾斜地の崩壊(がけ崩れ)	H28.9.30	第905号	0.88	0.31	
699	105-II-1730	西里東向山A	西里	急傾斜地の崩壊(がけ崩れ)	H28.9.30	第905号	1.96	0.98	
700	105-I-3673	西里東向山A	西里	急傾斜地の崩壊(がけ崩れ)	H28.9.30	第905号	2.03	1.00	
701	105-II-1731	西里東向山C	西里	急傾斜地の崩壊(がけ崩れ)	H28.9.30	第905号	2.56	1.37	
702	105-I-2900	西里上ノ島	西里	急傾斜地の崩壊(がけ崩れ)	H28.9.30	第905号	6.63	3.23	
703	105-II-1713	西里栃木沢	西里	急傾斜地の崩壊(がけ崩れ)	H28.9.30	第905号	2.17	0.86	
704	105-II-1736	西里和田B	西里	急傾斜地の崩壊(がけ崩れ)	H28.9.30	第905号	1.34	0.65	
705	105-I-2899	西里和田A	西里	急傾斜地の崩壊(がけ崩れ)	H28.9.30	第905号	3.97	2.05	
706	105-II-1714	土家ノ上	土	急傾斜地の崩壊(がけ崩れ)	H28.9.30	第905号	2.42	1.54	
707	105-I-1355	土下水神	土	急傾斜地の崩壊(がけ崩れ)	H28.9.30	第905号	8.78	6.07	
708	105-II-1739	土上水神	土	急傾斜地の崩壊(がけ崩れ)	H28.9.30	第905号	2.03	0.74	
709	105-I-1356	布沢日向方	布沢	急傾斜地の崩壊(がけ崩れ)	H28.9.30	第905号	8.77	4.04	
710	105-I-1358	布沢大沢	布沢	急傾斜地の崩壊(がけ崩れ)	H28.9.30	第905号	2.48	0.94	
711	105-II-1740	布沢東山A	布沢	急傾斜地の崩壊(がけ崩れ)	H28.9.30	第905号	2.99	2.21	
712	105-II-1741	布沢東山B	布沢	急傾斜地の崩壊(がけ崩れ)	H28.9.30	第905号	3.19	1.51	
713	105-III-0413	布沢東山C	布沢	急傾斜地の崩壊(がけ崩れ)	H28.9.30	第905号	4.18	2.22	
714	105-III-0414	布沢東山D	布沢	急傾斜地の崩壊(がけ崩れ)	H28.9.30	第905号	5.48	2.76	
715	105-I-1345	葛沢西山	葛沢	急傾斜地の崩壊(がけ崩れ)	H28.9.30	第905号	2.21	1.04	
716	105-II-1737	葛沢大樽山	葛沢	急傾斜地の崩壊(がけ崩れ)	H28.9.30	第905号	4.27	2.15	
717	105-II-1726	葛沢西中山	葛沢	急傾斜地の崩壊(がけ崩れ)	H28.9.30	第905号	3.98	1.92	
718	105-III-0403	葛沢宮ノ前	葛沢	急傾斜地の崩壊(がけ崩れ)	H28.9.30	第905号	1.10	0.36	
719	105-II-1738	葛沢上中山	葛沢	急傾斜地の崩壊(がけ崩れ)	H28.9.30	第905号	4.37	3.05	
720	105-I-1344	葛沢宮上	葛沢	急傾斜地の崩壊(がけ崩れ)	H28.9.30	第905号	4.53	3.13	
721	105-II-1728	葛沢下中山B	葛沢	急傾斜地の崩壊(がけ崩れ)	H28.9.30	第905号	0.76	0.27	
722	105-I-1343	葛沢下中山A	葛沢	急傾斜地の崩壊(がけ崩れ)	H28.9.30	第905号	2.33	0.06	
723	105-II-1715	葛沢下島	葛沢	急傾斜地の崩壊(がけ崩れ)	H28.9.30	第905号	3.74	2.33	

## 土砂災害(特別)警戒区域一覧 &lt;清水区&gt;

(令和6年3月31日現在) 建設政策課

箇所番号	区域名	所在地 (清水区)	自然現象名	指定年月日	県告示番号	警戒区域 【イエロー】 (ha)	特別警戒区域 【レッド】 (ha)	自治会 連合会名	自治会・ 町内会名	
724	105-I-2898	葛沢合戸	葛沢	急傾斜地の崩壊(がけ崩れ)	H28.9.30	第905号	2.23	1.21	両河内	葛沢
725	204-II-009	矢木沢	穴原	土石流	H29.3.3	第129号	0.82	0.03	小島	穴原
726	204-I-005	下宿沢	穴原	土石流	H29.3.3	第129号	5.86	0.001		
727	204-I-007	扇平沢	穴原	土石流	H29.3.3	第129号	3.10	0.0004	由比	由比倉澤
728	105-I-1522	由比東倉沢立会	由比東倉沢	急傾斜地の崩壊(がけ崩れ)	H29.3.7	第144号	3.16	0.96		
729	105-I-3655	穴原小谷津	穴原	急傾斜地の崩壊(がけ崩れ)	H29.3.14	第177号	1.67	0.69	小島	穴原
730	105-II-1729	西里宮城	西里	急傾斜地の崩壊(がけ崩れ)	H29.3.31	第282号	2.35	0.70	両河内	西里
731	105-I-1496	蒲原天神上	蒲原	急傾斜地の崩壊(がけ崩れ)	H29.3.31	第281号	4.98	1.31	蒲原一丁目	蒲原
732	105-S-0002	蒲原一丁目B	蒲原	急傾斜地の崩壊(がけ崩れ)	H29.3.31	第281号	0.67	0.24		
733	105-S-0003	蒲原一丁目C	蒲原	急傾斜地の崩壊(がけ崩れ)	H29.3.31	第281号	1.32	0.47		
734	105-S-0004	蒲原一丁目D	蒲原	急傾斜地の崩壊(がけ崩れ)	H29.3.31	第281号	0.22	0.07		
735	105-I-2915	蒲原一丁目A	蒲原	急傾斜地の崩壊(がけ崩れ)	H29.3.31	第281号	1.60	0.57		
736	105-I-2916	蒲原常楽寺B	蒲原	急傾斜地の崩壊(がけ崩れ)	H29.3.31	第281号	3.16	1.48		
737	105-I-2917	蒲原常楽寺C	蒲原	急傾斜地の崩壊(がけ崩れ)	H29.3.31	第281号	1.85	0.36		
738	105-I-1497	蒲原常楽寺A	蒲原	急傾斜地の崩壊(がけ崩れ)	H29.3.31	第281号	2.22	0.35		
739	105-I-1498	蒲原御殿山A	蒲原	急傾斜地の崩壊(がけ崩れ)	H29.3.31	第281号	5.47	1.85		
740	105-II-1847	蒲原御殿山B	蒲原	急傾斜地の崩壊(がけ崩れ)	H29.3.31	第281号	0.99	0.45		
741	105-III-0444	蒲原城山	蒲原	急傾斜地の崩壊(がけ崩れ)	H29.3.31	第281号	1.16	0.44	蒲原	蒲原
742	105-S-0011	蒲原善福寺C	蒲原	急傾斜地の崩壊(がけ崩れ)	H29.3.31	第281号	1.62	0.65		
743	105-S-0010	蒲原善福寺B	蒲原	急傾斜地の崩壊(がけ崩れ)	H29.3.31	第281号	1.35	0.46		
744	105-I-2918	蒲原善福寺A	蒲原	急傾斜地の崩壊(がけ崩れ)	H29.3.31	第281号	3.12	0.83		
745	105-I-1499	蒲原三丁目	蒲原	急傾斜地の崩壊(がけ崩れ)	H29.3.31	第281号	1.60	0.21		
746	105-S-0007	蒲原新田二丁目B	蒲原新田	急傾斜地の崩壊(がけ崩れ)	H29.3.31	第281号	4.76	1.95		
747	105-I-1500	蒲原新田二丁目A	蒲原新田	急傾斜地の崩壊(がけ崩れ)	H29.3.31	第281号	1.12	0.23		
748	105-I-1501	蒲原小金釜沢	蒲原小金	急傾斜地の崩壊(がけ崩れ)	H29.3.31	第281号	0.93	0.24		
749	105-I-3709	蒲原小金赤坂	蒲原小金	急傾斜地の崩壊(がけ崩れ)	H29.3.31	第281号	0.99	0.36		
750	105-S-0013	蒲原堰沢入	蒲原堰沢	急傾斜地の崩壊(がけ崩れ)	H29.3.31	第281号	4.30	1.55		
751	105-I-1502	蒲原神沢上ノ山	蒲原神沢	急傾斜地の崩壊(がけ崩れ)	H29.3.31	第281号	2.96	1.03	中河内	中河内
752	105-I-1503	蒲原神沢西屋敷	蒲原神沢	急傾斜地の崩壊(がけ崩れ)	H29.3.31	第281号	5.63	2.37		
753	105-II-1719	中河内栗原	中河内	急傾斜地の崩壊(がけ崩れ)	H29.3.31	第280号	0.20	0.06		
754	105-II-1700	中河内親所	中河内	急傾斜地の崩壊(がけ崩れ)	H29.3.31	第280号	2.24	1.25		
755	105-II-1701	中河内夕根島	中河内	急傾斜地の崩壊(がけ崩れ)	H29.3.31	第280号	0.64	0.22		
756	105-II-1718	中河内入ノ山	中河内	急傾斜地の崩壊(がけ崩れ)	H29.3.31	第280号	1.39	0.79		
757	105-II-1702	中河内庚申島	中河内	急傾斜地の崩壊(がけ崩れ)	H29.3.31	第280号	3.60	2.22		
758	105-II-1720	中河内城ノ段B	中河内	急傾斜地の崩壊(がけ崩れ)	H29.3.31	第280号	3.69	2.41		
759	105-I-1331	中河内向島	中河内	急傾斜地の崩壊(がけ崩れ)	H29.3.31	第280号	2.72	0.87		
760	105-II-1703	中河内城ノ段A	中河内	急傾斜地の崩壊(がけ崩れ)	H29.3.31	第280号	1.12	0.70		
761	105-II-1712	中河内蒜草	中河内	急傾斜地の崩壊(がけ崩れ)	H29.3.31	第280号	0.67	0.41		
762	105-II-1722	中河内妙久保	中河内	急傾斜地の崩壊(がけ崩れ)	H29.3.31	第280号	0.66	0.39		
763	105-II-1612	中河内落合山	中河内	急傾斜地の崩壊(がけ崩れ)	H29.3.31	第280号	4.61	3.24		
764	105-I-2897	中河内大向	中河内	急傾斜地の崩壊(がけ崩れ)	H29.3.31	第280号	4.98	2.04		
765	105-I-1329	中河内飛穴	中河内	急傾斜地の崩壊(がけ崩れ)	H29.3.31	第280号	2.02	0.80		
766	105-II-1704	中河内中山	中河内	急傾斜地の崩壊(がけ崩れ)	H29.3.31	第280号	3.79	2.38		
767	105-II-1705	中河内石塚	中河内	急傾斜地の崩壊(がけ崩れ)	H29.3.31	第280号	2.22	1.50		
768	105-II-1724	中河内於井田背	中河内	急傾斜地の崩壊(がけ崩れ)	H29.3.31	第280号	1.60	0.94		
769	105-II-1723	中河内宮島	中河内	急傾斜地の崩壊(がけ崩れ)	H29.3.31	第280号	2.67	1.64		
770	105-I-2896	中河内森野山	中河内	急傾斜地の崩壊(がけ崩れ)	H29.3.31	第280号	3.02	1.05		
771	105-II-1645	中河内奥平	中河内	急傾斜地の崩壊(がけ崩れ)	H29.3.31	第280号	4.31	3.44		
772	105-II-1646	中河内韭石	中河内	急傾斜地の崩壊(がけ崩れ)	H29.3.31	第280号	2.14	1.66		
773	105-II-1647	中河内天白堂A	中河内	急傾斜地の崩壊(がけ崩れ)	H29.3.31	第280号	1.20	0.60		
774	105-II-1648	中河内天白堂B	中河内	急傾斜地の崩壊(がけ崩れ)	H29.3.31	第280号	0.91	0.46		
775	105-II-1640	中河内見崎	中河内	急傾斜地の崩壊(がけ崩れ)	H29.3.31	第280号	2.18	1.66		
776	105-I-1328	中河内八ツ沢山	中河内	急傾斜地の崩壊(がけ崩れ)	H29.3.31	第280号	9.32	7.21		
777	105-I-2895	中河内茶原深山	中河内	急傾斜地の崩壊(がけ崩れ)	H29.3.31	第280号	2.55	1.45		
778	105-I-1332	中河内茶原島	中河内	急傾斜地の崩壊(がけ崩れ)	H29.3.31	第280号	2.47	1.23		
779	105-S-0074	中河内木山	中河内	急傾斜地の崩壊(がけ崩れ)	H29.3.31	第280号	3.72	2.39		
780	105-I-1333	中河内上ノ山	中河内	急傾斜地の崩壊(がけ崩れ)	H29.3.31	第280号	3.87	2.06		
781	105-I-1334	中河内上遠呂島	中河内	急傾斜地の崩壊(がけ崩れ)	H29.3.31	第280号	3.09	-		
782	105-S-0075	中河内向遠路島	中河内	急傾斜地の崩壊(がけ崩れ)	H29.3.31	第280号	4.27	2.08		
783	105-II-1727	中河内宮ノ入	中河内	急傾斜地の崩壊(がけ崩れ)	H29.3.31	第280号	0.96	0.36		
784	105-I-1335	中河内下遠呂島	中河内	急傾斜地の崩壊(がけ崩れ)	H29.3.31	第280号	3.61	1.69		
785	105-III-0410	中河内向桑原A	中河内	急傾斜地の崩壊(がけ崩れ)	H29.3.31	第280号	3.11	1.82		
786	105-II-1641	中河内小坂	中河内	急傾斜地の崩壊(がけ崩れ)	H29.3.31	第280号	2.24	0.79		
787	105-II-1746	中河内桑原B	中河内	急傾斜地の崩壊(がけ崩れ)	H29.3.31	第280号	1.28	0.81		
788	105-II-1747	中河内桑原C	中河内	急傾斜地の崩壊(がけ崩れ)	H29.3.31	第280号	1.90	1.27		
789	105-I-1336	中河内桑原A	中河内	急傾斜地の崩壊(がけ崩れ)	H29.3.31	第280号	2.21	0.62		
790	105-S-0078	中河内向桑原B	中河内	急傾斜地の崩壊(がけ崩れ)	H29.3.31	第280号	2.51	1.56		
791	105-II-1649	中河内西沢中B	中河内	急傾斜地の崩壊(がけ崩れ)	H29.3.31	第280号	2.21	1.36		
792	105-II-1642	中河内西沢中A	中河内	急傾斜地の崩壊(がけ崩れ)	H29.3.31	第280号	0.58	0.43		
793	105-II-1650	中河内桑又	中河内	急傾斜地の崩壊(がけ崩れ)	H29.3.31	第280号	7.00	5.33		
794	105-I-1327	中河内向田山A	中河内	急傾斜地の崩壊(がけ崩れ)	H29.3.31	第280号	1.65	0.19		
795	105-I-3659	中河内向田山B	中河内	急傾斜地の崩壊(がけ崩れ)	H29.3.31	第280号	4.12	1.60		
796	105-S-0081	中河内西ノ入A	中河内	急傾斜地の崩壊(がけ崩れ)	H29.3.31	第280号	1.34	0.47		
797	105-S-0082	中河内西ノ入B	中河内	急傾斜地の崩壊(がけ崩れ)	H29.3.31	第280号	0.30	0.09		
798	105-I-2894	中河内小川	中河内	急傾斜地の崩壊(がけ崩れ)	H29.3.31	第280号	2.28	0.85		
799	105-II-1651	中河内舞台	中河内	急傾斜地の崩壊(がけ崩れ)	H29.3.31	第280号	1.63	0.73		
800	105-II-1643	中河内神ノ入	中河内	急傾斜地の崩壊(がけ崩れ)	H29.3.31	第280号	3.75	1.76		
801	105-III-0411	中河内下田B	中河内	急傾斜地の崩壊(がけ崩れ)	H29.3.31	第280号	1.45	0.97		
802	105-I-1326	中河内下田A	中河内	急傾斜地の崩壊(がけ崩れ)	H29.3.31	第280号	8.22	2.73		
803	204-II-033	榎川	中河内	土石流	H29.3.31	第278号	11.86	0.58		
804	204-I-049	ウバン沢	中河内	土石流	H29.3.31	第278号	9.82	-		
805	103-S-022	中河内沢	中河内	土石流	H29.3.31	第278号	1.11	0.01		
806	204-II-035	観所沢A	中河内	土石流	H29.3.31	第278号	0.86	0.01		
807	204-II-036	観所沢B	中河内	土石流	H29.3.31	第278号	1.26	-		

## 土砂災害(特別)警戒区域一覧 &lt;清水区&gt;

(令和6年3月31日現在) 建設政策課

箇所番号	区域名	所在地 (清水区)	自然現象名	指定年月日	県告示番号	警戒区域 【イエロー】 (ha)	特別警戒区域 【レッド】 (ha)	自治会 連合会名	自治会・ 町内会名		
808	204-II-037	湯沢川	土石流	H29.3.31	第278号	11.87	-	中河内	中河内		
809	204-II-038	入の山沢	土石流	H29.3.31	第278号	10.32	0.13				
810	204-II-039	妙久保沢	土石流	H29.3.31	第278号	0.77	-				
811	204-II-040	板井沢	土石流	H29.3.31	第278号	1.38	0.01				
812	204-II-041	石塚沢	土石流	H29.3.31	第278号	0.49	0.02				
813	204-II-042	中山沢A	土石流	H29.3.31	第278号	0.86	-				
814	204-II-043	茶原深山沢	土石流	H29.3.31	第278号	0.79	0.11				
815	204-II-044	中山沢B	土石流	H29.3.31	第278号	0.30	0.00				
816	204-I-050	神沢原川	土石流	H29.3.31	第278号	14.43	5.08				
817	204-I-051	松葉洞川	土石流	H29.3.31	第278号	2.62	1.12				
818	204-II-045	天日堂沢	土石流	H29.3.31	第278号	1.14	-				
819	204-II-046	八ツ沢	土石流	H29.3.31	第278号	0.52	0.08				
820	204-II-047	西峰沢	土石流	H29.3.31	第278号	0.70	-				
821	204-II-048	井ノ久保沢	土石流	H29.3.31	第278号	1.27	0.01				
822	204-I-052	木山野沢	土石流	H29.3.31	第278号	2.79	0.00				
823	204-II-049	城中沢	土石流	H29.3.31	第278号	0.76	0.54				
824	204-I-053	松ヶ沢	土石流	H29.3.31	第278号	1.88	0.09				
825	204-I-054	真瀬口沢	土石流	H29.3.31	第278号	1.99	0.01				
826	204-II-050	宮ノ入沢	土石流	H29.3.31	第278号	0.56	0.04				
827	204-I-055	棚下沢	土石流	H29.3.31	第278号	1.58	0.21				
828	204-I-056	窪尻沢	土石流	H29.3.31	第278号	3.16	-				
829	204-I-057	桑原沢	土石流	H29.3.31	第278号	1.07	0.04				
830	204-II-051	桑原	土石流	H29.3.31	第278号	1.11	0.05				
831	204-I-059	向田山沢	土石流	H29.3.31	第278号	3.53	-				
832	204-II-052	西ノ入沢B	土石流	H29.3.31	第278号	0.08	0.00				
833	204-II-053	西ノ入沢C	土石流	H29.3.31	第278号	0.39	-				
834	204-I-061	小川沢	土石流	H29.3.31	第278号	4.68	0.00				
835	204-I-060	本村沢	土石流	H29.3.31	第278号	3.80	0.11				
836	204-I-062	井戸沢	土石流	H29.3.31	第278号	2.34	0.01				
837	381-II-005	中島沢A	土石流	H29.3.31	第271号	6.18	-			由比北	入山
838	381-II-005-2	中島沢B	土石流	H29.3.31	第271号	5.86	0.003				
839	383-II-002	大代沢	土石流	H29.3.31	第276号,277号	8.16	5.40				
840	383-II-004	大城沢B	土石流	H29.3.31	第276号,277号	3.63	-				
841	383-I-002	香木穴沢	土石流	H29.3.31	第276号,277号	6.21	0.09				
842	383-II-001	ニタ子沢	土石流	H29.3.31	第276号,277号	0.74	0.32				
843	383-II-005	久保山沢	土石流	H29.3.31	第276号,277号	3.50	0.00				
844	383-II-006	入山井戸沢	土石流	H29.3.31	第276号,277号	0.88	0.01				
845	383-II-007	諸木沢	土石流	H29.3.31	第276号,277号	2.02	0.07				
846	383-II-008	おぼん沢	土石流	H29.3.31	第276号,277号	1.61	-				
847	383-I-003	向山沢	土石流	H29.3.31	第276号,277号	0.60	0.04				
848	383-I-004	大寄沢	土石流	H29.3.31	第276号,277号	2.52	0.76				
849	383-I-005	井戸沢	土石流	H29.3.31	第276号,277号	3.20	-				
850	383-I-006	矢野沢	土石流	H29.3.31	第275号	11.41	-	由比	由比東山寺		
851	383-II-009	妙沢	土石流	H29.3.31	第275号	0.41	0.34				
852	383-I-001	熊ヶ沢	土石流	H29.3.31	第275号	1.47	-				
853	383-I-011	寺下沢	土石流	H29.3.31	第275号	2.41	0.08				
854	383-I-012	杉沢	土石流	H29.3.31	第275号	2.08	0.00				
855	383-I-013	キコエ川	土石流	H29.3.31	第275号	5.15	0.02				
856	383-I-014	諏訪沢	土石流	H29.3.31	第275号	4.01	-				
857	383-I-017	中ノ段沢	土石流	H29.3.31	第275号	1.70	-				
858	382-I-011	谷津沢川	土石流	H29.3.31	第279号	0.96	-			蒲原	蒲原
859	382-I-012	狼煙場川	土石流	H29.3.31	第279号	1.17	0.03				
860	101-S-001	平四郎沢	土石流	H29.3.31	第279号	3.96	0.01				
861	382-I-001	山居沢川	土石流	H29.3.31	第279号	5.41	-				
862	382-I-002	御殿山川	土石流	H29.3.31	第279号	5.46	-				
863	382-I-004	二ツ丸沢	土石流	H29.3.31	第279号	2.90	0.06				
864	382-I-006	蛭沢川	土石流	H29.3.31	第279号	10.46	-				
865	382-I-007	中尾羽根川	土石流	H29.3.31	第279号	7.10	0.01				
866	382-I-014	狸沢	土石流	H29.3.31	第279号	2.86	0.01				
867	382-I-009	八木沢川	土石流	H29.3.31	第279号	0.32	-				
868	382-I-010	神沢川	土石流	H29.3.31	第279号	2.93	-	由比	由比阿僧		
869	383-I-007	野多沢	土石流	H29.7.11	第564号	3.33	-				
870	383-I-008	白井沢	土石流	H29.7.11	第564号	2.78	-				
871	383-I-009	和瀬沢	土石流	H29.7.11	第564号	3.10	0.30				
872	382-I-013	不動沢	土石流	H29.7.11	第565号	3.03	0.002				
873	382-I-003	善福寺川	土石流	H29.7.11	第565号	2.91	0.26				
874	382-I-005	向田川	土石流	H29.7.11	第565号	1.90	1.39				
875	382-I-008	堰沢川	土石流	H29.7.11	第565号	4.38	1.34				
876	204-II-034	伊里沢	土石流	H29.7.11	第566号	1.40	0.03			中河内	中河内
877	204-I-058	西ノ入沢A	土石流	H29.7.11	第566号	1.81	0.17				
878	204-I-063	舞台沢	土石流	H29.7.11	第566号	1.90	-				
879	204-I-064	森沢	土石流	H29.7.11	第566号	1.15	0.004				
880	383-II-003	大城沢A	土石流	H29.7.14	第581号	13.10	0.02	由比北	由比入山		
881	105-I-3700	宮加三小沢B	急傾斜地の崩壊(がけ崩れ)	H30.3.30	第270号	1.23	0.45	不二見	宮加三		
882	105-II-1812	宮加三冷川B	急傾斜地の崩壊(がけ崩れ)	H30.3.30	第270号	1.61	0.55	由比	由比入山		
883	381-S-0001	いどり沢	土石流	H30.3.30	第266号	5.12	0.005				
884	105-S-0084	大平出羽	急傾斜地の崩壊(がけ崩れ)	H31.3.26	第245号	2.42	1.06				
885	105-S-0092	西里下黒川	急傾斜地の崩壊(がけ崩れ)	H31.3.26	第245号	0.64	0.19			両河内	西里
886	105-S-0093	西里宮城山	急傾斜地の崩壊(がけ崩れ)	H31.3.26	第245号	0.47	0.17				
887	105-S-0094	西里伏木	急傾斜地の崩壊(がけ崩れ)	H31.3.26	第245号	3.23	1.31				

土砂災害(特別)警戒区域一覧 <清水区>

(令和6年3月31日現在) 建設政策課

箇所番号	区域名	所在地 (清水区)	自然現象名	指定年月日	県告示番号	警戒区域 【イエロー】 (ha)	特別警戒区域 【レッド】 (ha)	自治会 連合会名	自治会・ 町内会名
888	105-S-0096	布沢宮尾羽根	布沢宮尾羽根 他	急傾斜地の崩壊(がけ崩れ)	H31.3.26	第245号	5.56	3.37	
889	105-S-0097	葛沢西山B	葛沢西山 他	急傾斜地の崩壊(がけ崩れ)	H31.3.26	第245号	3.11	1.81	布沢
890	105-S-0098	土向山	土向山 他	急傾斜地の崩壊(がけ崩れ)	H31.3.26	第245号	2.05	1.24	葛沢
891	105-S-0103	葛沢中平	葛沢中平 他	急傾斜地の崩壊(がけ崩れ)	H31.3.26	第245号	2.77	1.19	土
892	105-S-0476	大平仲村	大平字仲村 他	急傾斜地の崩壊(がけ崩れ)	H31.3.26	第245号	1.95	0.72	葛沢
893	105-S-0105	高山前沢	高山字前沢 他	急傾斜地の崩壊(がけ崩れ)	H31.3.26	第245号	6.72	3.07	大平
894	105-S-0107	茂野島鶴巣	茂野島字鶴巣 他	急傾斜地の崩壊(がけ崩れ)	H31.3.26	第245号	2.94	1.71	高山
895	105-S-0113	和田島大峯沢	和田島字大峯沢 他	急傾斜地の崩壊(がけ崩れ)	H31.3.26	第245号	0.27	0.16	茂野島
896	105-S-0114	清地向山	清地向山 他	急傾斜地の崩壊(がけ崩れ)	H31.3.26	第245号	3.87	2.16	和田島
897	105-S-0115	清地松郷	清地字松郷 他	急傾斜地の崩壊(がけ崩れ)	H31.3.26	第245号	0.81	0.30	清地
898	105-S-0157	山原下落井	山原字下落井 他	急傾斜地の崩壊(がけ崩れ)	H31.3.26	第245号	2.11	0.88	飯田
899	105-S-0175	南矢部所川	南矢部字所川 他	急傾斜地の崩壊(がけ崩れ)	H31.3.26	第245号	0.13	0.05	山原
900	105-S-0479	伊佐布裏山C	伊佐布字裏山 他	急傾斜地の崩壊(がけ崩れ)	H31.3.26	第245号	1.89	0.88	南矢部
901	105-S-0008	蒲原城山B	蒲原字城山 他	急傾斜地の崩壊(がけ崩れ)	H31.3.26	第245号	5.43	2.35	庵原
902	105-S-0049	小河内坂本F	小河内字坂本 他	急傾斜地の崩壊(がけ崩れ)	H31.3.26	第245号	1.88	0.88	伊佐布
903	105-S-0051	小河内池の沢B	小河内字池の沢 他	急傾斜地の崩壊(がけ崩れ)	H31.3.26	第245号	12.56	8.50	蒲原
904	105-S-0054	小河内舟場C	小河内字舟場 他	急傾斜地の崩壊(がけ崩れ)	H31.3.26	第245号	4.48	2.73	
905	105-S-0055	小河内加瀬沢	小河内字加瀬沢 他	急傾斜地の崩壊(がけ崩れ)	H31.3.26	第245号	1.38	0.61	小河内
906	105-S-0063	小河内中村B	小河内字中村 他	急傾斜地の崩壊(がけ崩れ)	H31.3.26	第245号	8.71	4.68	
907	105-S-0064	小河内中村C	小河内字中村 他	急傾斜地の崩壊(がけ崩れ)	H31.3.26	第245号	1.21	0.56	
908	105-S-0067	小河内今一色B	小河内字今一色 他	急傾斜地の崩壊(がけ崩れ)	H31.3.26	第245号	5.57	2.84	
909	105-S-0117	但沼長又峰B	但沼字長又峰 他	急傾斜地の崩壊(がけ崩れ)	H31.3.26	第245号	1.70	1.20	但沼町
910	105-S-0123	小島扇平	小島町字扇平 他	急傾斜地の崩壊(がけ崩れ)	H31.3.26	第245号	3.08	1.37	小島町
911	105-S-0035	穴原古住田久保垣戸	穴原字古住田久保垣戸 他	急傾斜地の崩壊(がけ崩れ)	H31.3.26	第245号	2.18	0.94	
912	105-S-0040	穴原鳥沢口	穴原字鳥沢口 他	急傾斜地の崩壊(がけ崩れ)	H31.3.26	第245号	4.56	1.75	
913	105-S-0043	穴原馬場入	穴原字馬場入 他	急傾斜地の崩壊(がけ崩れ)	H31.3.26	第245号	10.19	4.19	
914	105-S-0044	穴原坊	穴原字坊 他	急傾斜地の崩壊(がけ崩れ)	H31.3.26	第245号	7.76	3.20	穴原
915	105-S-0045	穴原原田	穴原字原田 他	急傾斜地の崩壊(がけ崩れ)	H31.3.26	第245号	2.74	0.96	
916	105-S-0046	穴原日影	穴原字日影 他	急傾斜地の崩壊(がけ崩れ)	H31.3.26	第245号	5.20	2.41	
916	105-S-0047	穴原蔦巢	穴原字蔦巢 他	急傾斜地の崩壊(がけ崩れ)	H31.3.26	第245号	3.01	1.06	
917	105-S-0048	穴原蔦巢入	穴原字蔦巢入 他	急傾斜地の崩壊(がけ崩れ)	H31.3.26	第245号	2.90	1.29	
918	105-S-0137	横砂観音山	横砂字観音山 他	急傾斜地の崩壊(がけ崩れ)	H31.3.26	第245号	3.60	1.40	袖師
919	105-S-0142	杉山矢下B	杉山字矢下 他	急傾斜地の崩壊(がけ崩れ)	H31.3.26	第245号	3.63	2.87	
921	105-S-0143	杉山岩	杉山字岩 他	急傾斜地の崩壊(がけ崩れ)	H31.3.26	第245号	2.93	1.51	杉山
922	105-S-0144	杉山西山	杉山字西山 他	急傾斜地の崩壊(がけ崩れ)	H31.3.26	第245号	2.89	1.52	
923	105-S-0152	庵原町上牛王堂	庵原町字上牛王堂 他	急傾斜地の崩壊(がけ崩れ)	H31.3.26	第245号	0.85	0.25	
924	105-S-0153	庵原町鶴舞山	庵原町字鶴舞山 他	急傾斜地の崩壊(がけ崩れ)	H31.3.26	第245号	1.60	0.55	庵原町
925	105-S-0154	庵原町於仙ヶ谷	庵原町字於仙ヶ谷 他	急傾斜地の崩壊(がけ崩れ)	H31.3.26	第245号	5.02	2.18	
926	105-S-0155	庵原町千々子谷	庵原町字千々子谷 他	急傾斜地の崩壊(がけ崩れ)	H31.3.26	第245号	8.00	3.92	
927	105-S-0128	茂畑大場A	茂畑字大場 他	急傾斜地の崩壊(がけ崩れ)	H31.3.26	第245号	1.47	0.63	茂畑
928	105-S-0129	茂畑大場B	茂畑字大場 他	急傾斜地の崩壊(がけ崩れ)	H31.3.26	第245号	2.54	0.88	茂畑
929	105-S-0134	草ヶ谷クツソウケ谷	草ヶ谷字クツソウケ谷 他	急傾斜地の崩壊(がけ崩れ)	H31.3.26	第245号	1.21	0.39	草ヶ谷
930	105-S-0138	吉原高野横	吉原字高野横 他	急傾斜地の崩壊(がけ崩れ)	H31.3.26	第245号	0.41	0.07	
931	105-S-0139	吉原原平	吉原字原平 他	急傾斜地の崩壊(がけ崩れ)	H31.3.26	第245号	0.25	0.06	吉原
932	105-S-0140	吉原外堀坂	吉原字外堀坂 他	急傾斜地の崩壊(がけ崩れ)	H31.3.26	第245号	5.29	1.98	
933	105-S-0149	伊佐布引目	伊佐布字引目 他	急傾斜地の崩壊(がけ崩れ)	H31.3.26	第245号	1.32	0.79	
934	105-S-0150	伊佐布外ヶ久保	伊佐布字外ヶ久保 他	急傾斜地の崩壊(がけ崩れ)	H31.3.26	第245号	1.99	0.79	伊佐布
935	105-S-0151	伊佐布谷津B	伊佐布字谷津 他	急傾斜地の崩壊(がけ崩れ)	H31.3.26	第245号	0.61	0.26	
936	105-S-0052	小河内上平B	小河内字上平 他	急傾斜地の崩壊(がけ崩れ)	H31.3.26	第245号	2.25	0.92	
937	105-S-0056	小河内大付	小河内字大付 他	急傾斜地の崩壊(がけ崩れ)	H31.3.26	第245号	6.35	2.64	
938	105-S-0057	小河内大柿戸	小河内字大柿戸 他	急傾斜地の崩壊(がけ崩れ)	H31.3.26	第245号	4.03	1.58	
939	105-S-0058	小河内中里B	小河内字中里 他	急傾斜地の崩壊(がけ崩れ)	H31.3.26	第245号	1.31	0.47	
940	105-S-0059	小河内北海戸	小河内字北海戸 他	急傾斜地の崩壊(がけ崩れ)	H31.3.26	第245号	2.86	0.98	小島
941	105-S-0060	小河内柿平	小河内字柿平 他	急傾斜地の崩壊(がけ崩れ)	H31.3.26	第245号	1.81	0.61	
942	105-S-0061	小河内荒田B	小河内字荒田 他	急傾斜地の崩壊(がけ崩れ)	H31.3.26	第245号	5.50	2.27	
943	105-S-0062	小河内中村D	小河内字中村 他	急傾斜地の崩壊(がけ崩れ)	H31.3.26	第245号	0.50	0.36	
944	105-S-0119	小島原	小島町字原 他	急傾斜地の崩壊(がけ崩れ)	H31.3.26	第245号	1.60	0.78	小島町
945	105-I-1455	馬走倅ヶ沢B	馬走字倅ヶ沢 他	急傾斜地の崩壊(がけ崩れ)	H31.3.26	第245号	1.36	0.13	有度
946	105-I-3696	西久保鹿島前	西久保字鹿島前 他	急傾斜地の崩壊(がけ崩れ)	H31.3.26	第245号	1.43	0.40	るりヶ丘
947	105-I-1410	伊佐布川久保	伊佐布字川久保 他	急傾斜地の崩壊(がけ崩れ)	H31.3.26	第245号	6.26	2.42	袖師
948	105-I-3677	山切上屋敷	山切字上屋敷 他	急傾斜地の崩壊(がけ崩れ)	H31.3.26	第245号	1.42	0.50	伊佐布
949	105-S-0023	由比入山久保山沢B	由比入山字久保山沢 他	急傾斜地の崩壊(がけ崩れ)	H31.3.26	第245号	0.34	0.13	山切
950	105-S-0028	由比東山寺室野B	由比東山寺字室野 他	急傾斜地の崩壊(がけ崩れ)	H31.3.26	第245号	6.46	3.35	由比
951	105-S-0032	由比町屋原竹ノ尾	由比町屋原字竹ノ尾 他	急傾斜地の崩壊(がけ崩れ)	H31.3.26	第245号	4.76	1.80	由比
952	105-S-0033	由比西山寺袖ノ木平	由比西山寺字袖ノ木平 他	急傾斜地の崩壊(がけ崩れ)	H31.3.26	第245号	1.93	0.92	由比
953	105-S-0162	柏尾山の神	柏尾山字の神 他	急傾斜地の崩壊(がけ崩れ)	H31.3.26	第245号	4.47	2.08	柏尾
954	105-S-0167	大内鴨田山	大内字鴨田山 他	急傾斜地の崩壊(がけ崩れ)	H31.3.26	第245号	1.92	0.77	
955	105-S-0168	大内鴨田	大内字鴨田 他	急傾斜地の崩壊(がけ崩れ)	H31.3.26	第245号	1.54	0.84	高部
956	105-S-0161	西久保一丁目	西久保字一丁目 他	急傾斜地の崩壊(がけ崩れ)	H31.3.26	第245号	0.84	0.29	大内
957	105-S-0170	駒越細谷B	駒越字細谷 他	急傾斜地の崩壊(がけ崩れ)	H31.3.26	第245号	5.48	2.27	袖師
958	105-S-0183	馬走茨谷	馬走字茨谷 他	急傾斜地の崩壊(がけ崩れ)	H31.3.26	第245号	3.21	1.15	駒越
959	105-S-0184	草薙牛額	草薙字牛額 他	急傾斜地の崩壊(がけ崩れ)	H31.3.26	第245号	2.28	0.85	有度
960	105-S-0185	草薙柳田	草薙字柳田 他	急傾斜地の崩壊(がけ崩れ)	H31.3.26	第245号	1.83	0.68	馬走
961	105-S-0124	承元寺町栗原	承元寺町字栗原 他	急傾斜地の崩壊(がけ崩れ)	H31.3.26	第245号	0.84	0.12	草薙
962	103-S-044	茂畑沢A	茂畑	土石流	H31.3.26	第244号	0.78	-	草薙
963	103-S-045	茂畑沢B	茂畑	土石流	H31.3.26	第244号	0.78	0.006	興津
964	103-S-015	小河内沢B	小河内	土石流	H31.3.26	第244号	0.22	-	興津
965	103-S-020	小河内沢C	小河内	土石流	H31.3.26	第244号	1.05	0.001	興津
966	103-S-038	興津井上町沢	興津井上町	土石流	H31.3.26	第244号	2.45	-	興津
967	103-S-064	大内沢	大内	土石流	H31.3.26	第244号	1.64	0.002	高部



## 土砂災害(特別)警戒区域一覧 &lt;清水区&gt;

(令和6年3月31日現在) 建設政策課

箇所番号	区域名	所在地 (清水区)	自然現象名	指定年月日	県告示番号	警戒区域 【イエロー】 (ha)	特別警戒区域 【レッド】 (ha)	自治会 連合会名	自治会・ 町内会名	
968	103-S-003	由比入山沢A	由比入山	土石流	H31.3.26	第244号	0.23	0.005	由比	由比入山
969	103-S-004	由比入山沢B	由比入山	土石流	H31.3.26	第244号	0.82	0.06		
970	103-S-005	由比入山沢C	由比入山	土石流	H31.3.26	第244号	1.14	0.01		
971	103-S-009	由比阿僧沢	由比阿僧	土石流	H31.3.26	第244号	0.65	-		
972	103-S-010	由比沢	由比	土石流	H31.3.26	第244号	0.89	0.007		
973	103-S-011	由比今宿沢	由比今宿	土石流	H31.3.26	第244号	1.79	0.005	高部	梅ヶ谷
974	103-S-061	梅ヶ谷沢	梅ヶ谷	土石流	H31.3.26	第244号	0.60	0.04		
975	103-S-062	柏尾沢A	柏尾・長尾	土石流	H31.3.26	第244号	8.89	-	高部	柏尾
976	103-S-063	柏尾沢B	柏尾	土石流	H31.3.26	第244号	2.35	0.01		
977	103-S-055	横砂沢	横砂	土石流	H31.3.26	第244号	0.76	-	袖師	横砂
978	103-S-065	駒越沢A	駒越	土石流	H31.3.26	第244号	1.61	0.01	駒越	港南町 迎山町
979	103-S-066	駒越沢B	駒越	土石流	H31.3.26	第244号	4.25	0.005		
980	103-S-069	草薙沢	草薙	土石流	H31.3.26	第244号	1.80	-	有度	草薙
981	103-S-047	茂畑沢D	茂畑	土石流	H31.3.26	第244号	0.09	0.01	庵原	茂畑
982	103-S-048	茂畑沢E	茂畑	土石流	H31.3.26	第244号	0.63	0.002		
983	103-S-016	小河内沢D	小河内	土石流	H31.3.26	第244号	1.21	0.01	小島	小河内
984	103-S-017	小河内沢E	小河内	土石流	H31.3.26	第244号	0.33	-		
985	103-S-018	小河内沢F	小河内	土石流	H31.3.26	第244号	1.09	0.004		
986	103-S-012	穴原沢A	穴原	土石流	H31.3.26	第244号	1.61	0.02		
987	103-S-013	穴原沢B	穴原	土石流	H31.3.26	第244号	1.26	0.003		
988	103-S-014	穴原沢C	穴原	土石流	H31.3.26	第244号	11.22	0.03	庵原	茂畑
989	103-S-046	茂畑沢C	茂畑	土石流	H31.3.26	第244号	0.41	0.04		
990	103-S-030	河内沢	河内	土石流	H31.3.26	第244号	2.17	-	両河内	河内 西里
991	103-S-031	西里沢	西里	土石流	H31.3.26	第244号	0.44	0.05		
992	103-S-033	和田島沢	和田島	土石流	H31.3.26	第244号	1.09	0.06		
993	103-S-036	小島町沢	小島町	土石流	H31.3.26	第244号	6.66	0.01	小島	小島町
994	103-S-050	広瀬沢	広瀬	土石流	H31.3.26	第244号	1.21	0.06	庵原	広瀬 吉原 杉山 庵原町 伊佐布 山切 伊佐布
995	103-S-052	吉原沢	吉原	土石流	H31.3.26	第244号	0.49	-		
996	103-S-053	杉山沢B	杉山	土石流	H31.3.26	第244号	0.33	0.01		
997	103-S-056	庵原町沢	庵原町	土石流	H31.3.26	第244号	0.70	0.004		
998	204-I-115	伊佐布宮沢	伊佐布	土石流	H31.3.26	第244号	0.68	-		
999	204-I-116	的沢	伊佐布	土石流	H31.3.26	第244号	1.95	0.01		
1000	204-I-140	屋敷谷沢	山切	土石流	H31.3.26	第244号	0.92	0.02		
1001	204-II-076	伊佐布滝川	伊佐布	土石流	H31.3.26	第244号	1.08	0.95		
1002	204-II-079	向山沢A	伊佐布	土石流	H31.3.26	第244号	1.90	0.001	由比	由比西山寺 由比寺尾 由比西倉沢
1003	383-I-010	池ノ谷沢	由比西山寺	土石流	H31.3.26	第244号	2.28	0.74		
1004	383-I-015	寺尾大沢川	由比寺尾	土石流	H31.3.26	第244号	2.88	0.07		
1005	383-I-016	大沢川	由比西倉沢	土石流	H31.3.26	第244号	2.46	-	庵原	吉原 由比倉沢 由比入山
1006	30	吉原	吉原	地すべり	H31.3.29	第300号	52.70	-		
1007	32	西倉沢	由比西倉沢	地すべり	H31.3.29	第300号	29.30	-		
1008	33	東山寺	由比入山	地すべり	H31.3.29	第300号	13.40	-		
1009	34	入山	由比入山	地すべり	H31.3.29	第300号	26.30	-		
1010	35	船場	由比入山	地すべり	H31.3.29	第300号	98.90	-		
1011	36	香木穴	由比入山	地すべり	H31.3.29	第300号	22.50	-		
1012	37	中村	由比入山	地すべり	H31.3.29	第300号	12.90	-		
1013	N22	西山寺	由比今宿	地すべり	R2.3.6	第144号	272.00	-	由比	由比西山寺 由比今宿 由比町屋原 由比西山寺 由比阿僧 由比入山 由比阿僧 由比室野 由比寺尾
1014	N24	白井沢	由比北條山	地すべり	R2.3.6	第144号	208.90	-		
1015	N42	長野	由比入山	地すべり	R2.3.6	第144号	137.90	-		
1016	N45	長野南	由比入山	地すべり	R2.3.6	第144号	114.80	-		
1017	N49	阿僧北	由比阿僧	地すべり	R2.3.6	第144号	182.00	-		
1018	22-0021	東山寺	由比東山寺	地すべり	R2.3.6	第144号	7.20	-	小島	穴原 小河内
1019	R1	寺尾	由比	地すべり	R2.3.6	第144号	76.90	-		
1020	204-001	宮前橋	穴原	地すべり	R2.3.6	第144号	11.20	-	小島	穴原 小河内
1021	204-002	荒田橋	小河内	地すべり	R2.3.6	第144号	6.30	-		
1022	R48	和田	小河内	地すべり	R2.3.6	第144号	0.40	-		
1023	105-II-1797	馬走F	馬走	急傾斜地の崩壊(がけ崩れ)	R2.3.13	第183号	0.97	0.29	有度	馬走
1024	105-II-1800	馬走G	馬走	急傾斜地の崩壊(がけ崩れ)	R2.3.13	第183号	0.54	0.17		
清水区 計				急傾斜地の崩壊(がけ崩れ)	641	箇所	3984.06	763.74		
				土石流	366	箇所				
				地すべり	17	箇所				

## 風水害への備え

風水害（浸水害、土砂災害等）は、おもに大雨や長雨などが引き金となって発生する自然災害です。地形や地質の状態、降雨量などの天候状況がそれぞれの場所により異なるため、発生する場所や時刻などを予測することが難しく、また突発的に大きな破壊力をもって発生する場合がありますため、人命に関わる災害となります。

こうした発生予測が難しい風水害から“命を守る”ためには、大雨時は気象情報に注意する、前兆現象の把握により危険を感じたら安全な場所へ明るいうちに早めに自主的に避難する、など適切な「警戒避難行動」をとることが大切です。

### 適宜適切な避難を行うために

自然災害に対しては、自らの判断で避難行動をとることが原則です。

静岡市では、災害が発生する危険性が高まった場合に、起こりうる災害種別に対応した区域を示して避難指示等を発表します。

自宅や学校・職場等にはどのような危険があるのか、市が指定している避難場所はどこなのか等について、あらかじめ確認・認識しておき、いざという時の避難行動について考えておきましょう。

### 地域にどのような危険があるのか確認しましょう

「静岡市防災マップ」や「洪水・土砂災害ハザードマップ」、市や県のウェブサイトなどで、河川が氾濫した場合には何m浸水してしまうのか、土砂災害が起こりやすい場所ではないか等、自宅や学校・職場等のよく立ち入る場所には、どのような危険があるのか確認しましょう。

風水害の緊急避難場所を確認し、そこまでの経路や移動手段について計画しておきましょう。

◎静岡県砂防課 (<http://www.pref.shizuoka.jp/machizukuri/kasensabo/>)

※静岡県地理情報システム（みんなのハザードマップ）

<http://www.gis.pref.shizuoka.jp/>

※土砂災害（特別）警戒区域の指定状況（詳細位置図・区域図）

<http://www.pref.shizuoka.jp/machizukuri/kasensabo/sabo/doshasaigai/>

○静岡市危機管理課

※静岡市防災情報マップ（防災マップ・洪水ハザードマップなど）

<https://www2.wagmap.jp/shizuoka-hazard/Portal>

**「土砂災害警戒情報」に注意**

「土砂災害警戒情報」とは、大雨警報（土砂災害）発表後、命に危険を及ぼす土砂災害がいつ発生してもおかしくない状況となったときに、市町村長の避難指示等の判断を支援するよう、また、住民の自主避難の判断の参考となるよう、対象となる市町村を特定して警戒を呼びかける情報で、静岡県と静岡地方気象台が共同で発表しています。避難が必要とされる警戒レベル4に相当します。

土砂災害警戒情報は、静岡市に対しては「静岡市北部」と「静岡市南部」に分けて発表されます。土砂災害発生の危険度が高まっている詳細な領域は、気象庁の「大雨警報（土砂災害）の危険度分布」で確認することができます。周囲の状況や雨の降り方にも注意し、土砂災害警戒情報等が発表されていなくても、危険を感じたら、躊躇することなく自主避難をお願いします。

静岡市では、「土砂災害警戒情報」が発表され災害の危険性が高まったと判断した場合や、土砂災害の前兆現象を把握した時、災害が発生した時には、地区を特定して避難情報を発表します。市からの情報やテレビ、ラジオからの情報等に注意してください。

※土砂災害警戒情報が発表された時、土砂災害危険箇所を有する地区については地区支部を開設し、風水害緊急避難場所の設置準備を行います。

**気象情報の収集**

大雨注意報や警報が発表されている時や台風接近時などは、テレビ、ラジオ、インターネット、静岡市防災メールなど、気象情報や市からの情報を幅広く収集し、危険に備えて注意してください。

## ◆市からの情報伝達手段

- ・同報無線

※同報無線放送内容確認⇒防災情報電話案内サービス（054-269-5656）

- ・インターネット（静岡市ウェブサイト - 静岡市の災害情報等）
- ・静岡市緊急情報防災ラジオ
- ・静岡市防災メール（事前登録が必要）
- ・緊急速報メール など

※「避難指示」等の発表

## ◆関係機関からの情報収集

- ・テレビ、ラジオ、インターネット など

## ◎インターネットによる気象や雨量の情報（主なもの）

- ・気象庁静岡地方気象台 <https://www.jma-net.go.jp/shizuoka/>
- ・国土交通省 防災情報提供センター  
<https://www.mlit.go.jp/saigai/bosaijoho/>
- ・静岡県土木総合防災情報（サイポスレーダー）  
<http://sipos.pref.shizuoka.jp/>

## ◎携帯電話による気象や雨量の情報提供

- ・国土交通省 <https://www.river.go.jp/index>

## 静岡市防災メール

このサービスは、事前に登録した方の携帯電話やパソコンへ、地震や気象警報等の防災情報を電子メールで配信するものです。市からの情報入手手段としてお役立てください。

### ①配信する情報

#### ○地震関連情報

- ・南海トラフ地震臨時情報
- ・東海地震に関する情報（東海地震注意情報、東海地震予知情報）
- ・震度に関する情報（静岡市内で最大震度4以上）
- ・静岡県沿岸に発表された大津波警報、津波警報、津波注意報の情報

#### ○気象関連情報

- ・静岡市を対象とした気象警報（大雨、洪水、暴風、暴風雪、大雪、波浪、高潮）
- ・静岡市を対象とした土砂災害警戒情報
- ・安倍川及び富士川の指定河川洪水予報
- ・静岡県を対象とした竜巻注意情報、記録的短時間大雨情報
- ・避難に関する情報

#### ○その他の情報

- ・広域的水道情報
- ・防犯関連情報（振込め詐欺等）
- ・交通安全情報
- ・光化学オキシダント注意報及び警報
- ・国民保護に関する情報 等

※項目ごとの配信の設定が可能です。

②情報料 無料（通信料（メール1件あたり2～3円程度）は受信者の負担となります。）

③登録方法 登録用アドレス [siz-entry@tokyoanpi.sbs-infosys.com](mailto:siz-entry@tokyoanpi.sbs-infosys.com) に空メールを送信、

または、下記の登録用バーコードを利用してください。

#### 【登録用バーコード】



バーコードの読み取り機能は、携帯電話の「カメラ機能」内のメニューか、「ツール」メニューより起動してください。  
詳しくは携帯電話の取扱説明書等を参照してください。

空メール送信後、数分以内に登録サイトへのURLが記載されたメールが送信されます。このURLをクリックし、登録サイトへアクセスしてください。迷惑メール対策をしている場合はメールを受け取れないことがあります。

- ・[siz@tokyoanpi.sbs-infosys.com](mailto:siz@tokyoanpi.sbs-infosys.com) からのメールを受信可能なように設定してください。URL付きメールや、携帯電話からのメール以外の受信を拒否する設定がされている場合などは、設定を解除してください。
- ・初期設定は、地震関連情報、気象関連情報、その他の情報の3種類の情報が配信されます。配信を希望しない情報は、情報名を選択しチェックを外してください。情報が必要な地域を選択して「登録」ボタンをクリックすると、登録が完了します。
- ・「利用規約」をご確認の上、登録してください。

## 土砂災害の前兆現象かな？ と感じたら…

こんな前兆現象を見かけたら…



山鳴りがする

急に川の流れが濁り流木が混ざっている

雨が降り続けているのに川の水位が下がる



沢や井戸の水が濁る

地面にひび割れができる

斜面から水がふき出す



がけに割れ目が見える

がけから水が湧き出てくる

がけから小石がぱらぱら落ちてくる

直ちに

**消防署（119番）又は「土砂災害110番」に連絡をお願いします！**

※「土砂災害110番」

土砂災害に関する相談や災害時の前兆現象・災害情報がありましたら、『土砂災害110番』の窓口のある最寄りの土木事務所や市役所へご連絡下さい。

**県** 静岡県砂防課（電話 054-221-3041）  
静岡土木事務所（電話 054-286-9321）

**市** 建設政策課（電話 054-221-1446）  
危機管理課（電話 054-221-1241）

## 静岡市が発表する避難情報

### 1 高齢者等避難

避難に時間を要する人（ご高齢の方、障害のある方、乳幼児等）とその支援者は避難を開始しましょう。また、危険性のある区域にお住まいの方も避難を開始しましょう。

その他の人は、避難の準備を整えましょう。

### 2 避難指示

（災害による被害が予想され、人的被害が発生する可能性が高まった場合）

速やかに避難場所へ避難をしましょう。

外出することでかえって命に危険が及ぶような状況では、近くの安全な場所への避難や、自宅内のより安全な場所に避難をしましょう。

### 3 緊急安全確保

すでに災害が発生しているか、切迫している状態です。命が危険な状況ですので、直ちに安全な場所で命を守る行動をとってください。

※市が災害の発生を確実に把握できるものではないことから、「緊急安全確保」は必ずしも発表されるとは限りません。

※必ずしも、この順番で発表するとは限りません。また、これらの情報が発表されていなくても、身の危険を感じる場合は避難を開始してください。

## 避難場所・避難経路

### 1 避難場所

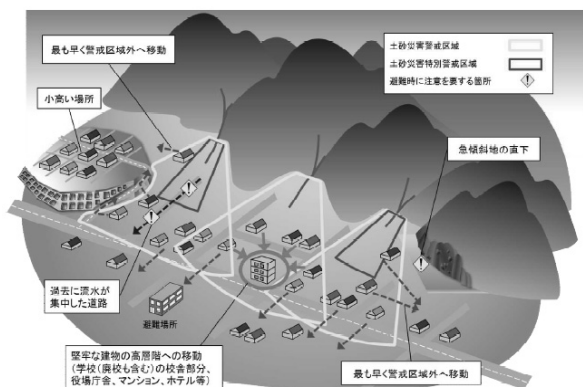
浸水害や土砂災害の危険から緊急に逃れるための避難場所として、風水害緊急避難場所を開設します。

◇ 風水害緊急避難場所一覧表 （資料編 4-5）

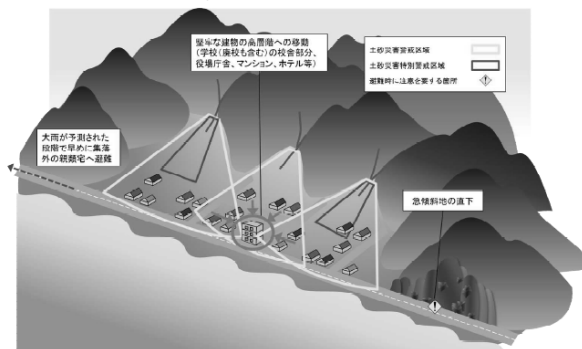
### 2 避難経路

土石流等のおそれがある区域から避難する際の避難方向を、あらかじめ確認しておきましょう。

### 避難経路等のイメージ



（地形的に短時間での土砂災害警戒区域外への避難が困難な場合）



### もしもの時に備えて

緊急的な対応について、事前に考えておきましょう。

例1：大雨等により、避難場所までの移動が危険と思われる場合は、近くのより安全と思われる建物（最上階が浸水しない建物、川沿いでない建物等）に移動する。

例2：外出すら危険と思われる場合は、建物内のより安全と思われる部屋（上層階の部屋、山からできるだけ離れた部屋）に移動する。

### 避難の誘導をするときの注意

避難者数、避難のための服装等を点検し、からだの不自由な方やお年寄り、子どもなどに配慮し、必要に応じて介添人を決めて誘導する。

避難経路のうち最も安全と思われる経路を選択して誘導する。

消防団員などの協力を得て、逃げ遅れた住民がいないか確認する。

## 要配慮者の安全な避難のために

### ●早めの避難行動を心掛ける

静岡市防災メール等により気象情報を把握し、状況に応じて早めの避難行動を心掛けるようにしましょう。

### ●高齢者・乳幼児・からだの不自由な人

高齢者やからだの不自由な人は、程度に応じて「声を掛けて励ます」「手を添える」「肩を貸す」ようにしましょう。

乳児や歩行が困難な人は、おぶいひもなどで背負いましょう。

### ●車椅子を利用している人

必ず誰かが付き添い、押すなどの援助をしましょう。

段差があるところでは、必ず2人以上、できれば3人以上で運びましょう（上がるときは前向き、下がるときは後ろ向きで）。

### ●目の不自由な人

杖を持った方の手を取らず、もう一方の手の肘のあたりに軽く触れて、ゆっくり歩きましょう。

方向を示すときは、「右に曲がって××mぐらい」など具体的に言いましょう。

### ●耳の不自由な人

話すときは必ず近寄り、まっすぐ顔を向けて、口を大きくはっきり動かしましょう。口頭で伝わりにくいときは筆談し、筆記用具がない場合は手のひらに指で字を書きましょう。

### ●外国人等

外国人を見かけたら進んで声を掛けましょう（日本語でも構わない）。言葉が通じないときは身振り手振りで、道順などは手で方向を示しましょう。