

静岡市災害対策用水道管網図 仕様書

- 1 名 称 静岡市災害対策用水道管網図
- 2 印刷部数 1組当たり15冊（冊子No.1～15）×8組 計120冊
- ※冊子No.1～No.15を8冊ずつ作成し、1冊ずつ組んで納品すること。

3 冊子詳細

冊子No.1～No.15を1組とする。各冊子の詳細は下記表及び共通規格のとおり。

冊子No.	冊子ページ数 (表紙除く)	表紙、背表紙 紙質・色	冊子構成		
			索引部 (1 ～ 4 ページ目)	図面部 (5 ページ目以降)	白紙部 (図面ページの後)
冊子No.1	124 ページ	レザック・ 桃色	下記共通規格の とおり	118 ページ (A 1 で 59 枚)	2 ページ (A 1 で 1 枚)
冊子No.2	130 ページ			124 ページ (A 1 で 62 枚)	
冊子No.3	114 ページ			108 ページ (A 1 で 54 枚)	
冊子No.4	112 ページ			106 ページ (A 1 で 53 枚)	
冊子No.5	110 ページ			104 ページ (A 1 で 52 枚)	
冊子No.6	78 ページ			72 ページ (A 1 で 36 枚)	
冊子No.7	94 ページ			88 ページ (A 1 で 44 枚)	
冊子No.8	98 ページ	レザック・ 水色		92 ページ (A 1 で 46 枚)	
冊子No.9	74 ページ			68 ページ (A 1 で 34 枚)	
冊子No.10	108 ページ			102 ページ (A 1 で 51 枚)	
冊子No.11	126 ページ			120 ページ (A 1 で 60 枚)	
冊子No.12	62 ページ			56 ページ (A 1 で 28 枚)	
冊子No.13	150 ページ			144 ページ (A 1 で 72 枚)	
冊子No.14	50 ページ			レザック・ 橙色	
冊子No.15	58 ページ	レザック・ 緑色		52 ページ (A 1 で 26 枚)	

＜共通規格＞

【大 き さ】 A 1 二つ折製本 （納品形態はA 2）

【印刷方式】 オンデマンド印刷

【紙質・印刷色・ページサイズ・レイアウト等】

・表紙、背表紙 紙質・紙色は上記表のとおり、黒文字入り、A 1

レイアウト等の詳細は別紙 1 参照

・索引部

1 ページ目 索引図 1（市内全域）※参考図参照

普通紙 64g/m² 白色度 82%、カラー、A 3（1 ページ）

2 ページ目 索引図 2（冊子別該当区域）※参考図参照

普通紙 64g/m² 白色度 82%、カラー、A 4（1 ページ）

3、4 ページ目 索引図 3（市内全域（うち該当区域太枠）） ※参考図参照

普通紙 64g/m² 白色度 82%、カラー、A 1（A 2 で 2 ページ・両面）

・図面部（冊子別該当区域詳細）

5 ページ目以降 普通紙 64g/m² 白色度 82%、モノクロ、A 1（各冊子ページ数は上記表のとおり・両面）

・白紙部 白紙、普通紙 64g/m² 白色度 82%、A 1（A 2 で 2 ページ）

4 原稿渡し PDF形式の印刷データ（マッピングシステム図面データ）をCD-R等で提供する。

5 納入期限 令和 8 年 3 月 25 日（水）

6 校 正 1 回

7 納品場所 静岡市葵区七間町15番地の 1 静岡市上下水道局庁舎 4 階 水道計画課

8 著作権の帰属 作成した印刷物（作成に当たり生じた編集データを含む。）の著作権は、すべて静岡市公営企業に帰属するものとし、静岡市公営企業はこれを改変して使用することができるものとする。

9 著作権侵害防止 作成に当たっては、著作権の侵害となるような行為をしないこと。

10 そ の 他

（1）冊子見本が発注所管課にあるため、参考にすること。

見本の確認は、窓口提示をした日から令和 8 年 1 月 19 日（月）までの午前 8 時 30 分から正午まで及び午後 1 時から午後 5 時までに行うこと（日曜日、土曜日、国民の祝日に関する法律（昭和 23 年法律第 178 号）第 3 条に規定する休日を除く。）。確認する際は、事前に発注所管課担当者へ連絡すること。
なお、確認をしていないことを理由に異議を申し立てることはできない。

（2）見積金額は、納入にかかる一切の諸経費を含むこと。

（3）受注後、初回協議を実施し、その際見本を確認すること。

（4）その他、不明な点等については発注所管課担当者と協議すること。

11 発注所管課

静岡市上下水道局 水道計画課 管路・施設計画係 花村

電話番号 054-270-9128

静岡市災害対策用水道管網図

①〇〇系

令和〇年〇月

静岡市災害対策用水道管網図

①〇〇系

縮尺 1 : 1,100

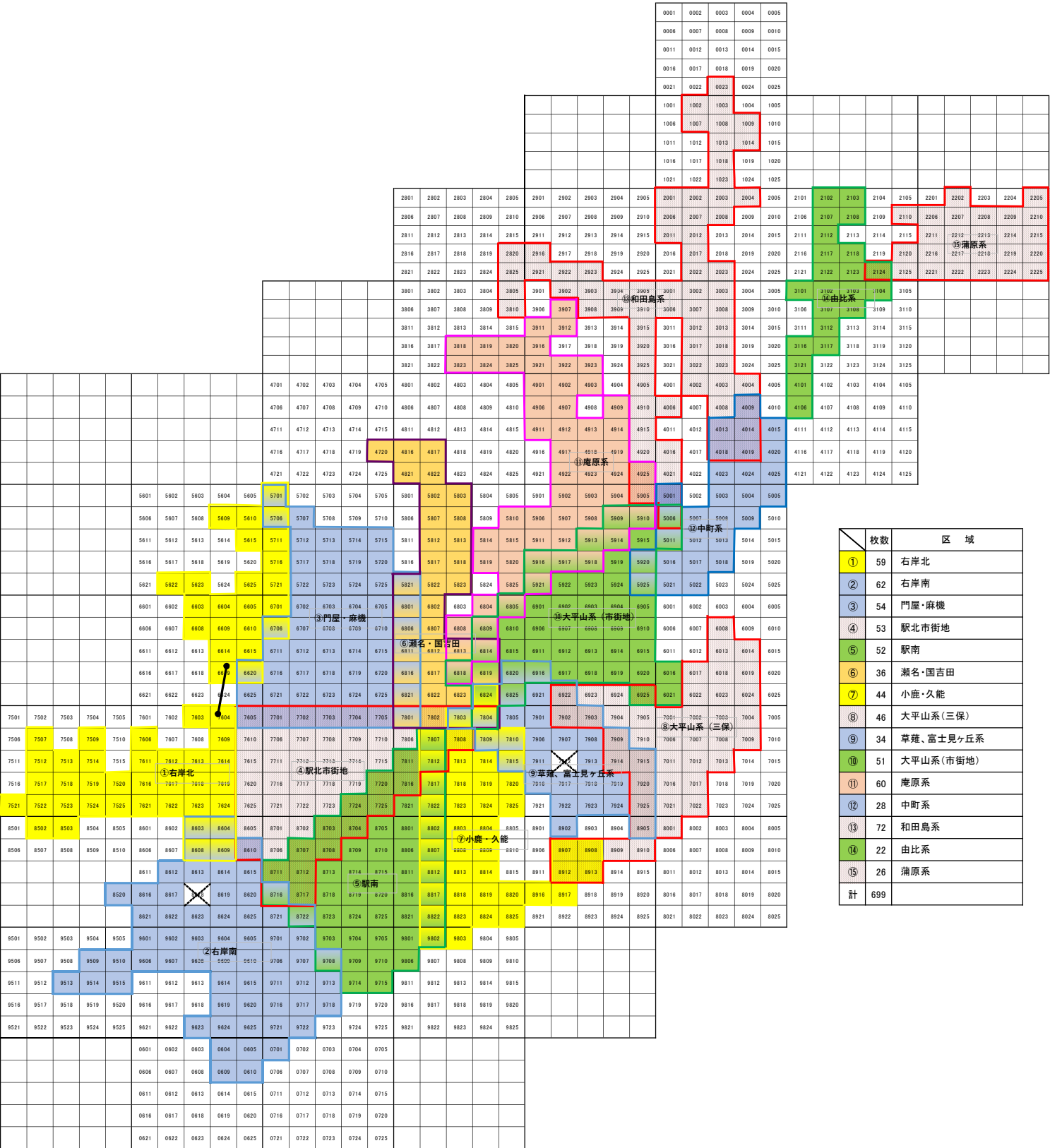
令和〇年〇月

静岡市上下水道局水道部

(参考) 索引図 1

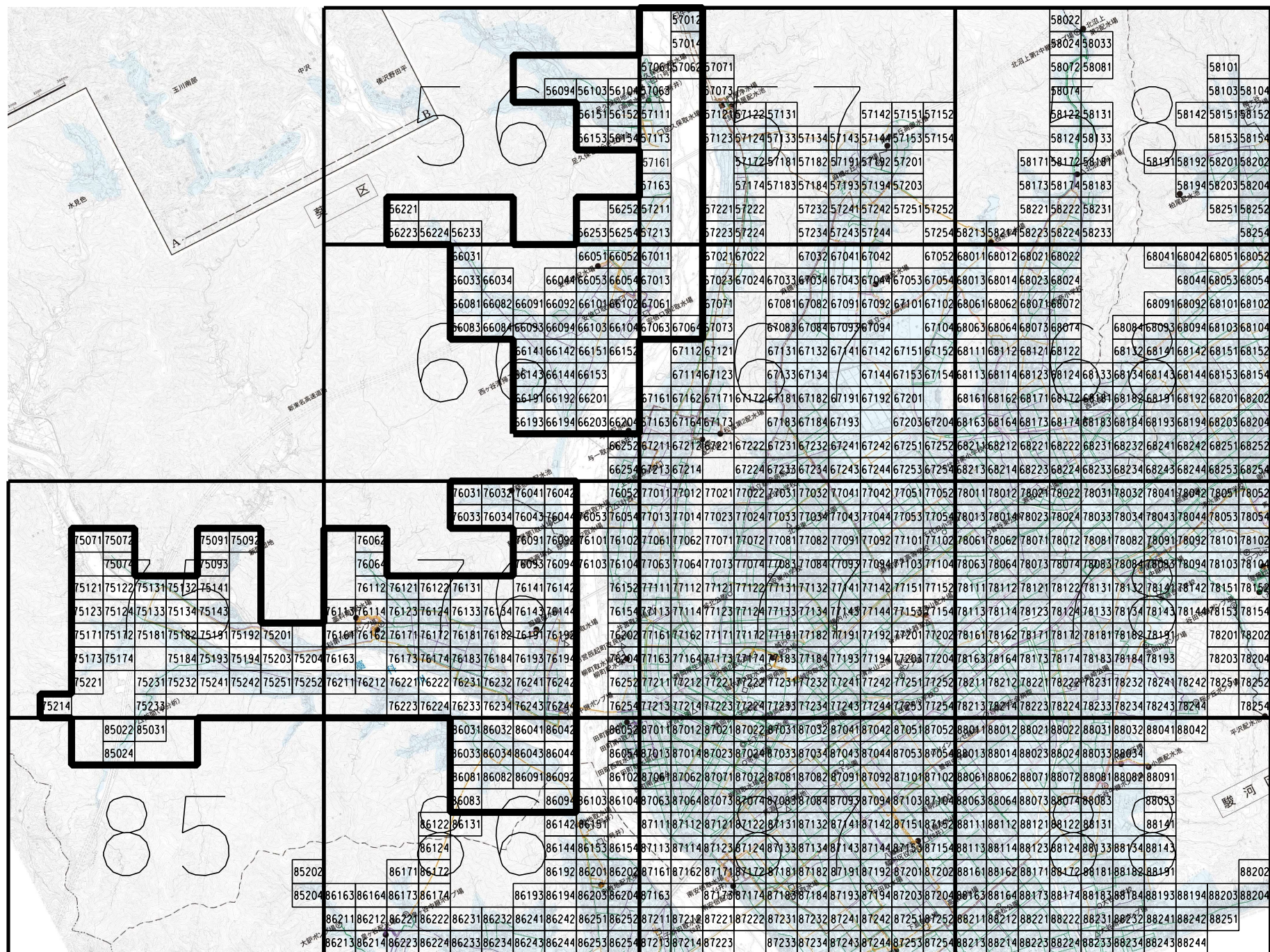
災害対策用水道管網図・図割り図

..... 太線内図面範囲(1/1,100出力部分)

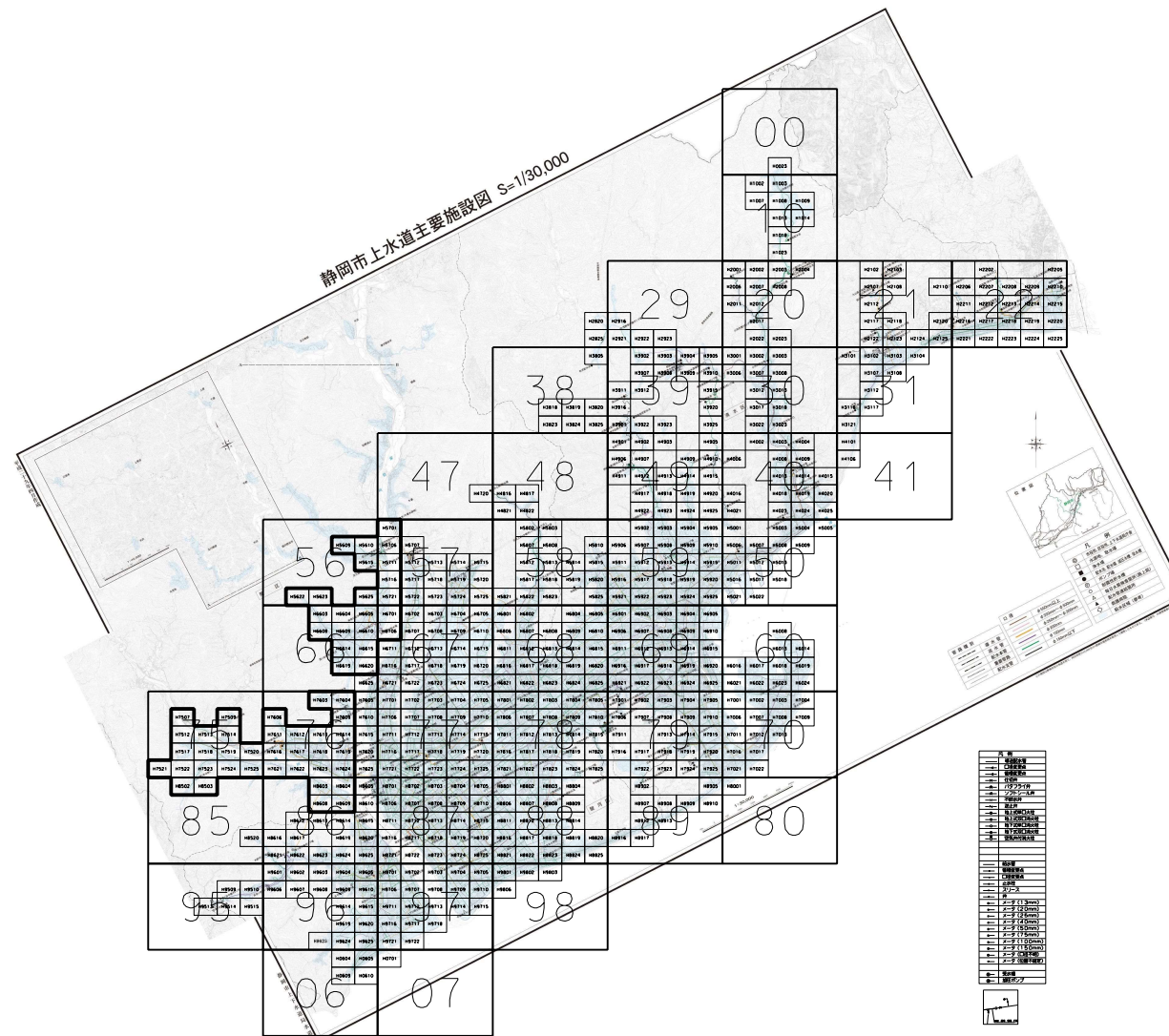


	枚数	区 域
①	59	右岸北
②	62	右岸南
③	54	門屋・麻機
④	53	駅北市街地
⑤	52	駅南
⑥	36	瀬名・国吉田
⑦	44	小鹿・久能
⑧	46	大平山系(三保)
⑨	34	草薙・富士見ヶ丘系
⑩	51	大平山系(市街地)
⑪	60	庵原系
⑫	28	中町系
⑬	72	和田島系
⑭	22	由比系
⑮	26	蒲原系
計	699	

(参考) 索引図 2 ①右岸北



(参考) 索引図 3 ①右岸北



見 積 書

	拾	億	千	百	拾	万	千	百	拾	円
金額										

(消費税及び地方消費税相当額を除いた金額)

ただし、

静岡市災害対策用水道管網図

その他仕様書のとおり

見積心得を承諾の上、見積りいたします。

令和 年 月 日

課税業者 免税業者（該当に○）

所在地（住所）

名 称

代表者職氏名

印

(宛先)

静岡市公営企業管理者