静岡地域公共サイン整備行動計画

平成22年4月

静　岡　市

目　　次

（頁）

１．　静岡地域公共サイン整備行動計画　1

（１）目　的　1

（２）位置付け　1

（３）概　要　2

２．　静岡地域道路案内標識適正化研究会における検討　4

（１）道路分類と目標地　5

（２）著名地点案内　19

（３）交差点案内　29

（４）通り名案内　33

【 参考資料 】

○ ローマ字表記（英語表記）一覧表　34

○ 標準案内用図記号　36

１. 静岡地域公共サイン整備行動計画

（１） 目　的

「静岡市の公共サイン整備行動計画」(以下、「整備行動計画」という)は、道路上の既存標識の案内表示の修正のほか、不適切な配置や表示ルールの乱れ等を改善し、道路案内標識の適正化を図ることによって、道路利用者の利便性向上を図ることを目的としている。

（２） 位置付け

「整備行動計画」の位置付けは、標識令および「しずおか公共サイン整備ガイドライン」の枠組みの中で、標識令に基づく道路案内標識の整備に対し運用していく（下記赤点線内)。

歩車兼用系サインについて、本書にて著名地点案内標識(114 系)で案内する施設として、登録されたものは対象とするが、それ以外の観光系施設を案内する歩車兼用系サインおよび歩行者系サインについては、「静岡市公共サインマニュアル 2007」(H19.3、静岡市)（以下、「マニュアル」という）に準じるものとする。

項　　目		図
道路案内標識	経路案内標識 （105、106、108 系）	
	地点案内標識 （114 系）	
	道路の通称名標識 （119 系）	
静岡市 公共サイン マニュアル	歩車兼用系サイン （施設誘導）	
	歩行者系サイン （総合案内、地域案内、 施設誘導）	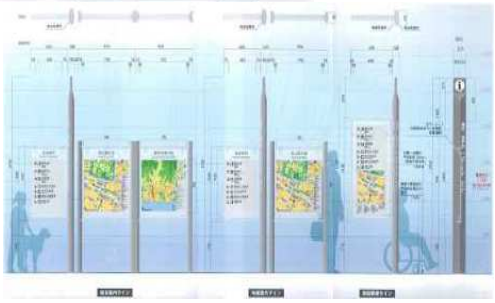

（３） 概　要

「整備行動計画」では道路案内標識を対象として、表示地名の適正化やわかりにくい合体標識の分離設置、表示の基本ルールの徹底、公共サインに表示する文字サイズ・英語名称・ピクトグラムの統一、交差点案内・通り名案内の充実を図る。

わかりやすい道路案内標識への改善

・表示地名の適正化

・わかりにくい「合体標識」を分離設置

（板面が煩雑で瞬時に読みきれない！）　（利用目的別にシンプルに）

表示の基本ルールの徹底

道路の分類と用いる地名

用いる地名 / 道路の分類	重要地	主要地	一般地
主要幹線道路	◎	○	
幹線道路	◎	◎	○
補助幹線道路	◎	◎	◎

◎第１ランク（原則として用いる地名）
○第２ランク（２地名表示の場合用いる地名）

確認案内標識の例

注意事項）
- 道路の分類に応じた案内地名を表示
- 板面が煩雑にならないよう、主要幹線及び幹線道路については、直進地名は2地名まで
- 補助幹線道路については、直進地名は1地名が原則
- 交差道路については、一方向に1地名が原則

主要幹線道路　幹線道路　補助幹線道路

交差道路上の地名は、**交差道路の分類に**応じた**第１ランク地名**のうち、**最も近い地名**を表示

道路案内標識への英字サイズの拡大表示

・英字サイズの拡大（従来の1.3倍）

・外国人利用者が理解できる英語表記

交差点名標識の改善

改善前

改善後

・英字サイズを30％拡大

・ローマ字（発音のまま）を英語（意味）に

公共サインに表示する英語名称の統一

■公共サイン等に記載する県有施設等の英語名称一覧表　平成20年5月2日 県修正

名称	読みかた	名称
静岡県立美術館	しずおかけんりつびじゅつかん	Shizuoka Prefectural Museum of Art
静岡県立総合病院	しずおかけんりつそうごうびょういん	Shizuoka Prefectural General Hospital
東部看護専門学校	とうぶかんごせんもんがっこう	Tobu Nursing School

■公共サイン等に記載する地名・施設等の英語名称一覧表　平成20年6月23日 県作成

名称	読みかた	英語表記
清水港	しみずこう	Shimizu Port
日本平	にほんだいら	Nihondaira
三保の松原	みほのまつばら	Miho-no-Matsubara
登呂遺跡	とろいせき	Toro Ruins
梅ヶ島温泉	うめがしまおんせん	Umegashima Spa
・・・	・・・	・・・

名称	読みかた	英語表記
薩埵峠	さったとうげ	Satta Pass
井川湖	いかわこ	Lake Ikawa
用宗漁港	もちむねぎょこう	Mochimune Fishing Port
駿府公園	すんぷこうえん	Sumpu Park
静岡大学	しずおかだいがく	Shizuoka University
・・・	・・・	・・・

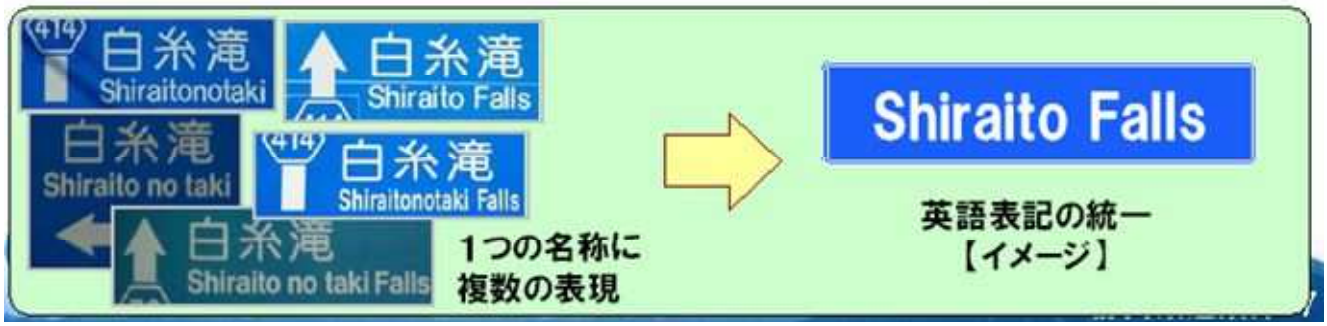

２. 静岡市の道路案内標識適正化研究会における検討

【研究会構成】

NO.	所　属	備　考
1	道路計画課	
2	道路整備第１課	
3	道路整備第２課	
4	道路整備第３課	
5	街路課	
6	都市計画課	
7	観光課	
8	道路保全課	
9	㈱日本自動車連盟　静岡支部	

【検討経過】

NO.	会議開催等	内　　容
1	第１回研究会	公共サインのルールと研究会の目的、検討内容
2	第２回研究会	目標地、著名地点についての要望・意見
3	第３回研究会	目標地、著名地点の設定に関する調整
4	第４回研究会	目標地、著名地点の検討結果報告
5	各課意見照会資料	目標地と道路分類、著名地点案内の設定についての各課意見
6	－	最終成果（静岡地域公共サイン整備行動計画）配布

（１）　道路分類と目標地

１）道路分類

【案内標識の表示地名に関する基準（案）（H17.8.25）での定義】

●主要幹線道路

主として地方生活圏及び大都市圏内の骨格となるとともに、高速自動車国道を補完して生活圏相互を連絡する道路をいう。

●幹線道路

地方部にあっては、主として地方生活圏の二次生活圏の骨格となるとともに、主要幹線道路を補完して、二次生活圏を相互に連絡する道路をいう。

●補助幹線道路

地方部にあっては、主として地方生活圏内の一次生活圏の骨格となるとともに、幹線道路を補完して、一次生活圏相互を連絡する道路をいう。

都市部あっては、近隣住区内の幹線となる道路をいう。

A）生活圏の定義

【案内標識の表示地名に関する基準（案）（H17.8.25）での定義】

一次生活圏、二次生活圏、地方生活圏については、以下のような構成を標準とする。

・一次生活圏…役場、診療所、集会所、小中学校など基礎的な公共公益施設を中心に持ち、それらのサービスが及ぶ地域。圏域範囲は半径 4-6km 程度。

・二次生活圏…高度の買い物が出来る商店街、専門医をもつ病院、高等学校を中心に持ち、いくつかの一次生活圏から構成される地域。圏域範囲は半径 6-10km 程度。

・地方生活圏…総合病院、各種学校、中央市場等の広域利用施設を中心地に持ち、いくつかの二次生活圏から構成される地域。圏域範囲は半径 20-30km 程度。

B）生活圏の条件

・二次生活圏

		当該施設、地域
①	高度の買い物が出来る商店街	地元購買率（衣料品、食料品）が 70%以上の地域※
②	専門医を持つ病院	第２次救急医療病院、または第３次救急医療病院
③	高等学校	高等学校
④	人口集中地区	ＤＩＤ

※平成 15 年度消費動向調査

・地方生活圏

		当該施設、地域
①	総合病院	第３次救急医療病院
②	各種学校	大学、短大、高専
③	中央市場	静岡市中央市場
④	人口集中地区	広大なＤＩＤ
⑤	主要な鉄道駅	新幹線駅

２）経路案内に用いる目標地の選定

【案内標識の表示地名に関する基準（案）（H17.8.25）での定義】

A）重要地

①県庁所在地
②政令指定都市
③地方生活圏の中心都市（一地方生活圏で一つ）
④主要幹線道路が相互に交差する結節店を有する市
⑤地方生活圏の設定されていない地域にあっては、③に準じる都市
⑥市町村合併後の新市の名称として使用されていない旧市名のうち、①から⑤に準ずるもので、かつ、字名等として残っているもの

B）主要地（以下に該当する地名が、目標候補地となる）

①二次生活圏の中心市・町
②主要幹線道路が相互に交差する結節点を有する町
③主要幹線道路を幹線道路、幹線道路と幹線道路が相互に交差する結節点を有する市、町、村
④高速道路国道のインターチェンジ、空港、主要な港湾、鉄道の主要駅などを有する市、町、村
⑤大規模な工業基地、流通団地を有する市、町、村又は施設名
⑥市町村合併後の新市町村の名称として使用されていない旧市町村名のうち、①から⑤に準ずるもので、かつ、字名等として残っているもの
⑦その他、著名な史跡、名勝地等

C）一般地

①重要地、主要地以外の市、町、村
②その他、沿道の著名な地名
※幹線道路で行き先が行き止まりである山間地の案内地名の場合、常に進行方向先頭に同名を表記するよう、同地域にて限定的な運用を行う

■道路分類と目標地

	分　類		静岡市地域			
道路分類	主要幹線道路		東名	新東名		
			国道 1 号 BP（静清 BP）	国道 52 号		
			国道 150 号（焼津～南安倍川橋）			
	幹線道路		国道 1 号（BP 以外）	国道 150 号（南安倍川橋～国道 149 号）		
			国道 149 号	国道 362 号		
			27 号井川湖御幸線（玉川橋まで）	29 号梅ケ島温泉昭和線（湯島以北）		
			54 号清水停車場線	60 号南アルプス公園線（笠張峠～井川）		
			67 号静岡清水線　（北街道）	74 号山脇大谷線		
			75 号清水富士宮線（国道 1 号～(仮)伊佐布 IC）			
			84 号中島南安倍線	189 号三ツ峰落合線（玉川橋～笠張峠）		
			199 号三保駒越線			
			338 号清水インター線（臨港道路までの市道を含む）			
			354 号静岡環状線	407 号静岡草薙清水線（南幹線）		
			(市)静岡下島線	(市)丸子池田線（静岡下島線～国道 1 号）		
			袖師臨港道路			
	補助幹線道路		上記以外の主要地方道、県道、都市計画道路など			
目標地	基　準　地		静岡、名古屋、甲府、東京			
	重　要　地		静岡、沼津、浜松、御前崎、韮崎			
	主　要　地		清水港、静岡市街、			※清水港はピクトなし
			富士、富士宮、焼津、島田、藤枝、川根本町、身延、南部			
	一般地	1. 地域の総称	三保、日本平、草薙、興津、蒲原、由比、口坂本、油山、用宗、丸子、船越			
			西ヶ谷、湯ノ島			
			岡部(→藤枝市に合併まで表示)、　富士川(→富士市に合併まで表示)、　芝川			
		2. 山間地終点	中河内	大平	平山	
			梅ヶ島	井川	寸又峡	
		3. 結節点	富沢	足久保	俵沢	
		（並行路線）	奈良間	富厚里	津渡野	
		（主要交差点）	牧ヶ谷	手越原	庵原	瀬名川
		4. 規制区間	大間	畑薙ダム	上落合	笠張
			蕨野	上助	八幡	大日
			久能尾			
		5. その他				
		A:路線の中間	和田島	伊佐布	小瀬戸	
		B:駅	静岡駅	東静岡駅	清水駅	※駅はピクトをつける
		C:主要施設	県庁	中央卸売市場	草薙運動場	川根温泉
		D:路線名	東名	新東名	静清 BP	
			国道 1 号	国道 52 号	国道 150 号	国道 362 号

注：青字は近接他県・市町、緑字は新候補名。
　ＩＣ名は原則、路線名で表示し、国道 1 号バイパスは現況表示「静清 BP」とする。
　東名は原則、青板の外へ出す。下記区間については、現況どおり青板の中へ入れ連続して「東名」で案内する。
　・一般県道 407 号(東静岡駅南口交差点)～354 号(八幡 2 丁目交差点)～主要地方道 84 号(南阿部 3 丁目)
　・国道 362 号(安西交番前交差点)～一般県道 208 号(弥勒交差点)～主要地方道 84 号(中田新田交差点)
　・一般県道 338 号～市道 嶺神明伊佐布線

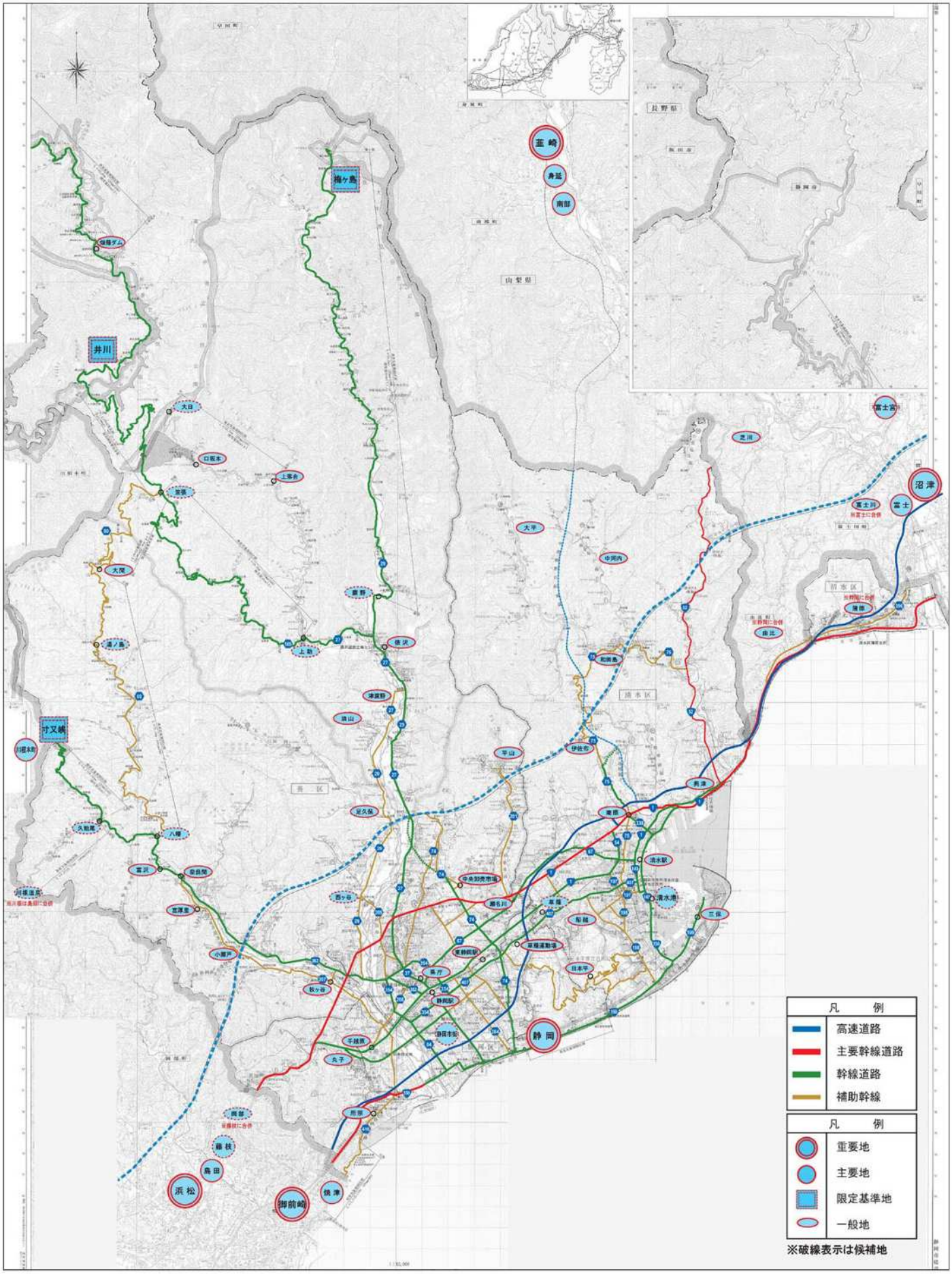

図　　静岡地域の道路分類と目標地

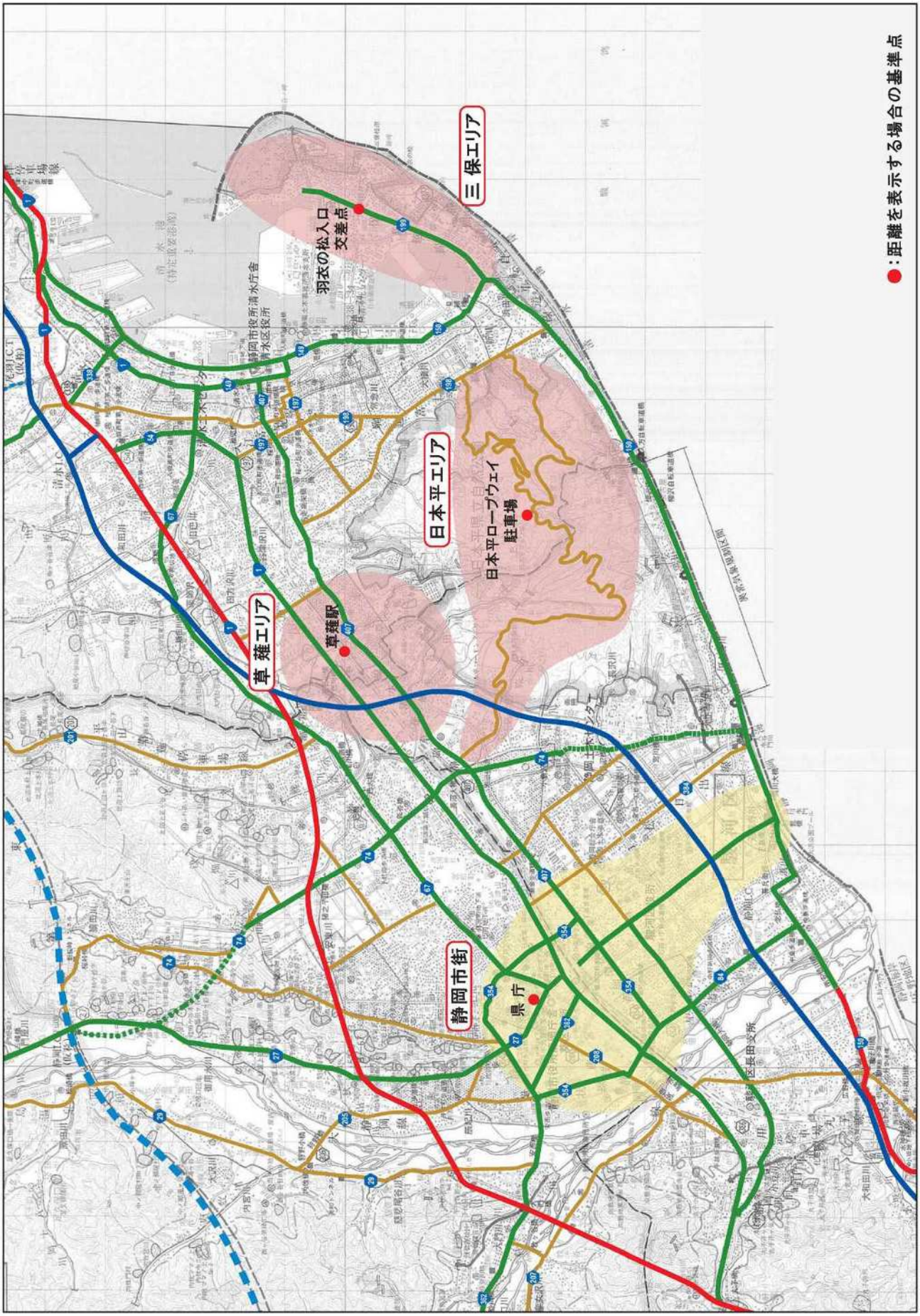

図　　静岡市街、草薙エリア、日本平エリア、三保エリア詳細図

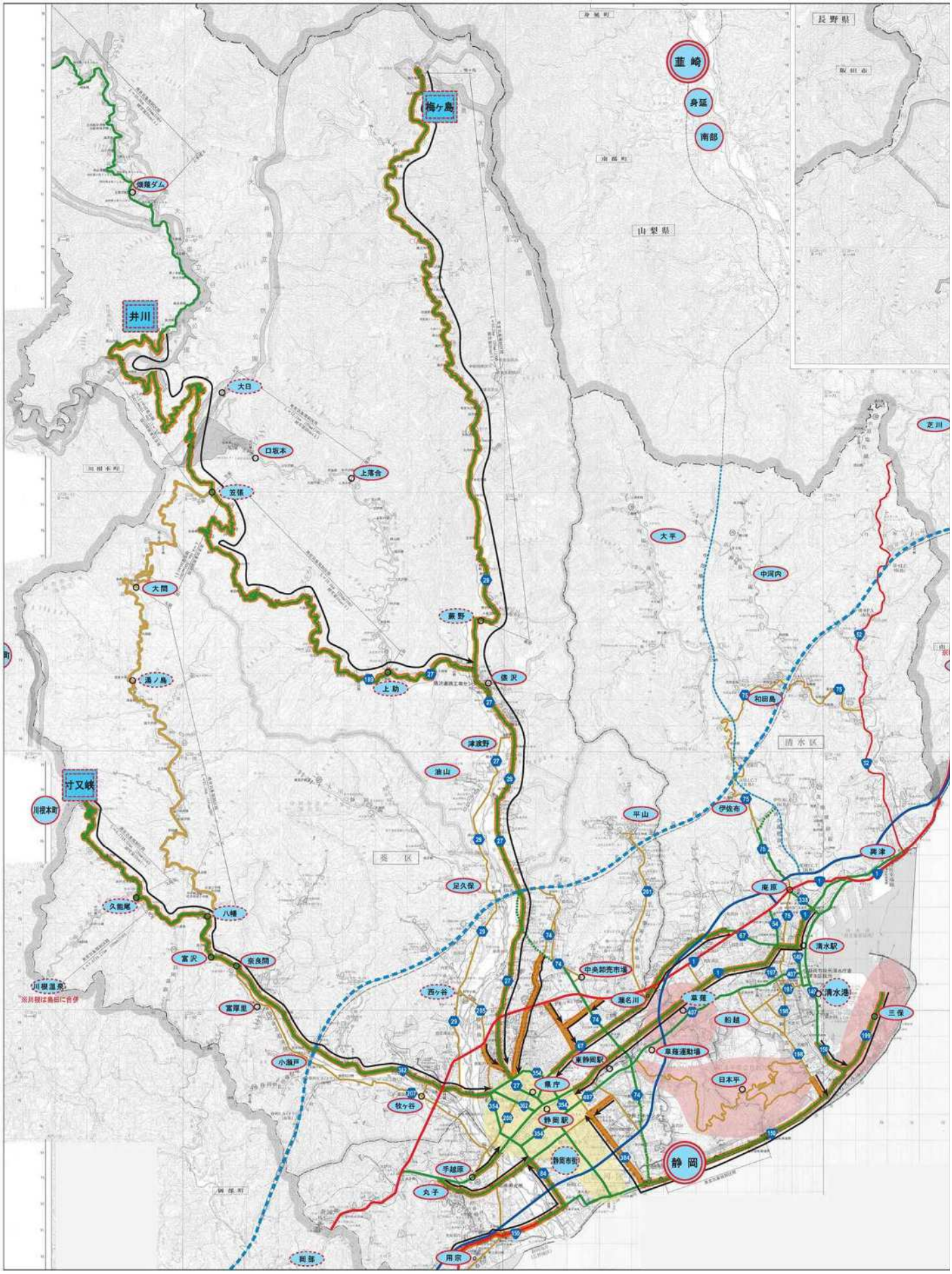

図　　静岡市街の案内ルート詳細図

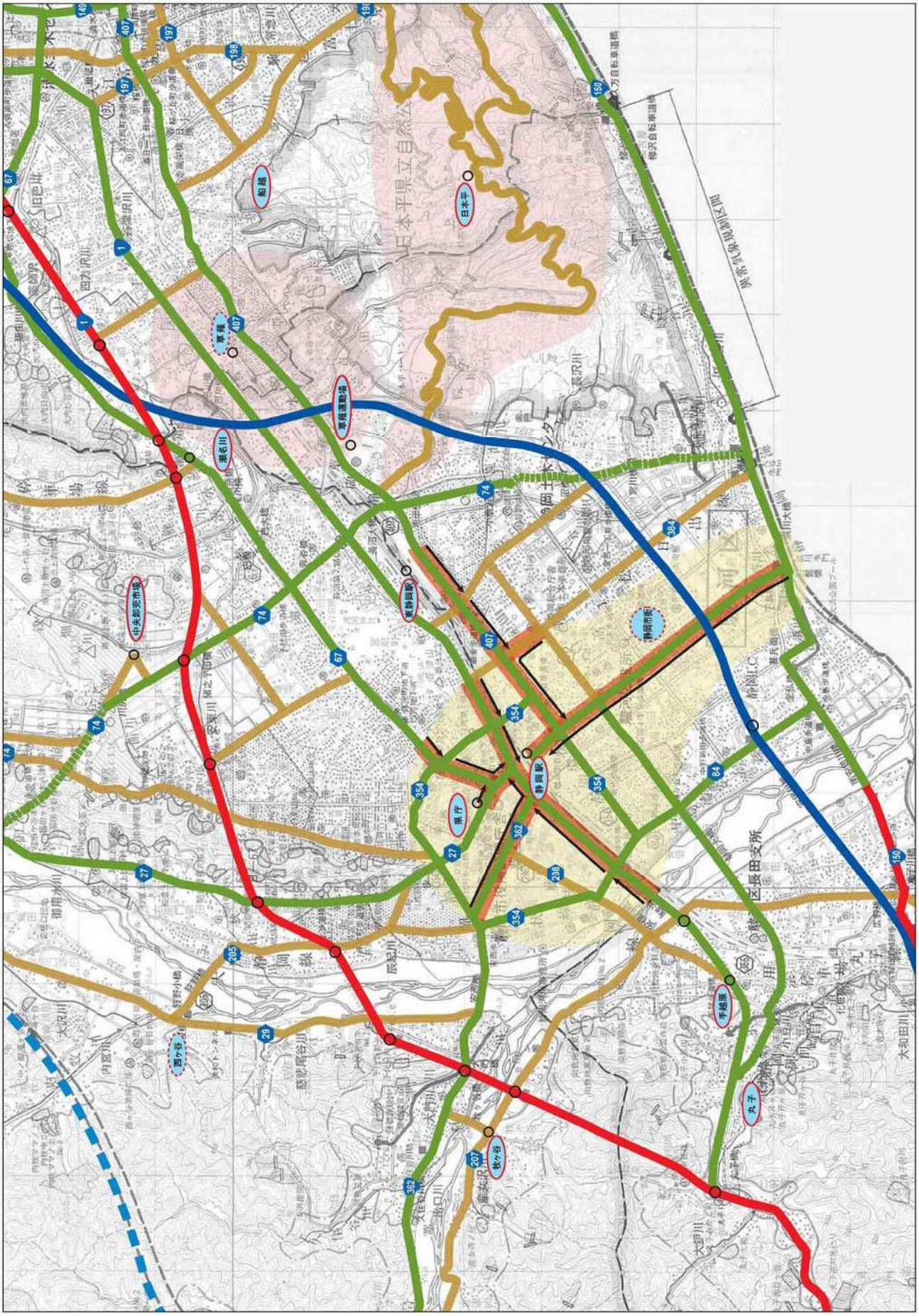

図　　静岡駅の案内ルート詳細図

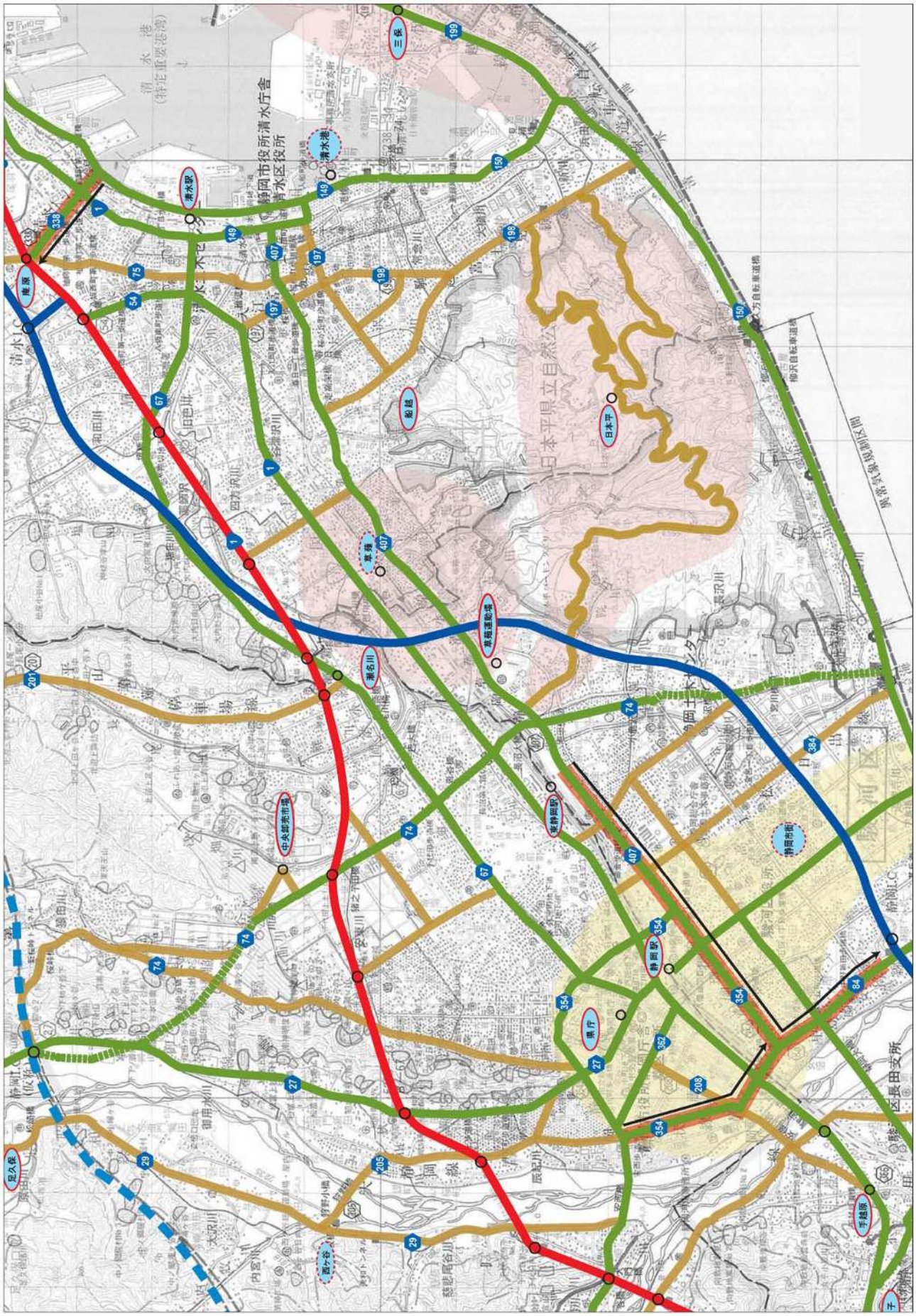

図　　東名の案内ルート詳細図

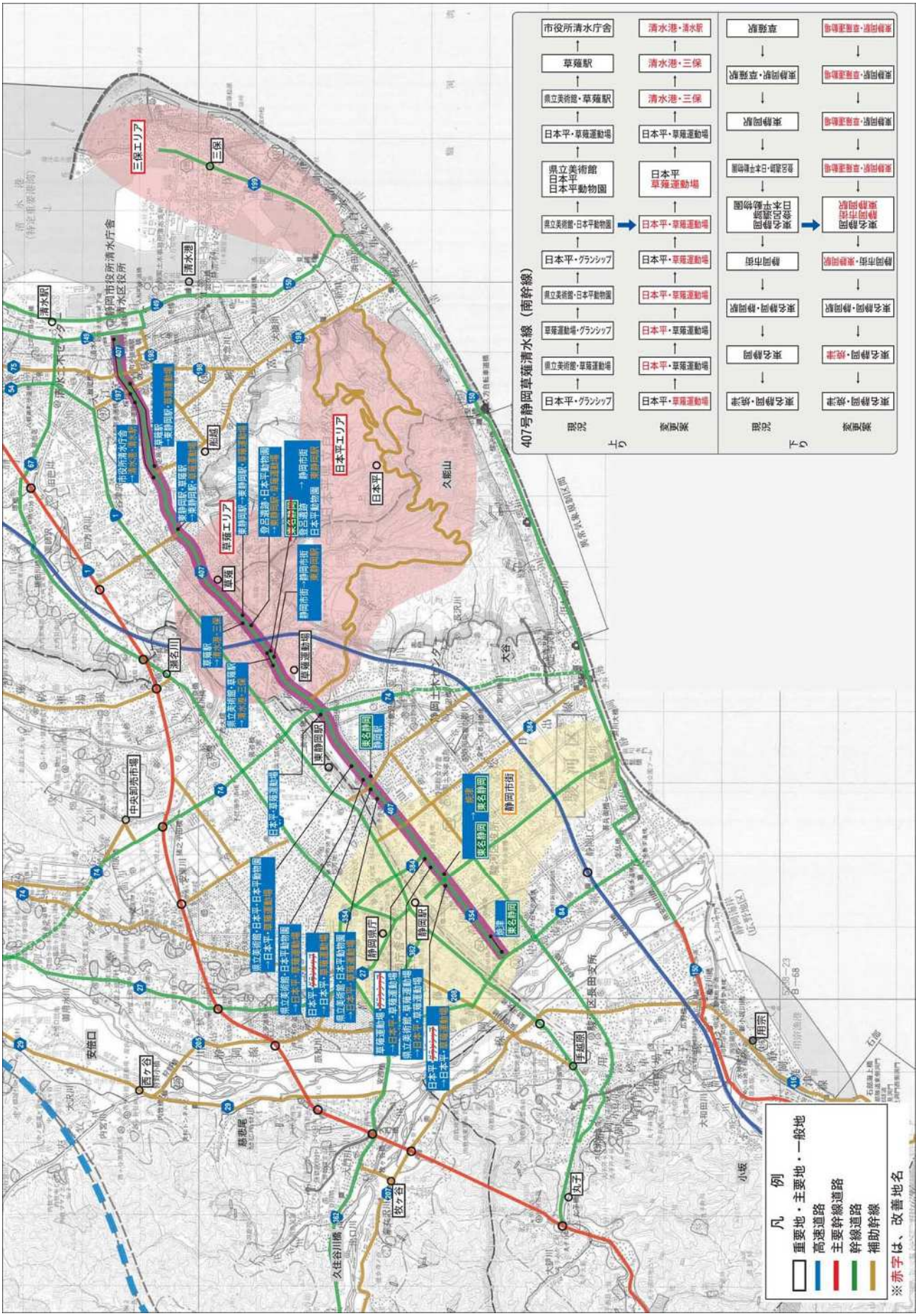

図　　主要路線の経路案内（青板）の現況と改善地名　【407 号_静岡草薙清水線（南幹線）】

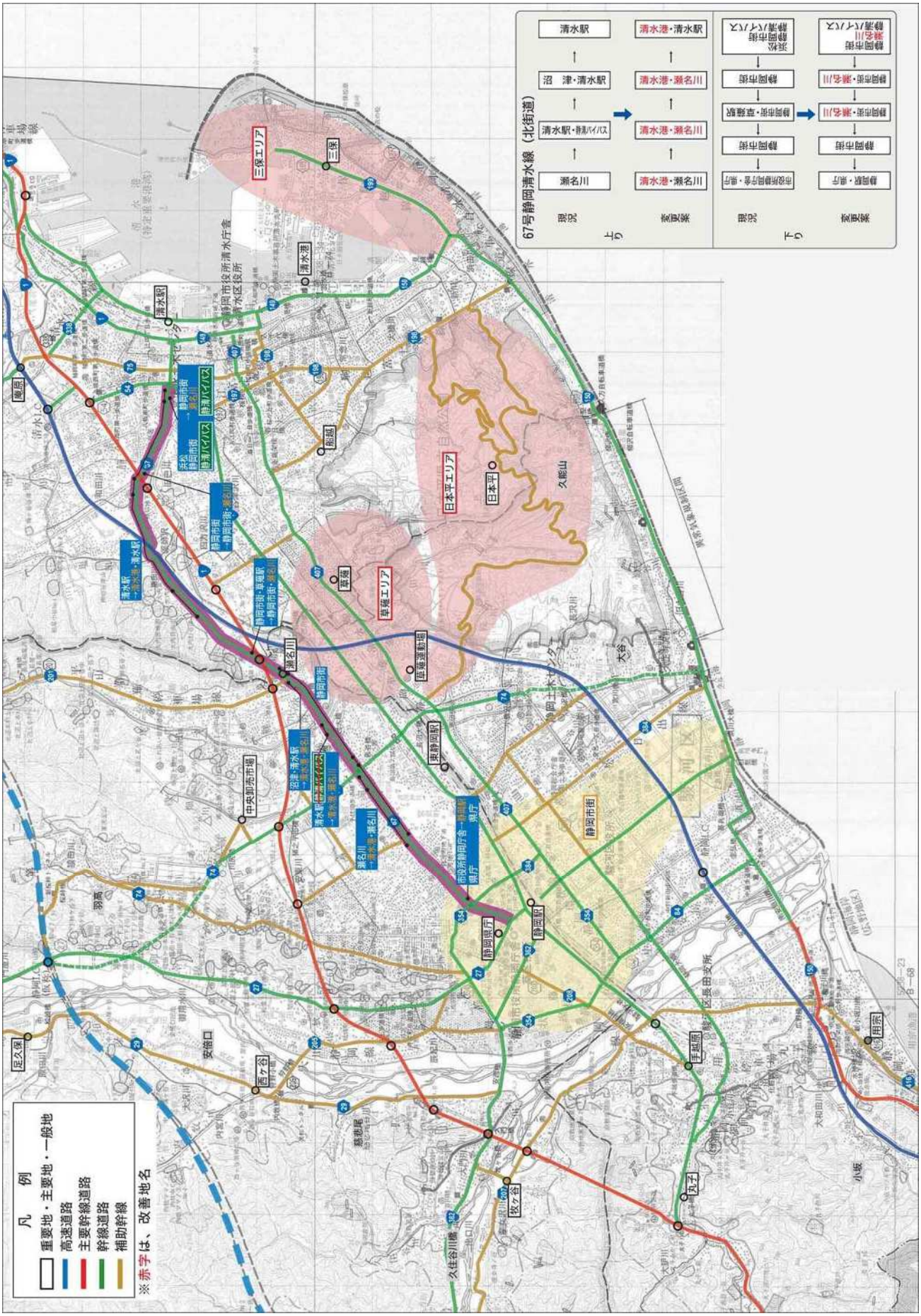

図　　主要路線の経路案内（青板）の現況と改善地名　【67 号_静岡清水線（北街道）】

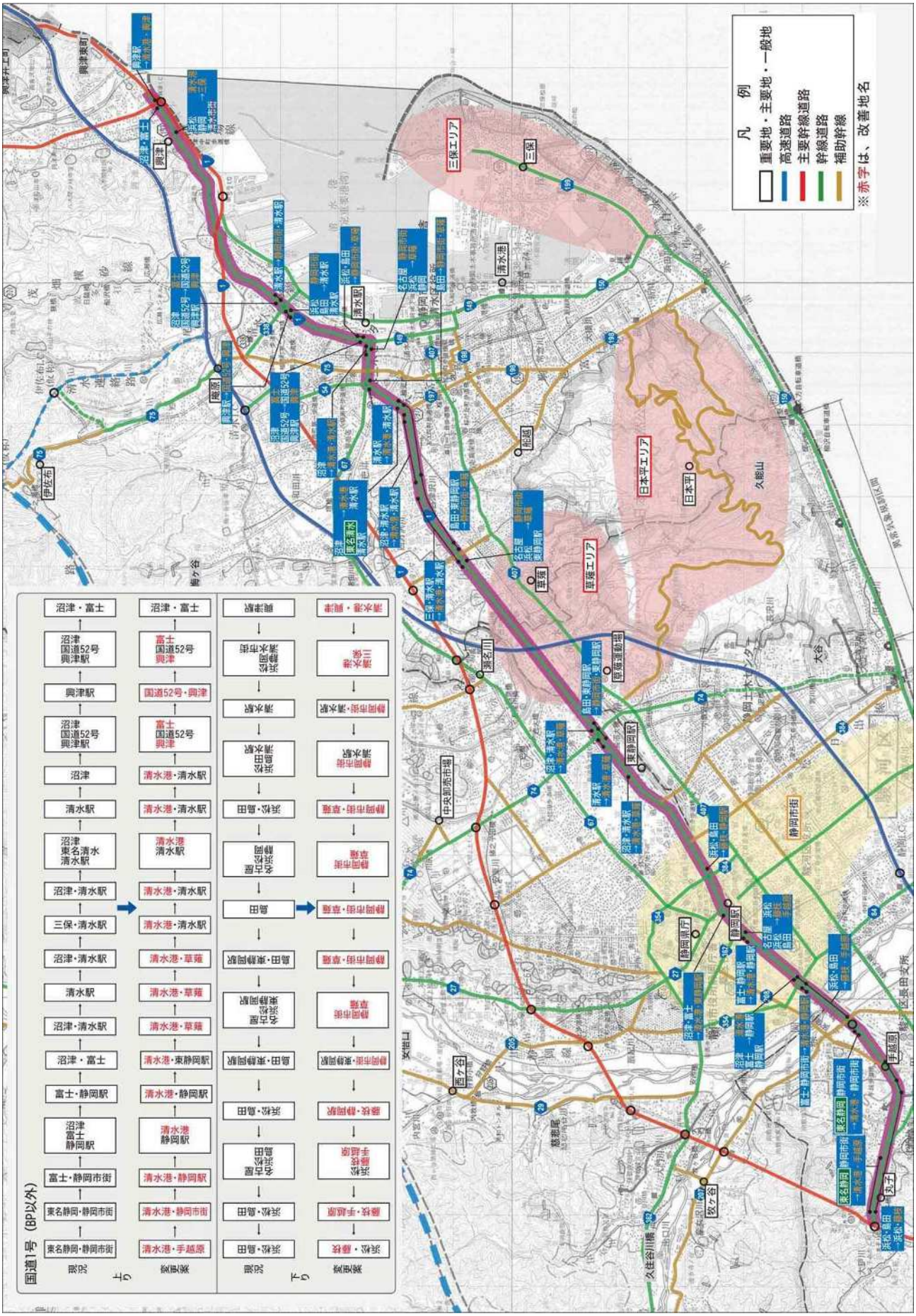

図　　主要路線の経路案内（青板）の現況と改善地名　【国道１号（丸子～興津）】

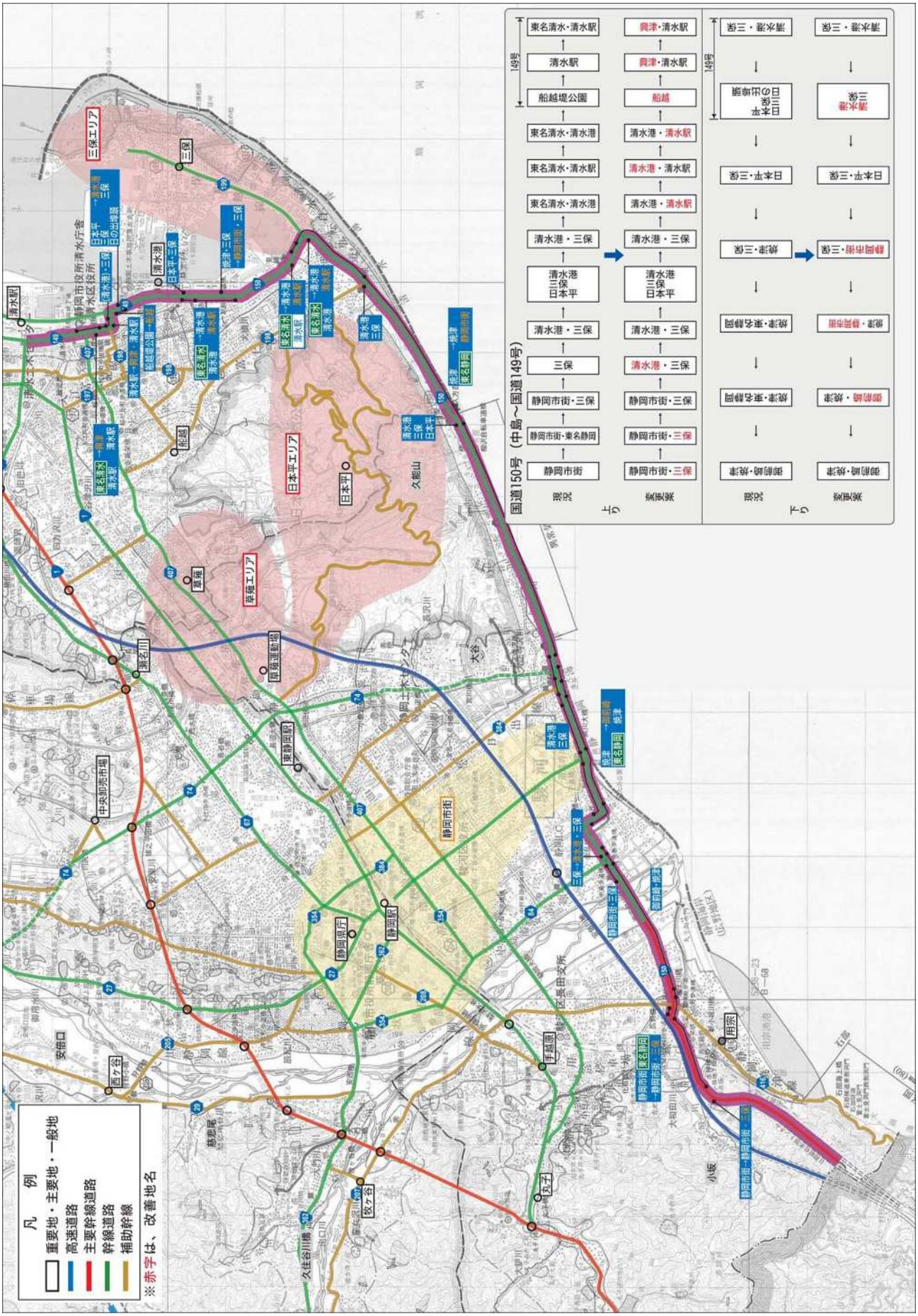
国道150号（中島～国道149号）
上り
現況
将来案
静岡市街
静岡市街・東名静岡
静岡市街・三保
三保
清水港・三保
清水港
三保
日本平
清水港・三保
東名清水・清水港
東名清水・清水駅
東名清水・清水港
船越堤公園
清水駅
東名清水・清水駅
静岡市街・三保
静岡市街・三保
清水港・三保
清水港・三保
清水港・清水駅
清水港・清水駅
清水港・三保
清水港
三保
日本平
清水港・清水駅
興津・清水駅
興津・清水駅
船越
興津・清水駅
149号
下り
現況
将来案
御前崎・焼津
御前崎・焼津
焼津・東名静岡
焼津・東名静岡
焼津・静岡市街
静岡市街・三保
焼津・三保
日本平・三保
日本平・三保
清水港・三保
清水港・三保
日本平
三保
清水港・三保
149号
清水駅
清水港
三保
日本平
三保
東名清水
清水駅
東名清水
清水港
東名清水
清水駅
東名清水
清水港
東名清水
清水港
東名清水
清水港

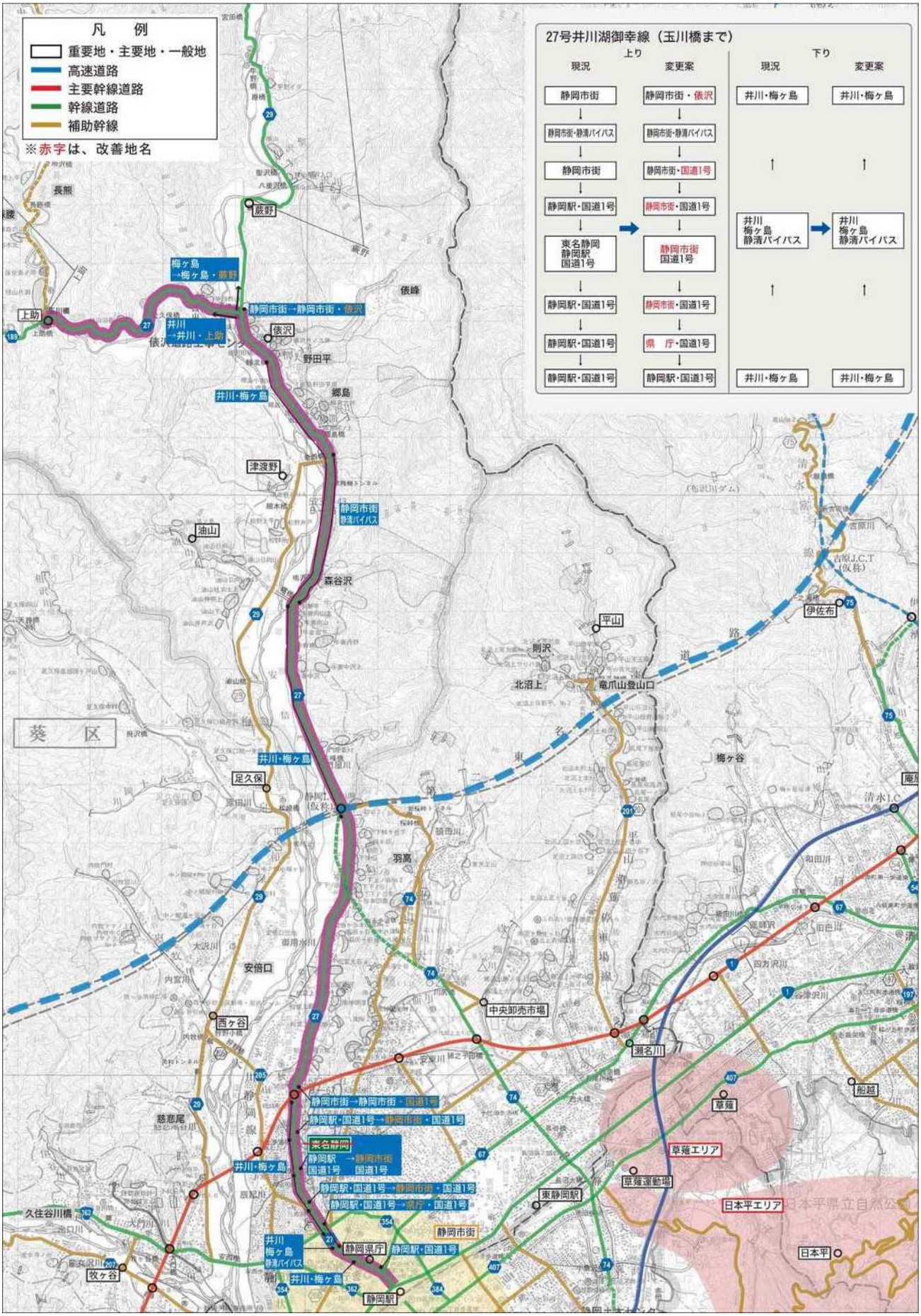

図　　主要路線の経路案内（青板）の現況と改善地名　【27 号_井川湖御幸線】

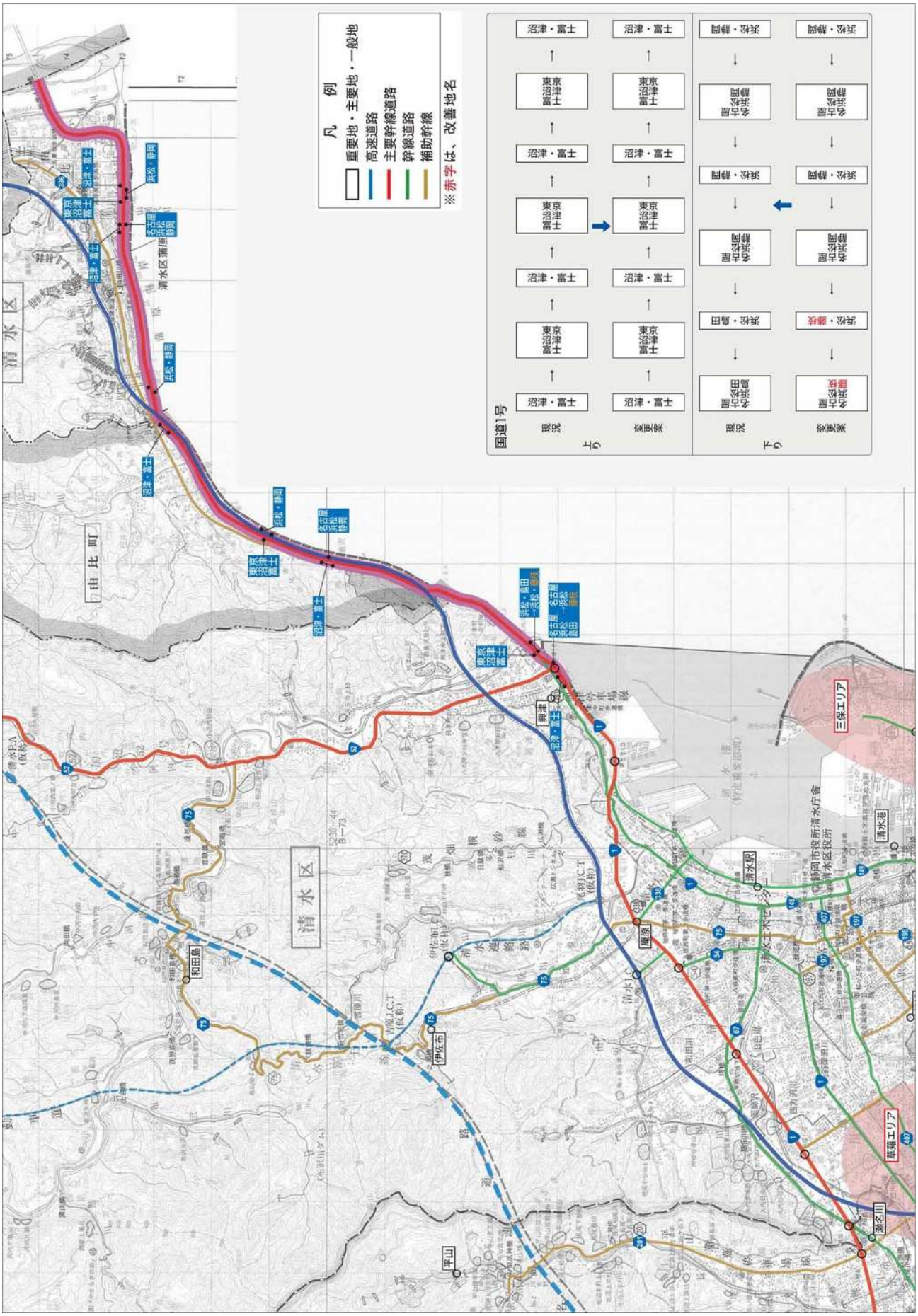
凡　例
重要地・主要地・一般地
高速道路
主要幹線道路
幹線道路
補助幹線
※赤字は、改善地名
国道1号
上り
下り
現況
案
沼津・富士
東京
沼津
富士
浜松・静岡
名古屋
浜松・静岡
浜松・静岡
名古屋
静岡
浜松・静岡
浜松・静岡
名古屋
静岡
浜松・静岡
浜松・静岡
名古屋
静岡

（２）著名地点案内

A)設置の用件

・公共性
　営利目的でないこと。

・広域性
　特定の地域に限定されない広範な利用があること。

・交通の安全の確保
　専用駐車場（20 台以上）を有すること。また、主要な道路から離れた施設については、概ね 2km 程度以内に位置するとともにその経路において適切な道路構造(幅員)及び案内誘導措置が確保されていること。

B)設置の区分

「著名地点」標識は、道路管理者と道路占用者がそれぞれ道路付属物、占用物件として整備する。静岡市における具体的な設置区分は下記のとおりである。

■設置の区分

設置者	施設の分類		備考
道路管理者	公共的施設	国、県、市の機関 消防署、保健所 救急病院、学校 交通施設、図書館 体育施設、文化施設 その他（港、駐車場等）	
観光課 （占用）	観光系施設	主要な観光施設 観光課管理の公園 その他（温泉、峠、登山口、 湖畔、森、スキー場等）	
施設管理者 （占用）		観光課管理以外の観光施設 隣接市町管理の観光施設	

■著名地点案内（114 系：白板）で案内する施設の設定

下記に示す公共性の高い施設は、道路管理者にて案内する。

【公共的施設】

標識の所管	分　類	対象とする目的地（現況案内地名等）	配置の考え方
道路管理者	国の機関	国土交通省中部地方整備局清水港湾事務所 静清国道維持出張所*、　静岡運輸支局*、　静岡国道事務所* 清水合同庁舎、　清水社会保険事務所、　清水港湾合同庁舎、　静岡地方合同庁舎 静岡税務署、 静岡地方裁判所、 静岡家庭裁判所、 静岡河川事務所	施設の前面 及び 直前の分岐点で 案内
	県の機関	静岡総合庁舎 、　静岡土木事務所清水支所、　静岡県清水港管理局 静岡県警察本部、　静岡中央警察署、　清水警察署、　静岡南警察署、 清水警察署蒲原分庁舎 中部運転免許センター 静清浄化センター（城北、 高松、 中島、 長田、 清水北部、 清水南部） 静岡県男女共同参画センターあざれあ*、 ポリテクセンター静岡* 静岡県地震防災センター、 静岡県総合研修所もくせい会館、 清水マリンビル	
	市の機関	静岡市役所静岡庁舎、　駿河区役所、　静岡市役所清水庁舎 井川支所、　蒲原支所、　長田支所、 由比支所 俵沢道路工事センター、 浄水場（谷津*、 和田島、 中町、 蒲原第一、 蒲原第二） 静岡競輪場、 コミュニティ防災センター（南部、 長田、 藁科、 東部） 斎場（静岡市静岡、 井川分場、 庵原斎場、 静岡市清水） 静岡衛生センター、 清水衛生センター* 保健福祉センター（城東、 南部、 東部、 北部、 長田、 大里、 藁科、 清水、 蒲原）	
	消防署等	静岡ヘリポート	
	救急病院	静岡てんかん・神経医療センター 静岡県立総合病院、 静岡県立こども病院、　静岡県立こころの医療センター 静岡赤十字病院、 静岡済生会総合病院、 静岡市立静岡病院、 静岡厚生病院	
	学校	静岡大学、 静岡県立大学、 静岡県立大学短期大学部、 東部看護専門学校、 清水テクノカレッジ 静岡県消防学校*、 蒲原西小	
	交通施設	用宗駅、 蒲原駅、 安倍川駅、 興津駅*、 草薙駅、 新蒲原駅、 由比駅 フェリーのりば、　清水マリンターミナル、 道の駅（宇津ノ谷峠*、 富士川楽座*、 富士*）	
	図書館	静岡県立中央図書館* 市立図書館（中央、 清水中央、 御幸町、 藁科、 西奈、 北部、　清水興津、 蒲原、　南部、　長田）	
	体育施設	西ヶ谷総合運動場、 静岡県立水泳場、 清水庵原球場*、 城北運動場 中央体育館 、 北部体育館 、 東部体育館 、 南部体育館 、 長田体育館、 由比町民体育館 清水総合運動場、 有度山総合公園運動施設 清水清見潟公園スポーツセンター、 清水長崎新田スポーツ交流センター 清水三保体育館 、 清水ナショナルトレーニングセンターアリーナ 、 蒲原体育館	
	文化施設	静岡市民文化会館、 静岡市清水文化センター	
	その他	富士見埠頭、 日の出埠頭、 興津袖師埠頭、 新興津埠頭、 袖師第１埠頭 興津埠頭*、 興津第一埠頭*、 興津第２埠頭、 江尻埠頭 用宗漁港、 倉沢漁港*、 由比漁港*、 蒲原漁港、 西倉沢漁港、 折戸湾 県市営駐車場(県庁青葉)、 駅駐車場(静岡駅「エキパ」、 草薙駅、 清水駅) 自転車道入口(太平洋岸自動車道）、 軽自動車検査協会静岡事務所*	

注）*は直轄国道の案内地名。

観光系施設は、①ＩＣから連続的に案内する主要な著名地点（５施設）、②目標地に設定した地名のうち不特定多数が利用するような公共性がある温泉等、③現在地確認に有効な峠等については、道路管理者にて案内する（現在、重複して所管している案内は、更新時に下記分類に従い移管する）。

新たに案内する施設がある場合は、誘導ルートも含め、観光課・施設管理者と道路管理者が協議して設定するものとする。

【観光系施設】(1/2)

現在の所管	今後の管理	対象とする目的地（現況案内地名等）と駐車台数				配置の考え方
道路管理者	今回に限り道路管理者が設置	駿府城跡*（駿府公園*）	約260台	登呂遺跡	約60台	ICから連続的に案内 ※p24参照
		ツインメッセ静岡	約800台	グランシップ	約360台	
		ゆ・ら・ら	約350台			
	設置後観光課へ移管	三保の松原	約100台			施設の前面及び直前の分岐点で案内
		油山温泉	不明	口坂本温泉	約50台	
		湯ノ島温泉	約60台	梅ヶ島新田温泉黄金の湯	約150台	
	更新時観光課へ移管	霊山寺	約10台	草薙神社	不明	
		浅間神社	約100台			
		竜爪山登山口	約10台			
		井川湖	あり	井川ダム	約10台	
	更新時施設管理者へ移管	大浜公園	不明	小松原公園*	不明	
		中尾羽根川親水公園	不明	日本平運動公園	約200台	
		薩埵峠	あり	清笹峠	不明	
		奥池ヶ谷城	不明			
観光課（占用）	観光課管理	日本平動物園	約800台			
		県立美術館	約400台	芹沢鮭介美術館	約70台	
		県民の森	約50台	井川国民休養地県民の森	不明	
		えほんの郷	約40台	少年自然の家	約40台	
		三保海水浴場	約300台			
		井川オートキャンプ場	約10台	リバウェルIKAWA	約300台	
		舞台芸術公園	あり	船越堤公園	約90台	
		広野海岸公園	約220台	有度山総合公園	約90台	
		魚魚の里	約50台	真富士の里	あり	
		白樺荘	約70台	匠宿*	約300台	
		富士見峠	約20台	畑薙第1ダム	約30台	
		高齢者生活福祉センター	不明	井川診療所	不明	
		梅ヶ島温泉	約50台	コンヤ温泉	約30台	
		金山温泉	約60台			
		福養の滝	不明	不動の滝	あり	
		あまごの里	不明	てしゃまんくの里	約5台	
		有東木うつろぎ	なし	木枯の森	なし	
		黒俣のひいらぎ	なし	黒俣大いちょう	不明	
		洞慶院	約20台	宝台院	不明	
		臨済寺	なし	見性寺	不明	
		梅蔭寺	約20台	承元寺	不明	
		龍華寺	約50台	誓願寺*	あり	
		鉄舟寺	約50台	井川大仏	約50台	
		久能山東照宮	約200台	大鈩不動尊*	なし	
		吐月峰*	約10台	駿墨庵	不明	
		興津坐漁荘	なし	巽やぐら	なし	
		大崩海岸	なし	登呂遺跡駐車場	約60台	
		玉川公衆トイレ	約10台	赤沢観光トイレ	約20台	
		小河内	なし	大沢地区	なし	

注）*は直轄国道の案内地名。

【観光系施設】(2/2)

標識の所管	対象とする目的地（現況案内地名等）と駐車台数		配置の考え方
その他施設管理者 （占用）	中勘助文学記念館（文化財課）	約10台	施設の前面 及び 直前の分岐点で 案内
	埋蔵文化財センター（文化財課）	約10台	
	玉川キャンプセンター（スポーツ振興課）	約台	
	清水ナショナルトレーニングセンター*（スポーツ振興課）	約200台	
	サウスポット静岡アートギャラリー（文化振興課）	なし	
	静岡科学館る･く･る（文化振興課）	なし	
	東海道広重美術館*（由比町）	約20台	
	由比本陣公園*（由比町）	約20台	
	清見寺*		
	御羽織屋*（岡部町）		
	明治トンネル*（岡部町）	約10台	
	つたの細道*(宇津ノ谷ハイキングコース)（岡部町）	約30台	

注）*は直轄国道の案内地名。

■ 主要な著名地点の設定　【観光地への案内誘導強化】

著名地点案内は、施設の前面および直前の分岐点において案内を行う事が基本だが、観光課との協議により、主要な著名地点については、県外・市外からの観光客も対象とするため、下記方針をもとにＩＣから連続的に案内する。

主要な著名地点は、現状の利用状況および道路案内標識、観光看板（観光課）の案内状況をもとに下記の５施設とした。

主要な著名地点	道路案内標識（数）		観光看板（数）		備　考
	108 系	114 系	経路案内	地点案内	
駿府城跡	5	－	－	6	観光バス専用Ｐ（約 20 台） 市民文化会館Ｐ（約 240 台）
登呂遺跡	10	5	16	22	Ｐ（約 60 台）
グランシップ	4	5	－	1	Ｐ（約 360 台）
ツインメッセ静岡	－	2	－	12	Ｐ（約 800 台）
ゆ・ら・ら	－	－	－	19	Ｐ（約 350 台）

【主要観光ルートの設定方針】

- **■ 東名からの誘導は、最寄りの静岡ＩＣのみとする。**（パンフや口答で案内する時混乱させないため）
- **■ 国道１号は、常時車両が多く渋滞するため、その他の幹線道路から誘導とする。**

主要な著名地点の誘導ルート（静岡 IC・R-1 等）、ルート上分岐部の 108 系標識と現況の案内状況・改善案を整理したものを次頁以降に示す。

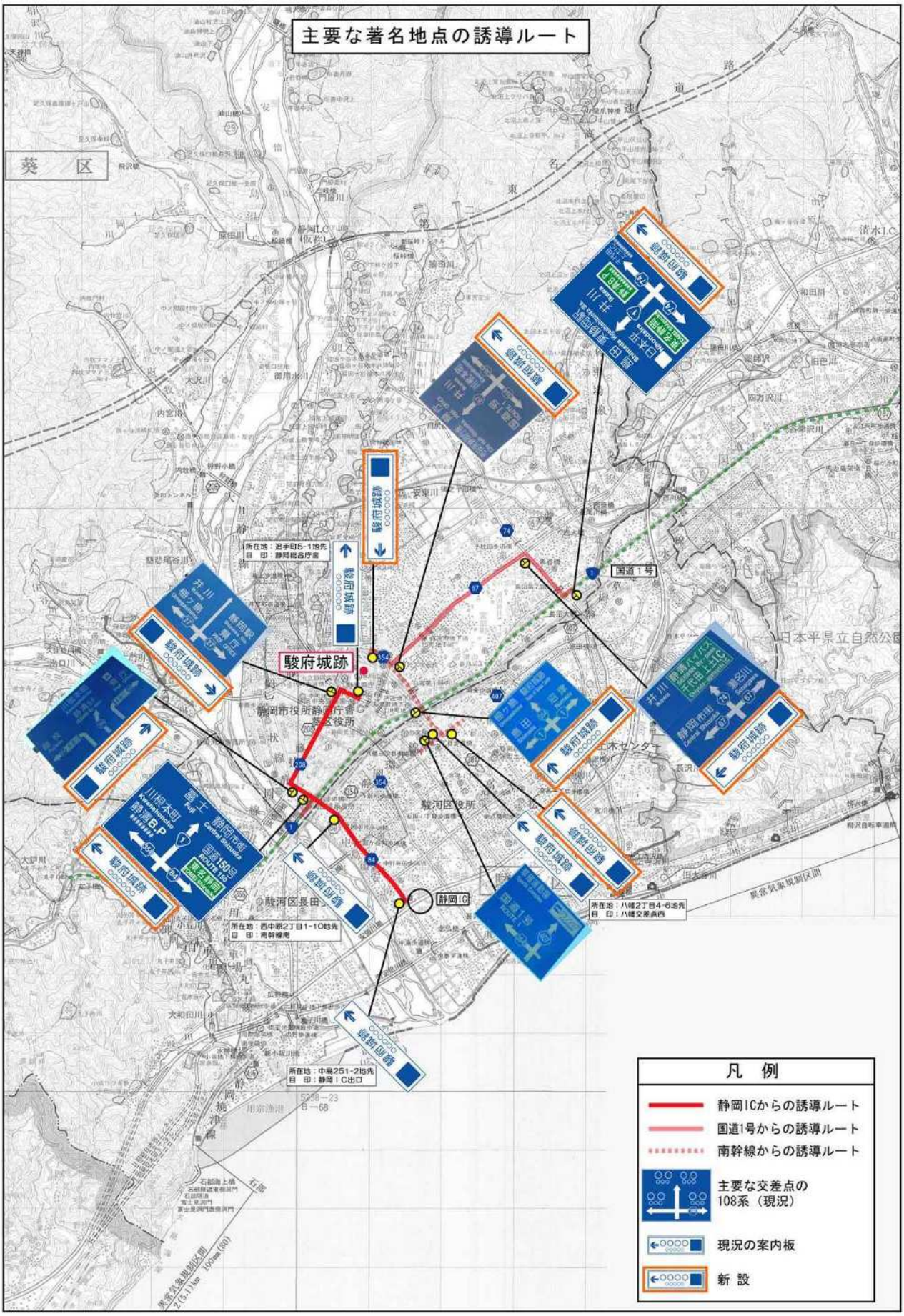

図　　主要な著名地点「駿府城跡」の誘導ルート（1）

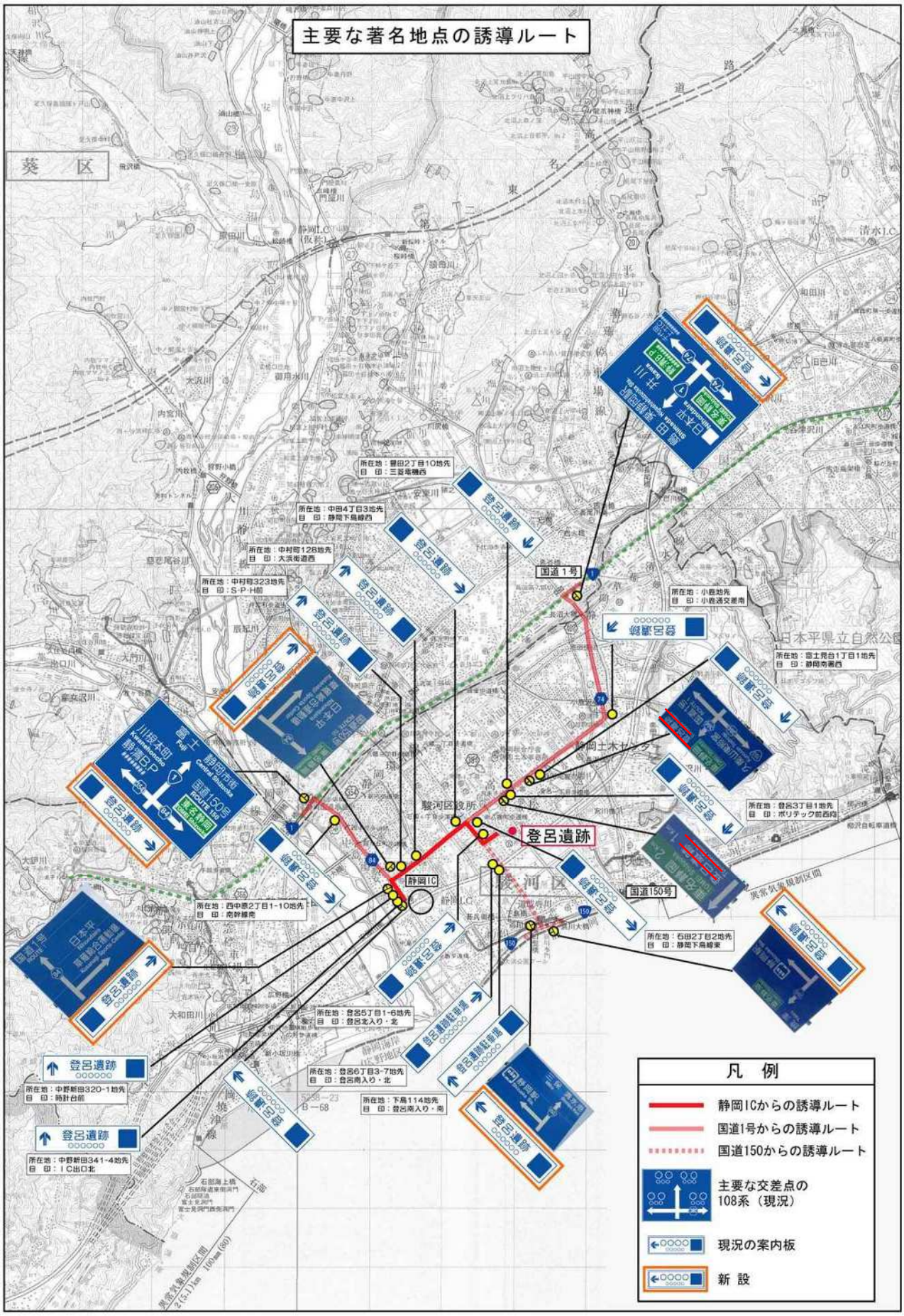

図　　主要な著名地点「登呂遺跡」の誘導ルート（2）

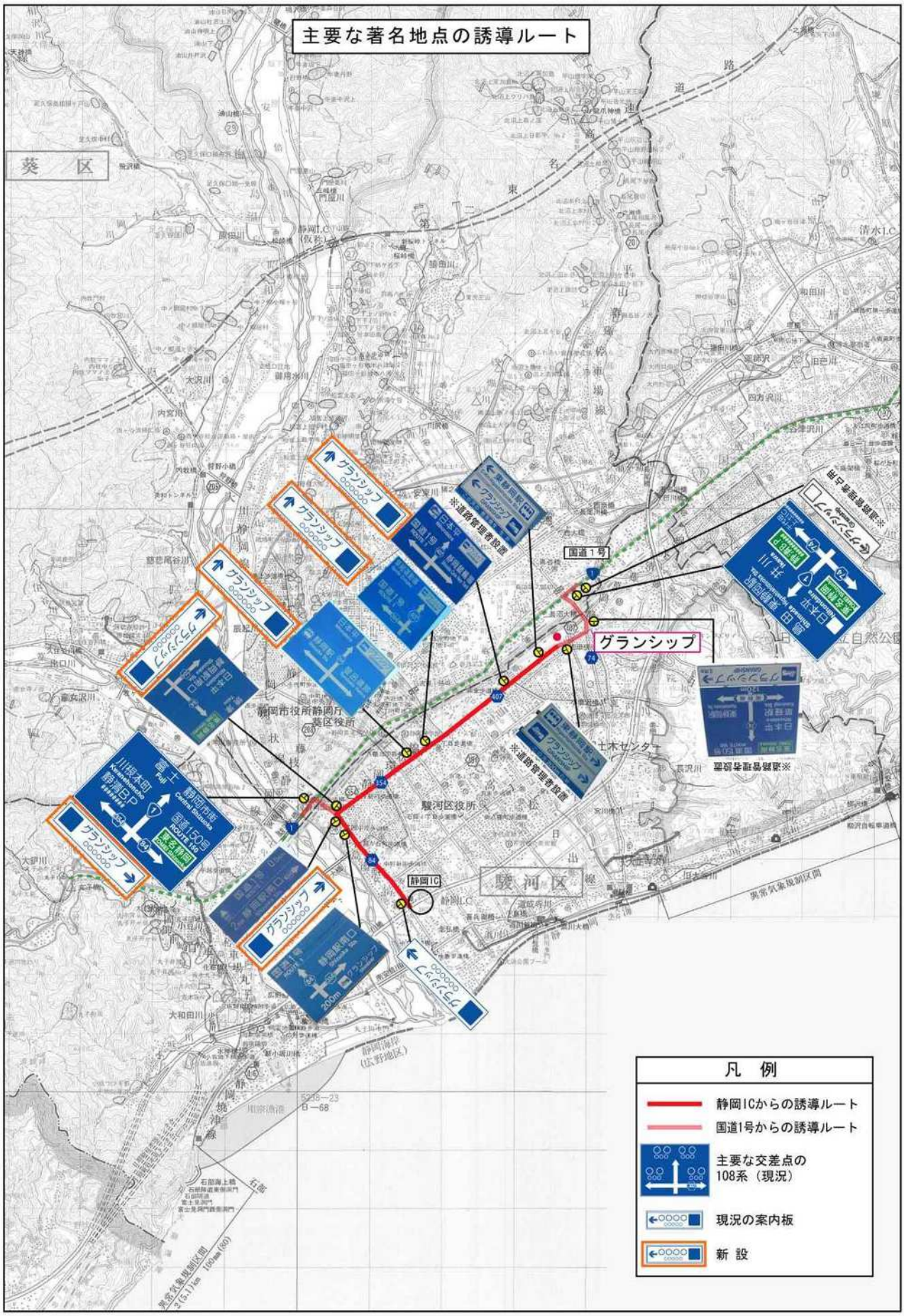

図　　主要な著名地点「グランシップ」の誘導ルート（3）

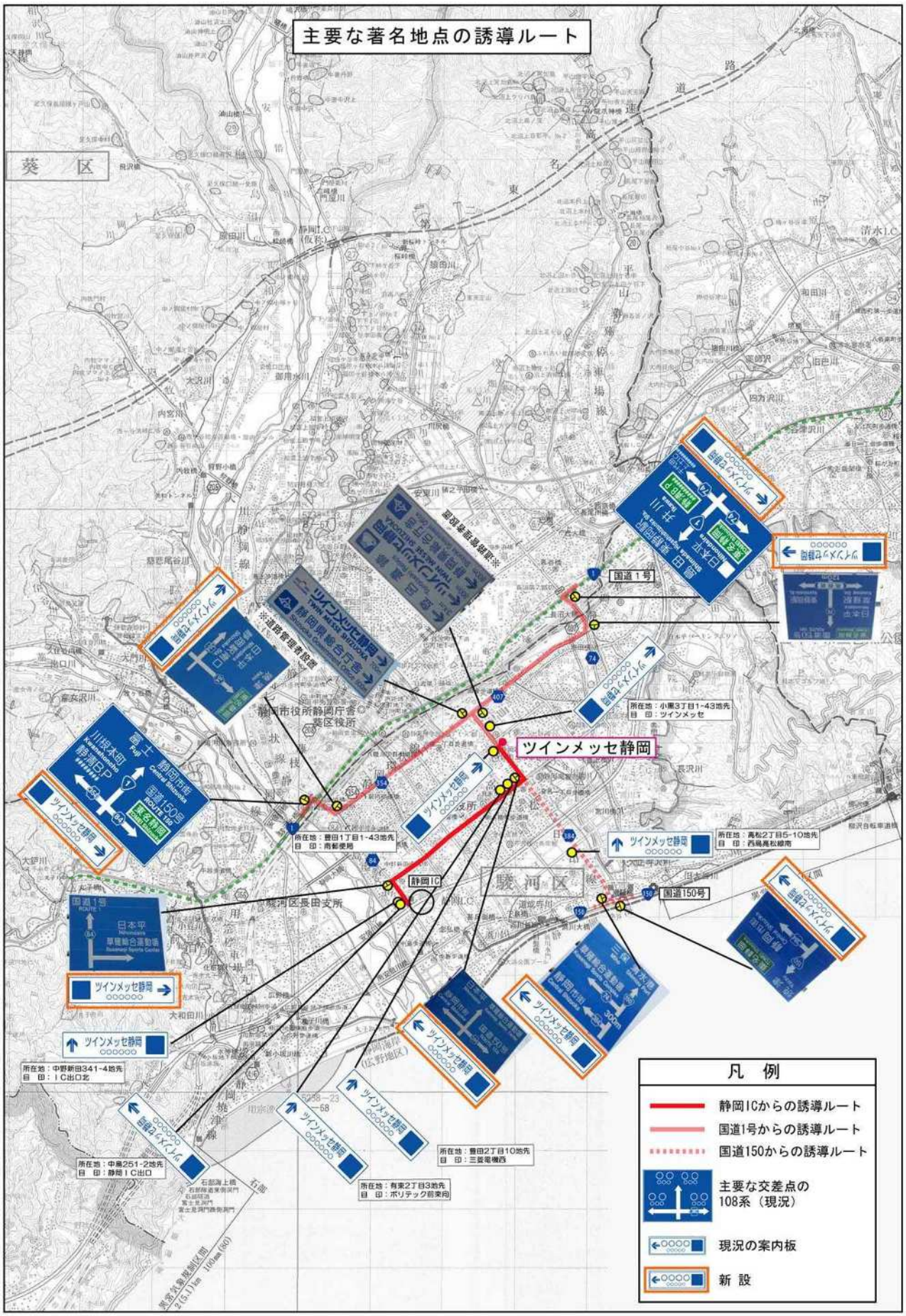

図　　主要な著名地点「ツインメッセ静岡」の誘導ルート（4）

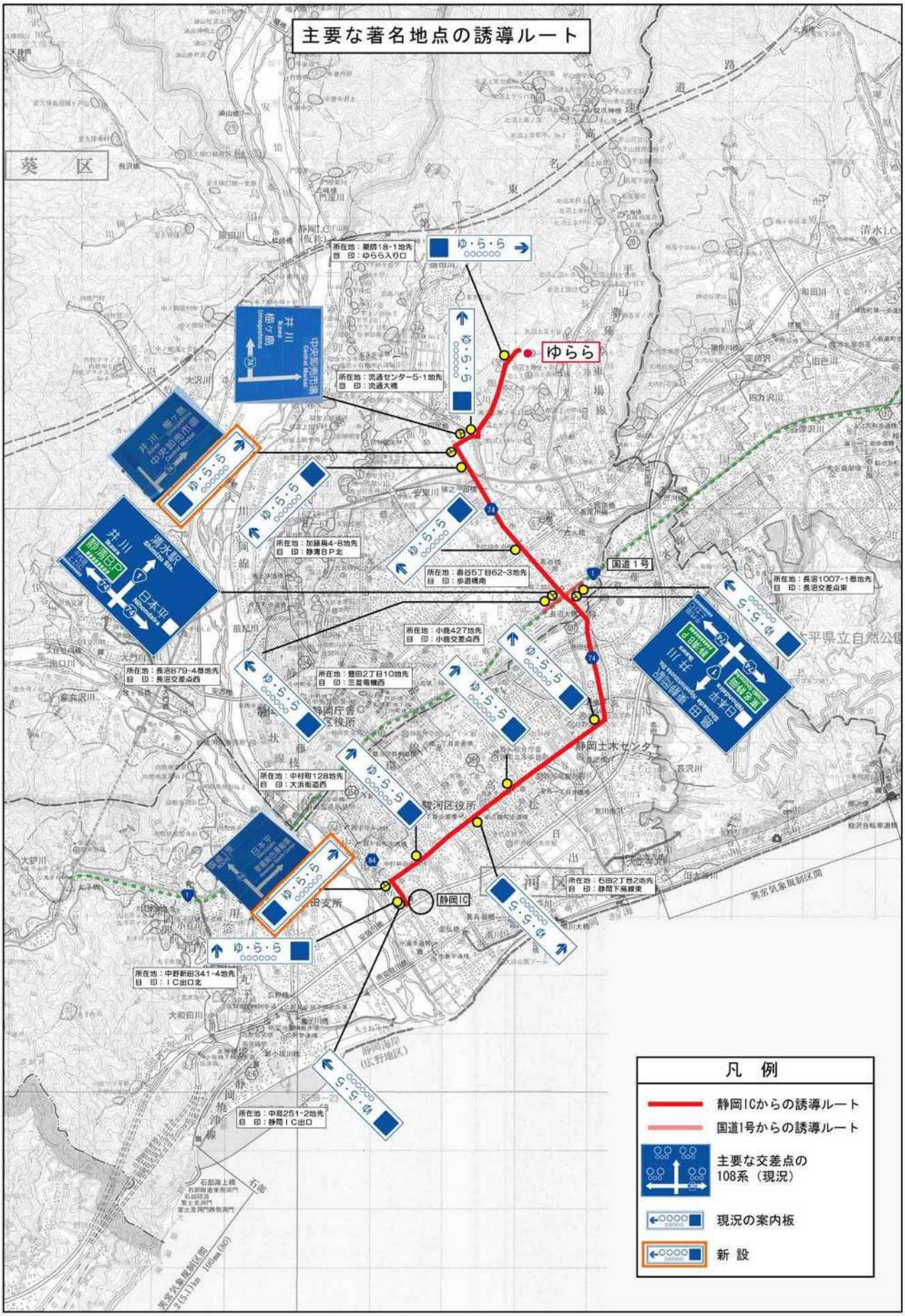

図　　主要な著名地点「ゆらら」の誘導ルート（5）

（３）交差点案内

主要地点標識がない交差点について、下記の通り今年度は国道・主要地方道、来年度は一般県道の設置を行い、その後市道についても進めていく計画である。

路線番号	路線名	既設標識数	標識台帳		調査総計	整備予定
			新設標識数	未設置交差点		
(国)149	149号	47	1	11	59	平成20年度
(国)150	150号	113	37	17	167	
(国)362	362号	124	58	15	197	
（国道）合計		284	96	43	423	
(主)1027	井川湖御幸線	177	49	9	235	
(主)1029	梅ヶ島温泉昭和線	109	53	2	164	
(主)1032	藤枝黒俣線	11	10	0	21	
(主)1054	清水停車場線	21	2	2	25	
(主)1060	南アルプス公園線	154	50	0	204	
(主)1067	静岡清水線	73	20	21	114	
(主)1074	山脇大谷線	90	9	21	120	
(主)1075	清水富士宮線	23	11	10	44	
(主)1084	中島南安倍線	37	4	7	48	
（主要地方道）合計		695	208	72	975	
(一)3189	三ツ峰落合線	47	16	0	63	平成21年度
(一)3192	穴原塩出線	0	1	0	1	
(一)3193	興津停車場線	2	0	0	2	
(一)1935	高瀬福士線	3	0	0	3	
(一)3196	大向富沢線	8	0	0	8	
(一)3197	入江富士見線	33	5	4	42	
(一)3198	駒越富士見線	28	12	12	52	
(一)3199	三保駒越線	29	4	0	33	
(一)3201	平山草薙停車場線	17	9	3	29	
(一)3205	大川静岡線	5	14	4	23	
(一)3207	奈良間手越線	16	24	4	44	
(一)3208	藤枝静岡線	37	16	10	63	
(一)3209	静岡朝比奈藤枝線	9	1	0	10	
(一)3210	相俣岡部線	4	1	0	5	
(一)3338	清水インター線	17	1	2	20	
(一)3354	静岡環状線	66	26	29	121	
(一)3366	用宗停車場丸子線	12	3	1	16	
(一)3384	高松日出線	14	1	10	25	
(一)3396	富士由比線	26	5	6	37	
(一)3407	静岡草薙清水線	52	19	34	105	
(一)3416	静岡焼津線	8	5	5	18	
(一)4375	静岡御前崎自転車線	51	0	0	51	
(一)4377	静岡清水自転車道線	31	0	0	31	
（一般県道）合計		515	163	124	802	

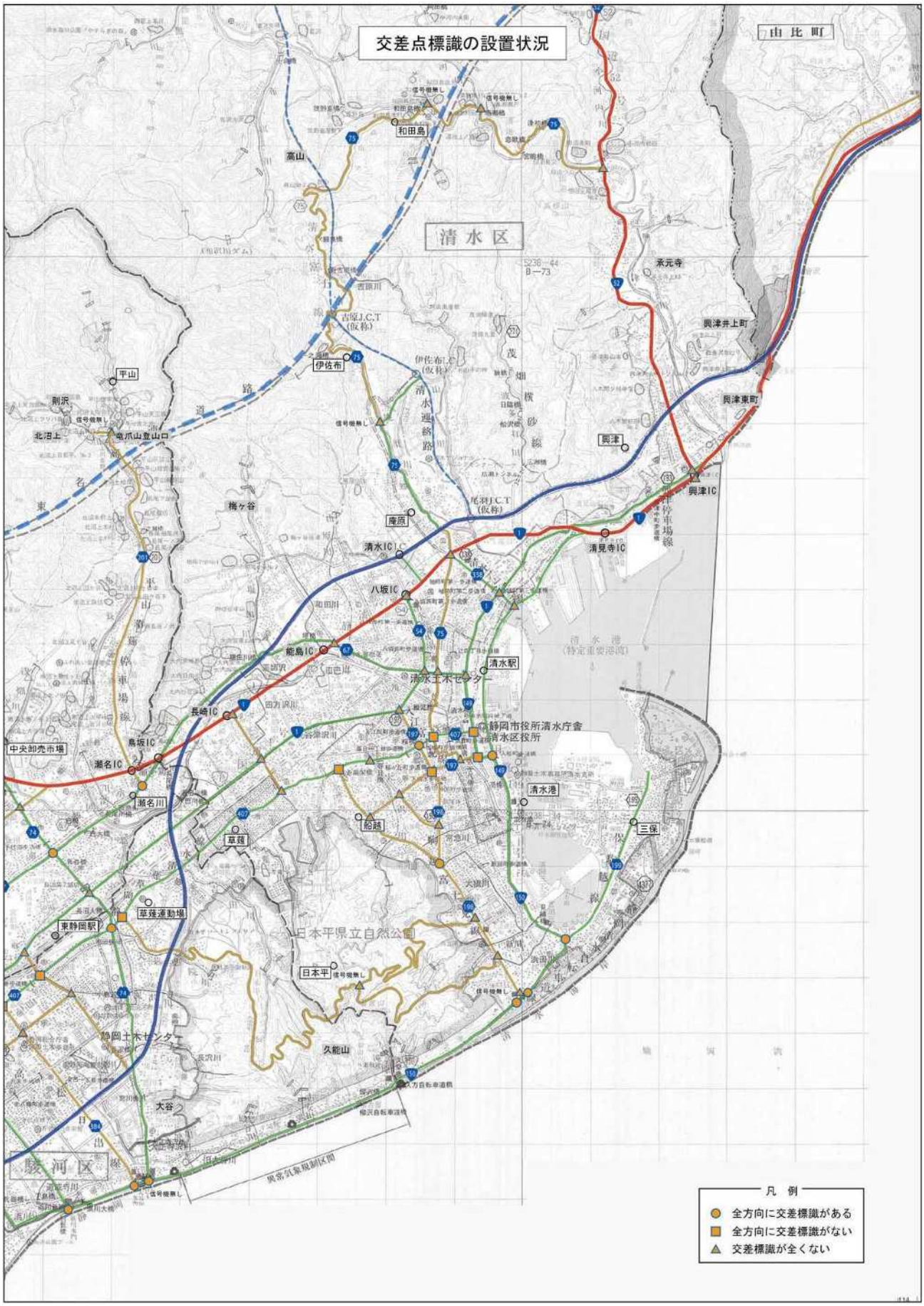

図　　交差点案内の設置状況（1）

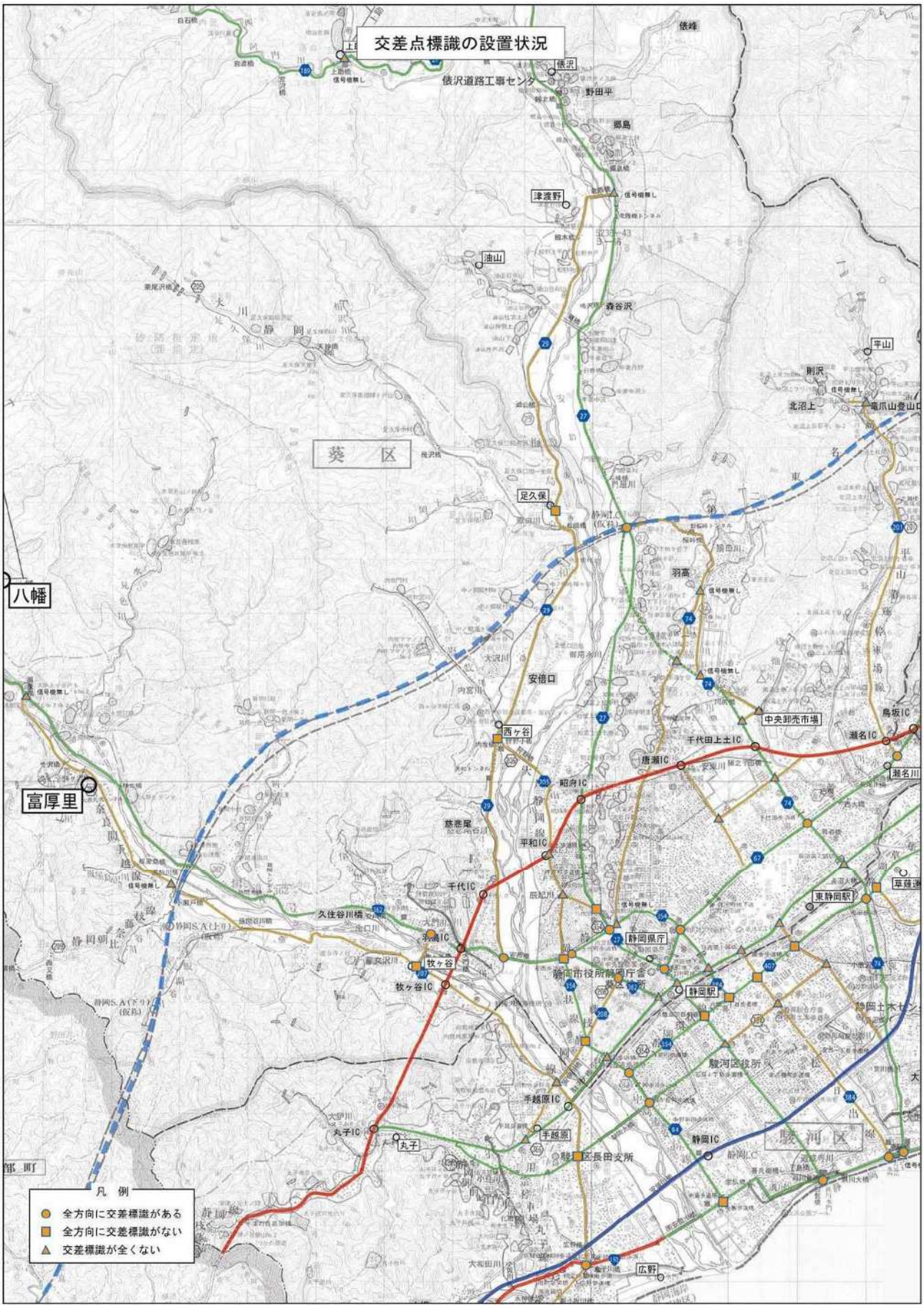

図　　交差点案内の設置状況（2）

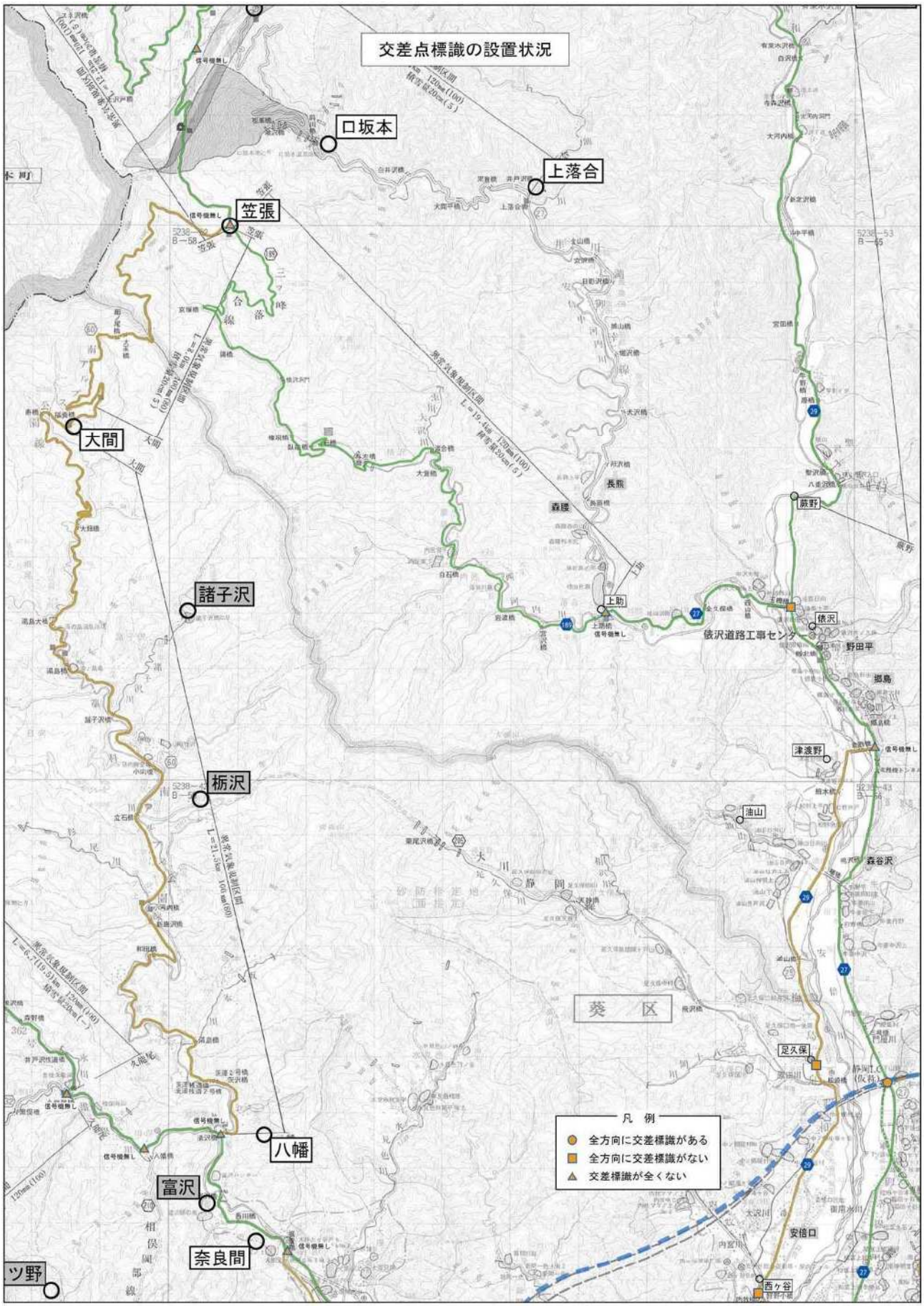

図　　交差点案内の設置状況（3）

（4）通り名案内

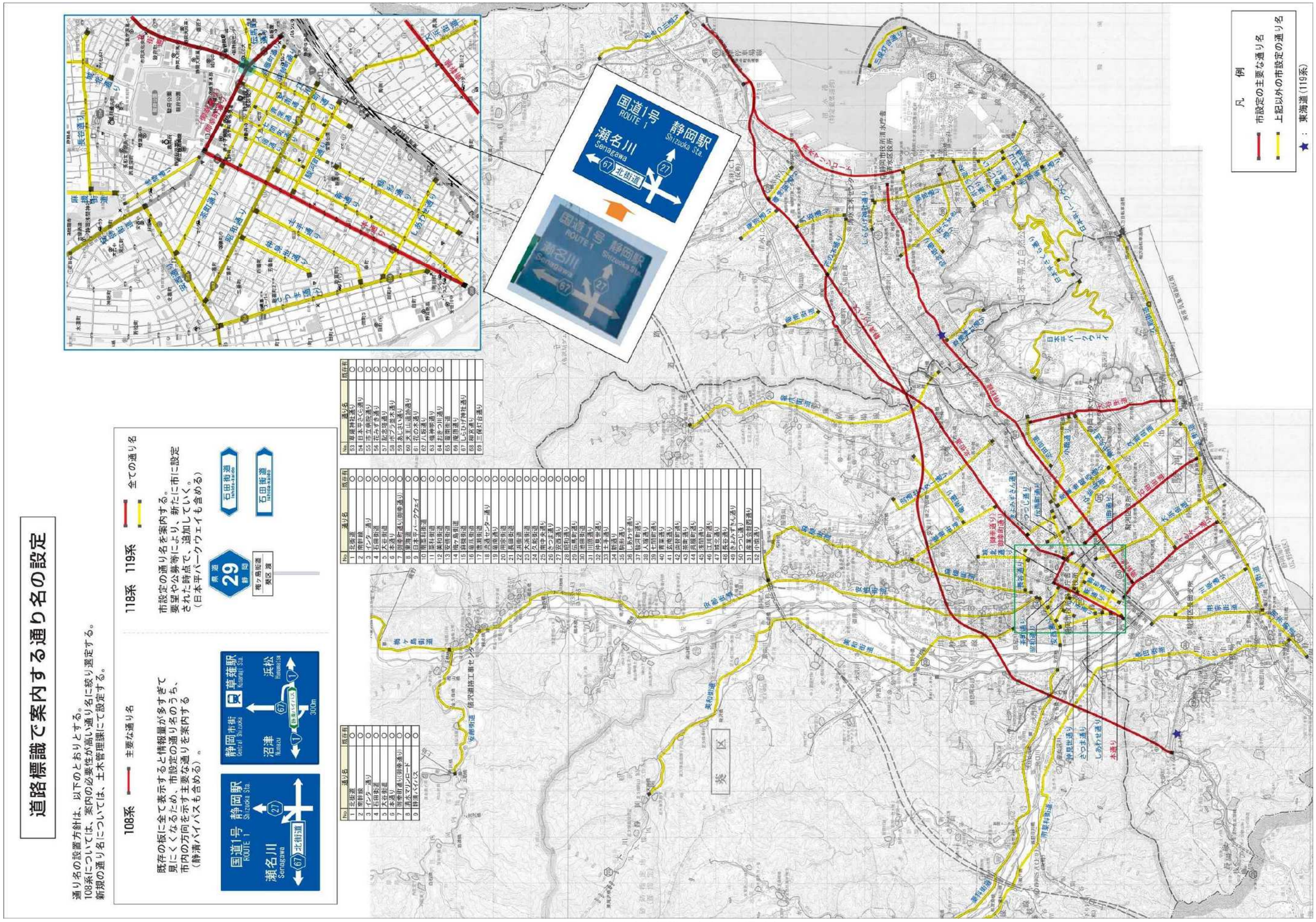

図　道路案内標識で案内する通り名

【参考資料】

○ ローマ字表記（英語表記）一覧表

※出典：国土交通省道路局HP
（H16年度 わかりやすい道路案内標識に関する検討会）におけるパブリックコメント
実施時に公表されたものである）

英語表記に関する現行基準と今後追加・修正すべき項目について

1．施設	（例）	（現行基準）	（追加・修正基準（案））
県庁	岩手県庁	PREF. OFFICE	〃
役所、役場	米原町役場	TOWN OFFICE 又は Maihara Town Office	〃
市街	横浜市街	CITY CENTER 又は Central Yokohama	〃
空港	松山空港	AIRPORT 又は Matsuyama Airport	〃
港	横浜港	Yokohama Port	〃
駅	岡山駅	Okayama Sta.	〃
有料道路	阿南有料道路	Anan Toll Road	〃
警察	○○警察署	－	○○ Police Sta.
消防	○○消防署	－	○○ Fire Sta.
交番	○○交番 （派出所、駐在所）		○○ Koban
病院	○○病院	－	○○ Hospital
会館	○○会館（館）	－	○○ Hall
博物館	○○博物館	－	○○ Museum
公園	○○公園	－	○○ Park
	○○国立公園	－	○○ National Park
温泉	○○温泉	－	○○ Spa.
動物園	○○動物園	－	○○ Zoo
霊園	○○霊園、墓地	－	○○ Cemetery
工業団地	○○工業団地	－	○○ Industrial Area
道路施設	○○バイパス	－	○○ By-pass
	○○高架橋	－	○○ Overpass
	○○アンダーパス	－	○○ Underpass
学校	○○小学校	－	○○ Elementary School
	○○中学校	－	○○ Jr. High School
	○○高校	－	○○ High School
	○○短大（単科大）	－	○○ College
	○○大学	－	○○ Univ.

但し、慣用上固有名詞の一部として切り離せない施設については個別に検討

橋	千代田橋	Chiyoda Bridge	〃
	渡月橋		Togetsukyo Bridge
	白鳥大橋		Hakuchoohashi Bridge
公園	日比谷公園	Hibiya Park	〃
	偕楽園	Kairakuen Park	〃
通り,街道,筋	○○通り		○○ St.
	御堂筋		Midosuji St.
寺社仏閣	熱田神宮	Atsuta Shrine	〃
	東照宮	Toshogu Shrine	〃
	東大寺	Todaiji Temple	〃
	松本城	Matsumotojo Castle	〃

2. 地理・地形

山、川、湖については、「～山、～川」まで含んだものを固有名詞として取扱い、表記

山	立山	Mt. Tateyama	〃
川	荒川	Arakawa Riv.	〃
湖	芦ノ湖	Lake Ashinoko	〃

それ以外のものについては、「～海岸」等の部分を除いて表記

海岸	○○海岸	―	○○ Beach
高原	○○高原	―	○○ Highland
峡谷	○○峡谷（峡）	―	○○ Valley

（但し、これらについても慣用上固有名詞の一部として切り離せない施設については個別に検討）

3. 施設名に付属するもの

	中央○○	―	Central ○○
	○○東（西南北）	―	○○ East（又はE.）
	○○入口	―	○○ Ent.
	○○出口	―	○○ Exit
	○○前、裏、下	―	-mae,-ura,-shitaと表記せず、施設名のみ表示

4. 行政区域

都	東京都	Tokyo Met.	〃
道府県	大阪府	Osaka Pref.	〃
	静岡県	Shizuoka Pref.	〃
市	福岡市	Fukuoka City	〃
区	千代田区	Chiyoda Ward	〃
町	中山町	Nakayama Town	〃
村	大野村	Ono Vil.	〃
丁目	本郷3丁目	Hongo 3-chome	Hongo 3

国際化への対応は？

案内標識は外国人にもわかるように、日本語とローマ字の両方を表示することにしています。地名などの固有名詞はヘボン式ローマ字で、山や川などの普通名詞は英語で表示しています。

■ローマ字表記の一例

東京都	Tokyo Met.	浦和駅	Urawa Sta.
群馬県	Gunma Pref.	日比谷公園	Hibiya Park
千代田区	Chiyoda Ward	明治神宮	Meiji Shrine
長野市	Nagano City	中禅寺湖	Lake Chuzenjiko
奥多摩町	Okutama Town	荒川	Arakawa Riv.
蓮沼村	Hasunuma Vil.	富士山	Mt. Fuji
本郷三丁目	Hongo 3-chome	赤城有料道路	Akagi Tool Road

【参考】ローマ字表記（英語表記）一覧表

（この一覧表は、「H16年度 わかりやすい道路案内標識に関する検討会」におけるパブリックコメント実施時に公表したものです。）

○ 標準案内用図記号（１０４項目がＪＩＳ化）

■水色に着色されているものは、JIS化されていません。
■ ¥⇔$ のあるものは、通貨記号の変更が可能です。
■ 文字 のあるものは、文字による補助表示が必要です。

公共・一般施設　Public Facilities

交通施設　Trasport Facilities

商業施設　Commercial Facilities

観光・文化・スポーツ施設　Tourism, Culture, Sports Facilities

展望地／景勝地
View Point

陸上競技場
Athletic stadium

サッカー競技場
Football stadium

野球場
Baseball stadium

テニスコート
Tennis court

海水浴場／プール
Swimming place

スキー場
Ski ground

キャンプ場
Camp site

温泉
Hot spring

公園
Park

博物館／美術館
Museum

歴史的建造物
Historical monument

応用例1
variant 1

応用例2
variant 2

自然保護
Nature reserve

スポーツ活動
Sporting activities

スカッシュコート
Squash court

Tバーリフト
T bar lift

腰掛け式リフト
Cairlift

安　全　Safety

消火器
Fire extinguisher

非常電話
Emergency telephone

非常ボタン
Emergency call button

非常口
Emergency exit

広域避難場所
Safety evacuation area

禁　止　Prohibition

一般禁止
General prohibition

禁煙【※2】
No smoking

火気厳禁
No open flame

進入禁止
No entry

駐車禁止
No parking

自転車乗り入れ禁止
No bicycles

立入禁止
No admittance

走るな／かけ込み禁止
Do not rush

さわるな
No not touch

捨てるな
Do not throw rubbish

飲めない
Not drinking water

携帯電話使用禁止
Do not use mobile phones

電子機器使用禁止
Do not use electronic devices

撮影禁止
Do not take photographs

フラッシュ撮影禁止
Do not take flash photographs

文字

ベビーカー使用禁止
Do not use prams

遊泳禁止
No swimming

キャンプ禁止
No camping

飲食禁止
Do not eat or drink here

ペット持ち込み禁止
No uncaged animals

※2：火災予防条例で上記の図記号が規定されている場所には、上記の図記号を使用する必要がある。

注　意　Warning

一般注意
General caution

文字

障害物注意
Caution, obstacles

上り段差注意
Caution, uneven access / up

下り段差注意
Caution, uneven access / down

滑面注意
Caution, slippery surface

文字

転落注意
Caution, drop

天井に注意
Caution, overhead

感電注意
Caution, electricity

指　示　Mandatory

一般指示
General mandatory

静かに
Quiet please

文字

左側にお立ちください
Please stand on the left

文字

応用例（右側にお立ちください）
variant (please stand on the right)

文字

二列並び
Line up in twos

文字

応用例1（一列並び）
variant1 (Line up single file)

文字

応用例2（三列並び）
variant 2 (Line up in threes)

文字

応用例3（四列並び）
variant 3 (Line up in fours)

矢印【※3】
Directional arrow

安全バーを閉める
Close safety bar

安全バーを開ける
Open safety bar

徒歩客は降りる
Get off

スキーの先を上げる
Raise ski tips

スキーヤーは降りる
Skiers have to get off

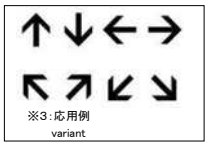
※3：応用例
variant