1:2,500 (47/73)

Ⅷ-ND 87－2

静岡都市計画
生産緑地地区の変更(静岡市決定)
計画図

静岡市地形図

一団番号	一団を構成する番号	面積(㎡) 区域面積(㎡)	一団面積(㎡) 第二公園(㎡)	指定年月日告示番号
(A-1)	葵区紺屋町 丁目22番	60	170	H4年C(1)1
	葵区紺屋町 丁目22番	110		H4年C(1)1
(A-2)	葵区北番町5番20	30	162	H4年C(1)1
	葵区北番町5番21	132		H4年C(1)1
	葵区北番町5番21	1		H4年C(1)1
(A-3)	葵区北番町5番24	42	120	H4年C(1)1
	葵区北番町5番24	90		H4年C(1)1
	葵区北番町5番24	18		H4年C(1)1
(A-4)	葵区北番町5番26	16	87	H4年C(1)1
	葵区北番町5番26	71		H4年C(1)1
(A-5)	葵区大岩町2番27	33	33	H4年C(1)1
(A-6)	葵区中田一丁目8番4	30	210	H4年C(1)1
	葵区中田一丁目9番4	180		H4年C(1)1
	葵区中田一丁目9番4	30		H4年C(1)1
(A-7)	葵区北番町7番10	40	51	H4年C(1)1
	葵区北番町7番10	11		H4年C(1)1
(A-8)	葵区北伝馬1丁目24	252	1416	H5年C(1)1
	葵区北伝馬1丁目24	24		H5年C(1)1
	葵区北伝馬1丁目24	18		H5年C(1)1
	葵区北伝馬1丁目24	1140		H5年C(1)1
(A-9)	葵区北安倍2丁目28	270	1140	H5年C(1)1
	葵区北安倍2丁目28	72		H5年C(1)1
	葵区北安倍2丁目28	270		H5年C(1)1
	葵区北安倍2丁目28	528		H5年C(1)1
	葵区北安倍2丁目28	1		H5年C(1)1
(A-10)	葵区北安倍2丁目28の1、2	1	1	H5年C(1)1、(3)
(A-11)	葵区北安倍2丁目29	1,575	1,575	H5年C(1)1
(A-12)	葵区北安倍2丁目30	204	225	H5年C(1)1、H7年C(1)1
	葵区北安倍2丁目30	30		H5年C(1)1、H7年C(1)1
	葵区北安倍2丁目30	399		H5年C(1)1、H7年C(1)1
	葵区北安倍2丁目30	495		H5年C(1)1、H7年C(1)1
	葵区北安倍2丁目30の1～5	216		H5年C(1)1、H7年C(1)1、(3)
	葵区北安倍2丁目30	1		H5年C(1)1、(3)
(A-13)	葵区北安倍 丁目25	1,116	1,116	H8年C(1)1
	葵区北本通 丁目22	28		H8年C(1)1
	葵区北本通 丁目22	72		H8年C(1)1
(A-14)	葵区北番町7丁目8番	30	1,110	H8年C(1)1
	葵区北番町7丁目27	918		H8年C(1)1
	葵区北番町7丁目27	138		H8年C(1)1、(2)、(3)
	葵区北番町7丁目27の1～3	1,122		H8年C(1)1、(2)、(3)
(A-15)	葵区北番町7丁目27の4～7	1,122	1,122	H8年C(1)1
(A-16)	葵区北伝馬1丁目24	213	213	H9年C(1)1
(A-17)	葵区北安倍2丁目28	234	241	H9年C(1)1
	葵区北安倍2丁目28	207		H9年C(1)1
(A-18)	葵区中田 丁目7番	33	1,161	H9年C(1)1
(A-19)	葵区北番町7丁目18の1～6	126	654	H9年C(1)1、3、5、6、9、12、15
	葵区北番町7丁目18の7～21	528		H9年C(1)1、3、5、6、9、12
(A-20)	葵区北安倍 丁目30番4	162	162	H9年C(1)1
(A-21)	葵区北伝馬1丁目28番	213	213	H9年C(1)1

凡例

行政区域界	
区界	
都市計画区域界	
市街化区域界	
大字界	
既決定区域	
変更区域（追加）	
変更区域（除外）	
変更後の区域	
A-100 一団番号(既決定区域)	
B-100 一団番号(変更区域)	
A：葵区 B：駿河区 C：清水区	一団の土地を表す記号

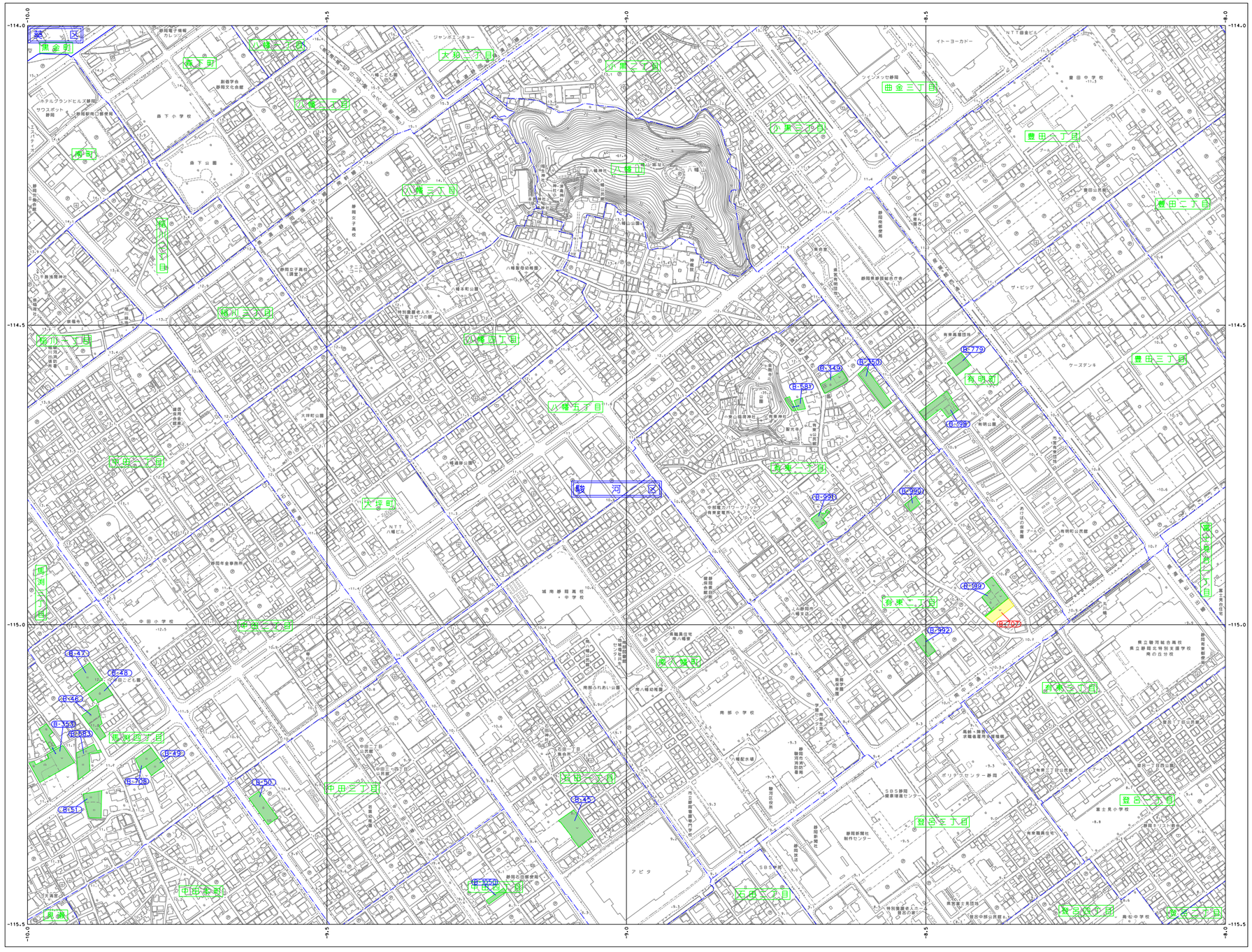

1:2,500

0 100 200 300 400 500m

静岡市

アジア航測株式会社

Ⅷ-ND 87-2

76-2	77-1	77-2	78-1	78-2
76-4	77-3	77-4	78-3	78-4
86-2	87-1		88-1	88-2
86-4	87-3	87-4	88-3	88-4
96-2	97-1	97-2	98-1	



座標系は平成14年国土交通省告示第9号に規定する
世界測地系に基づく平面直角座標系による第9系座標系
投影は横メルカトル図法
図郭に表示してある座標値はキロメートル単位
方眼は0．5キロメートル間隔
高さの基準は東京湾の平均海面
等高線の間隔は2メートル

1:2,500 (48/73)

Ⅷ-ND 88－1

静岡都市計画
生産緑地地区の変更(静岡市決定)
計画図

静岡市地形図

一団番号	一所有者毎の区画	面積(㎡)	一団面積(㎡)	指定年月日告示番号
(A-1)	駿河区小川字[illegible]一 他	499	1,150	(H25.1.1)
	駿河区小川字[illegible]一 他	651		(H25.1.1)
(A-2)	駿河区小川字[illegible]	348	348	(H25.1.1)
(A-3)	駿河区小川字[illegible]	499	499	(H25.1.1)
(A-4)	駿河区小梅[illegible]	189	319	(H28.1.1)
	駿河区小梅[illegible]	130		(H28.1.1)
	駿河区小梅[illegible]	177		(H28.1.1)
(A-5)	駿河区小梅[illegible]	455	1,127	(H28.1.1)
	駿河区小梅[illegible]	672		(H28.1.1)
(A-6)	駿河区小梅字[illegible]一 他	500	500	(H25.1.1)
(A-7)	駿河区小梅字[illegible]	370	370	(H25.1.1)
(A-8)	駿河区小梅字[illegible]	1,000	2,000	(H25.1.1)
	駿河区小梅字[illegible]	1,000		(H25.1.1)
(A-9)	駿河区小梅字[illegible]	1,113	1,113	(H25.1.1)
(A-10)	駿河区小梅字[illegible]400㎡以上	140	341	(H25.1.1, 2, 3, 7, 9, 10, 12)
	駿河区小梅字[illegible]	201		(H25.1.1)
(A-11)	駿河区小梅字[illegible]一 他	2	612	(H25.1.1, 2, 12)
	駿河区小梅字[illegible]一 他	610		(H25.1.1, 2, 12)
(A-12)	駿河区小梅字[illegible]	600	600	(H27.1.1)
(A-13)	駿河区小梅字[illegible]	360	360	(H27.1.1)
(A-14)	駿河区小梅字[illegible]	1,110	1,110	(H27.1.1)
(A-15)	駿河区小梅字[illegible]	1,110	1,110	(H27.1.1)
	駿河区小梅字[illegible]	960		(H28.1.1)
	駿河区小梅字[illegible]	150		(H28.1.1)
	駿河区小梅字[illegible]	210		(H28.1.1)
	駿河区小梅字[illegible]	180		(H28.1.1)
	駿河区小梅字[illegible]	150		(H28.1.1)
	駿河区小梅字[illegible]	180		(H28.1.1)
	駿河区小梅字[illegible]	180		(H28.1.1)
	駿河区小梅字[illegible]	180		(H28.1.1)
	駿河区小梅字[illegible]	180		(H28.1.1)
	駿河区小梅字[illegible]	180		(H28.1.1)
	駿河区小梅字[illegible]	180		(H28.1.1)
(A-16)	駿河区小梅字[illegible]	225	1,125	(H28.10.1, 2, 3, 7)
	駿河区小梅字[illegible]	225		(H28.10.1, 2, 3, 7)
(A-17)	駿河区小梅字[illegible]	225	1,125	(H29.1.1)
	駿河区小梅字[illegible]	225		(H29.1.1)
	駿河区小梅字[illegible]	225		(H29.1.1)
	駿河区小梅字[illegible]	225		(H29.1.1)
(A-18)	駿河区小梅字[illegible]一 他	265	1,113	(H29.1.1, 2, 12)
(A-19)	駿河区大谷字[illegible]	1,113	1,113	(H29.1.1, 2, 12)
	駿河区大谷字[illegible]	259		(H29.1.1)
	駿河区大谷字[illegible]	259		(H29.1.1)
	駿河区大谷字[illegible]一 他	259		(H29.1.1, 2, 12)
	駿河区大谷字[illegible]	2,812		(H29.1.1)
	駿河区大谷字[illegible]	265		(H29.1.1)
(A-20)	駿河区[illegible]	1,113	2,226	(H29.1.1)
	駿河区[illegible]	1,113		(H29.1.1)
(A-21)	駿河区[illegible]	2,500	2,500	(H29.1.1)
(A-22)	駿河区[illegible]	1,113	2,226	(H29.1.1)
	駿河区[illegible]	1,113		(H29.1.1)
(A-23)	駿河区[illegible]	1,113	2,226	(H29.1.1)
	駿河区[illegible]	1,113		(H29.1.1)
(A-24)	駿河区[illegible]	1,113	2,226	(H29.1.1)
	駿河区[illegible]	1,113		(H29.1.1)
(A-25)	駿河区[illegible]	1,113	2,226	(H29.1.1)
	駿河区[illegible]	1,113		(H29.1.1)
(A-26)	駿河区[illegible]	1,113	2,226	(H29.1.1)
	駿河区[illegible]	1,113		(H29.1.1)
(A-27)	駿河区[illegible]	1,113	2,226	(H29.1.1)
	駿河区[illegible]	1,113		(H29.1.1)
(A-28)	駿河区[illegible]	1,113	2,226	(H29.1.1)
	駿河区[illegible]	1,113		(H29.1.1)
(A-29)	駿河区[illegible]	1,113	2,226	(H29.1.1)
	駿河区[illegible]	1,113		(H29.1.1)
(A-30)	駿河区[illegible]一 他	2,812		(H29.1.1)
	駿河区[illegible]	265		(H29.1.1)
(A-31)	駿河区[illegible]	1,113	2,226	(H29.1.1)
	駿河区[illegible]	1,113		(H29.1.1)
(A-32)	駿河区[illegible]	1,113	2,226	(H29.1.1)
	駿河区[illegible]	1,113		(H29.1.1)
(A-33)	駿河区[illegible]一 他	265		(H29.1.1)
(A-34)	駿河区[illegible]	1,113	2,226	(H29.1.1)
	駿河区[illegible]	1,113		(H29.1.1)
(A-35)	駿河区[illegible]	1,113	2,226	(H29.1.1)
	駿河区[illegible]	1,113		(H29.1.1)
(A-36)	駿河区[illegible]	1,113	2,226	(H29.1.1)
	駿河区[illegible]	1,113		(H29.1.1)
(A-37)	駿河区[illegible]	1,113	2,226	(H29.1.1)
	駿河区[illegible]	1,113		(H29.1.1)
(A-38)	駿河区[illegible]	1,113	2,226	(H29.1.1)
	駿河区[illegible]	1,113		(H29.1.1)
(A-39)	駿河区[illegible]	1,113	2,226	(H29.1.1)
	駿河区[illegible]	1,113		(H29.1.1)
(A-40)	駿河区[illegible]	1,113	2,226	(H29.1.1)
	駿河区[illegible]	1,113		(H29.1.1)
(A-41)	駿河区[illegible]	1,113	2,226	(H29.1.1)
	駿河区[illegible]	1,113		(H29.1.1)
(A-42)	駿河区[illegible]	1,113	2,226	(H29.1.1)
	駿河区[illegible]	1,113		(H29.1.1)
(A-43)	駿河区[illegible]	1,113	2,226	(H29.1.1)
	駿河区[illegible]	1,113		(H29.1.1)
(A-44)	駿河区[illegible]	1,113	2,226	(H29.1.1)
	駿河区[illegible]	1,113		(H29.1.1)
(A-45)	駿河区[illegible]	1,113	2,226	(H29.1.1)
	駿河区[illegible]	1,113		(H29.1.1)
(A-46)	駿河区[illegible]	1,113	2,226	(H29.1.1)
	駿河区[illegible]	1,113		(H29.1.1)
(A-47)	駿河区[illegible]	1,113	2,226	(H29.1.1)
	駿河区[illegible]	1,113		(H29.1.1)
(A-48)	駿河区[illegible]	1,113	2,226	(H29.1.1)
	駿河区[illegible]	1,113		(H29.1.1)
(A-49)	駿河区[illegible]	1,113	2,226	(H29.1.1)
	駿河区[illegible]	1,113		(H29.1.1)
(A-50)	駿河区[illegible]	1,113	2,226	(H29.1.1)
	駿河区[illegible]	1,113		(H29.1.1)
(A-51)	駿河区[illegible]	1,113	2,226	(H29.1.1)
	駿河区[illegible]	1,113		(H29.1.1)
(A-52)	駿河区[illegible]	1,113	2,226	(H29.1.1)
	駿河区[illegible]	1,113		(H29.1.1)
(A-53)	駿河区[illegible]	1,113	2,226	(H29.1.1)
	駿河区[illegible]	1,113		(H29.1.1)
(A-54)	駿河区[illegible]	1,113	2,226	(H29.1.1)
	駿河区[illegible]	1,113		(H29.1.1)
(A-55)	駿河区[illegible]	1,113	2,226	(H29.1.1)
	駿河区[illegible]	1,113		(H29.1.1)
(A-56)	駿河区[illegible]	1,113	2,226	(H29.1.1)
	駿河区[illegible]	1,113		(H29.1.1)
(A-57)	駿河区[illegible]	1,113	2,226	(H29.1.1)
	駿河区[illegible]	1,113		(H29.1.1)
(A-58)	駿河区[illegible]	1,113	2,226	(H29.1.1)
	駿河区[illegible]	1,113		(H29.1.1)
(A-59)	駿河区[illegible]	1,113	2,226	(H29.1.1)
	駿河区[illegible]	1,113		(H29.1.1)
(A-60)	駿河区[illegible]	1,113	2,226	(H29.1.1)
	駿河区[illegible]	1,113		(H29.1.1)
(A-61)	駿河区[illegible]	1,113	2,226	(H29.1.1)
	駿河区[illegible]	1,113		(H29.1.1)
(A-62)	駿河区[illegible]	1,113	2,226	(H29.1.1)
	駿河区[illegible]	1,113		(H29.1.1)
(A-63)	駿河区[illegible]	1,113	2,226	(H29.1.1)
	駿河区[illegible]	1,113		(H29.1.1)
(A-64)	駿河区[illegible]	1,113	2,226	(H29.1.1)
	駿河区[illegible]	1,113		(H29.1.1)
(A-65)	駿河区[illegible]	1,113	2,226	(H29.1.1)
	駿河区[illegible]	1,113		(H29.1.1)
(A-66)	駿河区[illegible]	1,113	2,226	(H29.1.1)
	駿河区[illegible]	1,113		(H29.1.1)
(A-67)	駿河区[illegible]	1,113	2,226	(H29.1.1)
	駿河区[illegible]	1,113		(H29.1.1)
(A-68)	駿河区[illegible]	1,113	2,226	(H29.1.1)
	駿河区[illegible]	1,113		(H29.1.1)
(A-69)	駿河区[illegible]	1,113	2,226	(H29.1.1)
	駿河区[illegible]	1,113		(H29.1.1)
(A-70)	駿河区[illegible]	1,113	2,226	(H29.1.1)
	駿河区[illegible]	1,113		(H29.1.1)
(A-71)	駿河区[illegible]	1,113	2,226	(H29.1.1)
	駿河区[illegible]	1,113		(H29.1.1)
(A-72)	駿河区[illegible]	1,113	2,226	(H29.1.1)
	駿河区[illegible]	1,113		(H29.1.1)
(A-73)	駿河区[illegible]	1,113	2,226	(H29.1.1)
	駿河区[illegible]	1,113		(H29.1.1)
(A-74)	駿河区[illegible]	1,113	2,226	(H29.1.1)
	駿河区[illegible]	1,113		(H29.1.1)
(A-75)	駿河区[illegible]	1,113	2,226	(H29.1.1)
	駿河区[illegible]	1,113		(H29.1.1)
(A-76)	駿河区[illegible]	1,113	2,226	(H29.1.1)
	駿河区[illegible]	1,113		(H29.1.1)
(A-77)	駿河区[illegible]	1,113	2,226	(H29.1.1)
	駿河区[illegible]	1,113		(H29.1.1)
(A-78)	駿河区[illegible]	1,113	2,226	(H29.1.1)
	駿河区[illegible]	1,113		(H29.1.1)
(A-79)	駿河区[illegible]	1,113	2,226	(H29.1.1)
	駿河区[illegible]	1,113		(H29.1.1)
(A-80)	駿河区[illegible]	1,113	2,226	(H29.1.1)
	駿河区[illegible]	1,113		(H29.1.1)
(A-81)	駿河区[illegible]	1,113	2,226	(H29.1.1)
	駿河区[illegible]	1,113		(H29.1.1)
(A-82)	駿河区[illegible]	1,113	2,226	(H29.1.1)
	駿河区[illegible]	1,113		(H29.1.1)
(A-83)	駿河区[illegible]	1,113	2,226	(H29.1.1)
	駿河区[illegible]	1,113		(H29.1.1)
(A-84)	駿河区[illegible]	1,113	2,226	(H29.1.1)
	駿河区[illegible]	1,113		(H29.1.1)
(A-85)	駿河区[illegible]	1,113	2,226	(H29.1.1)
	駿河区[illegible]	1,113		(H29.1.1)
(A-86)	駿河区[illegible]	1,113	2,226	(H29.1.1)
	駿河区[illegible]	1,113		(H29.1.1)
(A-87)	駿河区[illegible]	1,113	2,226	(H29.1.1)
	駿河区[illegible]	1,113		(H29.1.1)
(A-88)	駿河区[illegible]	1,113	2,226	(H29.1.1)
	駿河区[illegible]	1,113		(H29.1.1)
(A-89)	駿河区[illegible]	1,113	2,226	(H29.1.1)
	駿河区[illegible]	1,113		(H29.1.1)
(A-90)	駿河区[illegible]	1,113	2,226	(H29.1.1)
	駿河区[illegible]	1,113		(H29.1.1)
(A-91)	駿河区[illegible]	1,113	2,226	(H29.1.1)
	駿河区[illegible]	1,113		(H29.1.1)
(A-92)	駿河区[illegible]	1,113	2,226	(H29.1.1)
	駿河区[illegible]	1,113		(H29.1.1)
(A-93)	駿河区[illegible]	1,113	2,226	(H29.1.1)
	駿河区[illegible]	1,113		(H29.1.1)
(A-94)	駿河区[illegible]	1,113	2,226	(H29.1.1)
	駿河区[illegible]	1,113		(H29.1.1)
(A-95)	駿河区[illegible]	1,113	2,226	(H29.1.1)
	駿河区[illegible]	1,113		(H29.1.1)
(A-96)	駿河区[illegible]	1,113	2,226	(H29.1.1)
	駿河区[illegible]	1,113		(H29.1.1)
(A-97)	駿河区[illegible]	1,113	2,226	(H29.1.1)
	駿河区[illegible]	1,113		(H29.1.1)
(A-98)	駿河区[illegible]	1,113	2,226	(H29.1.1)
	駿河区[illegible]	1,113		(H29.1.1)
(A-99)	駿河区[illegible]	1,113	2,226	(H29.1.1)
	駿河区[illegible]	1,113		(H29.1.1)
(A-100)	駿河区[illegible]	1,113	2,226	(H29.1.1)
	駿河区[illegible]	1,113		(H29.1.1)

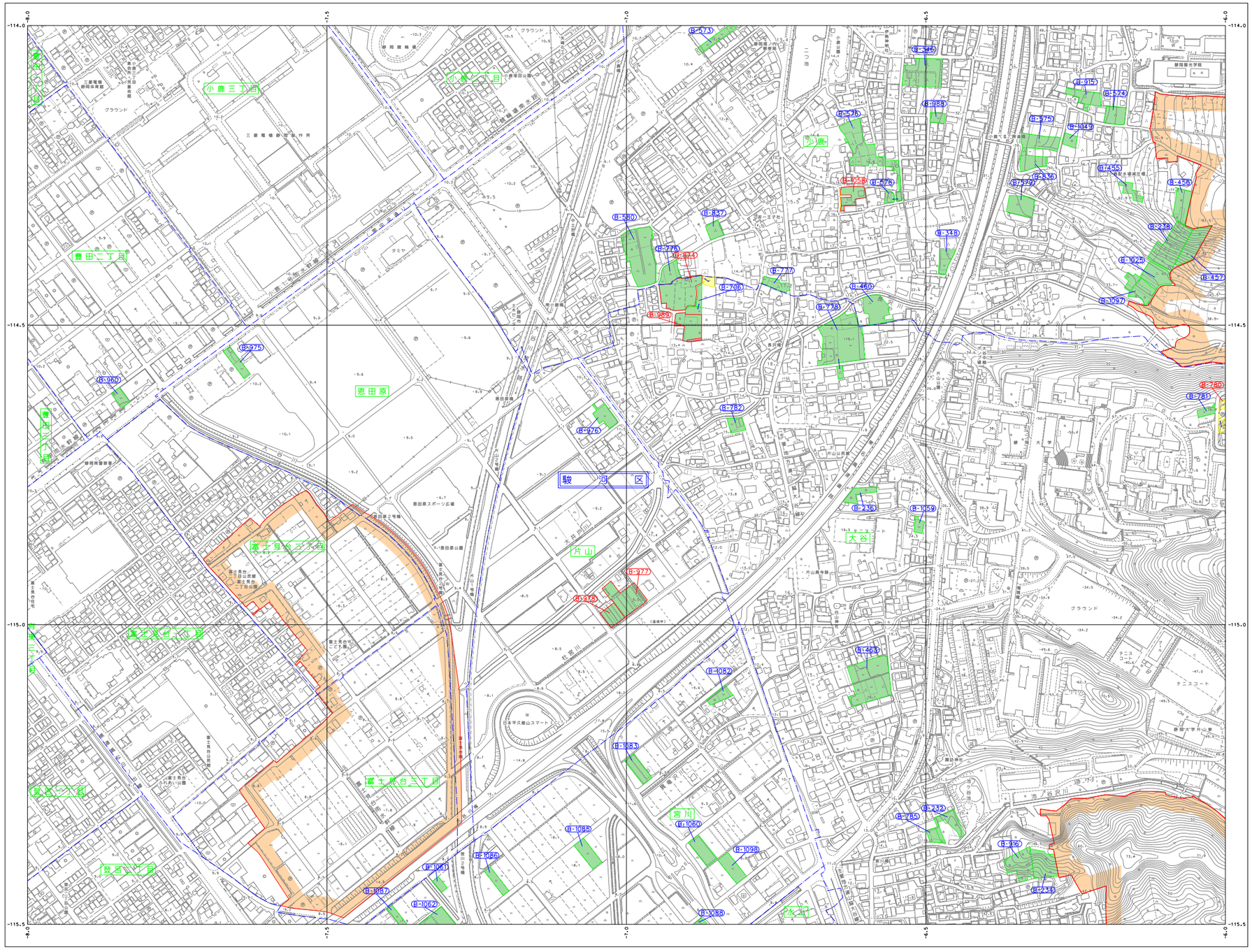

凡例
行政区域界
区界
都市計画区域界
市街化区域界
大字界
既決定区域
変更区域(追加)
変更区域(除外)
変更後の区域
(A-100) 一団番号(既決定区域)
(B-100) 一団番号(変更区域)
A：葵区 B：駿河区 C：清水区 一団の土地を表す記号

1:2,500

0 100 200 300 400 500m

Ⅷ-ND 88-1

77-1	77-2	78-1	78-2	69-3
77-3	77-4	78-3	78-4	79-1
87-1	87-2		88-2	79-3
87-3	87-4	88-3	88-4	89-3
97-1	97-2	98-1		

記号



座標系は平成14年国土交通省告示第9号に規定する世界測地系に基づく平面直角座標系による第9座標系
投影は横メルカトル図法
図郭に表示してある座標値はキロメートル単位
方眼は0.5キロメートル間隔
高さの基準は東京湾の平均海面
等高線の間隔は2メートル

静岡市
アジア航測株式会社

Ⅷ-ND 88-1

1:2,500 (49/73)

Ⅷ-ND 86－3

静岡都市計画
生産緑地地区の変更(静岡市決定)
計画図

静岡市地形図

凡例	
行政区域界	既決定区域
区界	変更区域(追加)
都市計画区域界	変更区域(除外)
市街化区域界	変更後の区域
大字界	

A-100 一団番号(既決定区域)
B-100 一団番号(変更区域)
A:葵区 B:駿河区 C:清水区 一団の土地を表す記号

Ⅷ-ND 86-3

75-4	76-3	76-4	77-3
	86-1	86-2	87-1
		86-4	87-3
95-2	96-1	96-2	97-1
	96-3	96-4	97-3

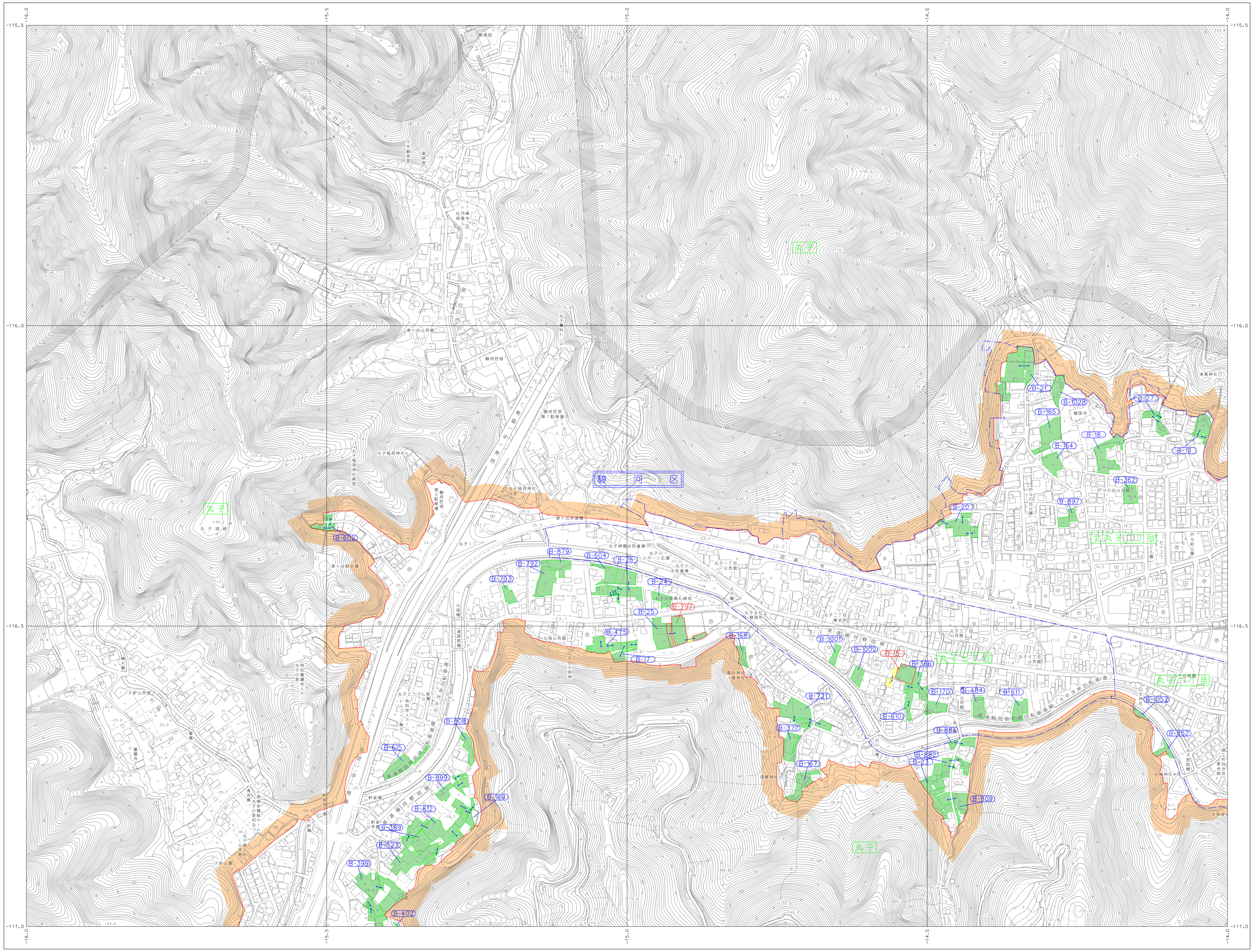

記号

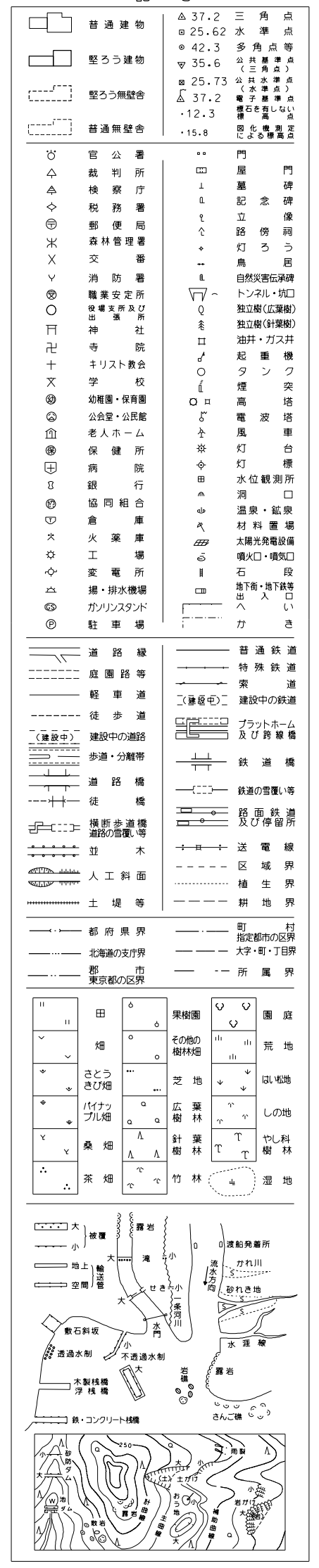

座標系は平成14年国土交通省告示第9号に規定する世界測地系に基づく平面直角座標系による第8座標系
投影は横メルカトル図法
図郭に表示してある座標値はキロメートル単位
方眼は0.5キロメートル間隔
高さの基準は東京湾の平均海面
等高線の間隔は2メートル

一団番号	一団を構成する筆	各筆毎の指定面積(㎡)	一団地の指定面積(㎡)	公図写(参考図)番号
B-15	駿河区丸子七丁目2276	158 (158)	828 (1121)	B-15(1/1)
	駿河区丸子七丁目2295	135 (135)		B-15(1/1)
	駿河区丸子七丁目2296-1	514		B-15(1/1), B-15(1/1)
	駿河区丸子七丁目2297	314		B-15(1/1), B-15(1/1)
B-17	駿河区丸子5084	89	834	B-17(1/1)
	駿河区丸子5085	72		B-17(1/1)
	駿河区丸子5086	152		B-17(1/1)
	駿河区丸子5087	85		B-17(1/1)
	駿河区丸子5118-11	436		B-17(1/1)
B-18	駿河区北丸子二丁目1625-1の一部	970	1564	B-18(1/2, 2/2)
	駿河区北丸子二丁目1642	416		B-18(1/2)
	駿河区北丸子二丁目1643-1の一部	178		B-18(1/2, 2/2)
B-19	駿河区北丸子二丁目1700-1	353	821	B-19(1/2)
	駿河区北丸子二丁目1700-2	198		B-19(1/2)
	駿河区北丸子二丁目1701-1	95		B-19(2/2)
	駿河区北丸子二丁目1701-3	33		B-19(2/2)
	駿河区北丸子二丁目1703	95		B-19(1/2)
	駿河区北丸子二丁目1704-1	47		B-19(1/2)
B-20	駿河区北丸子二丁目2704-1	52	1197	B-20(1/1)
	駿河区北丸子二丁目2727-1	335		B-20(1/1)
	駿河区北丸子二丁目2727-2	47		B-20(1/1)
	駿河区北丸子二丁目2729-1	104		B-20(1/1)
	駿河区北丸子二丁目2730-1	186		B-20(1/1)
	駿河区北丸子二丁目2730-2	88		B-20(1/1)
	駿河区北丸子二丁目2731-1	77		B-20(1/1)
	駿河区北丸子二丁目2731-3	23		B-20(1/1)
	駿河区北丸子二丁目2732-1	60		B-20(1/1)
	駿河区北丸子二丁目2733-5	15		B-20(1/1)
	駿河区北丸子二丁目2740-3	106		B-20(1/1)
	駿河区北丸子二丁目2741-3	96		B-20(1/1)
	駿河区北丸子二丁目2741-4	8.38		B-20(1/1)
B-21	駿河区北丸子二丁目1566-1	286	2746	B-21(1/1)
	駿河区北丸子二丁目1567	277		B-21(1/1)
	駿河区北丸子二丁目1569-1	320		B-21(1/1)
	駿河区北丸子二丁目1569-2	307		B-21(1/1)
	駿河区北丸子二丁目1569-3	23		B-21(1/1)
	駿河区北丸子二丁目1570	56		B-21(1/1)
	駿河区北丸子二丁目1571-1	271		B-21(1/1)
	駿河区北丸子二丁目1571-2	247		B-21(1/1)
	駿河区北丸子二丁目1571-3	115		B-21(1/1)
	駿河区北丸子二丁目1571-1	132		B-21(1/1)
	駿河区北丸子二丁目1572	300		B-21(1/1)
	駿河区北丸子二丁目1574-1	251		B-21(1/1)
	駿河区北丸子二丁目1998	161		B-21(1/1)
B-23	駿河区丸子4879-1	125	1456	B-23(1/1)
	駿河区丸子4880	112		B-23(1/1)
	駿河区丸子4881	72		B-23(1/1)
	駿河区丸子4882-1-2	155		B-23(1/1)
	駿河区丸子4887	426		B-23(1/1)
	駿河区丸子4888	82		B-23(1/1)
	駿河区丸子4889	112		B-23(1/1)
	駿河区丸子4891	115		B-23(1/1)
	駿河区丸子4893	257		B-23(1/1)
B-24	駿河区丸子5164-1	247	590	B-24(1/1)
	駿河区丸子5165	343		B-24(1/1)
B-25	駿河区丸子5065-2	92	1058	B-25(1/1)
	駿河区丸子5066-1	16		B-25(1/1)
	駿河区丸子5066-2	128		B-25(1/1)
	駿河区丸子5071	109		B-25(1/1)
	駿河区丸子5072	628		B-25(1/1)
	駿河区丸子5081-2	85		B-25(1/1)
B-26	駿河区丸子5150-1の一部	115	1744	B-26(1/3, 2/3)
	駿河区丸子5152の一部	8.65		B-26(1/3, 3/3)
	駿河区丸子5153-1の一部	3.19		B-26(1/3, 3/3)
	駿河区丸子5154-1	165		B-26(1/3)
	駿河区丸子5154-2	165		B-26(1/3)
	駿河区丸子5155-1	191		B-26(1/1)
	駿河区丸子5155-2	16		B-26(1/1)
	駿河区丸子5155-3	208		B-26(1/1)
	駿河区丸子5155-4の一部	6.13		B-26(1/3, 3/3)
	駿河区丸子5156-1	59		B-26(1/1)
	駿河区丸子5161-1、5161-2合併2	165		B-26(1/1)
	駿河区丸子5168-1	128		B-26(1/1)
	駿河区丸子5168-3	168		B-26(1/1)
	駿河区丸子5170	347		B-26(1/1)
B-27	駿河区北丸子二丁目1655-1	145	572	B-27(1/1)
	駿河区北丸子二丁目1655-3	30		B-27(1/1)
	駿河区北丸子二丁目1656-1	92		B-27(1/1)
	駿河区北丸子二丁目1657	92		B-27(1/1)
	駿河区北丸子二丁目1660-1	16		B-27(1/1)
	駿河区北丸子二丁目1662-1	43		B-27(1/1)
	駿河区北丸子二丁目1662-3	28		B-27(1/1)
	駿河区北丸子二丁目1688	6.61		B-27(1/1)
	駿河区北丸子二丁目1689-1	97		B-27(1/1)
	駿河区北丸子二丁目1689-2	23		B-27(1/1)
B-164	駿河区北丸子二丁目1542-1	623	720	B-164(1/1)
	駿河区北丸子二丁目1542-2	97		B-164(1/1)
B-165	駿河区北丸子二丁目1547-1	1252	1252	B-165(1/1)
B-167	駿河区丸子4961	66	978	B-167(1/1)
	駿河区丸子4962-16	466		B-167(1/2)
	駿河区丸子4962-17	281		B-167(1/2)
	駿河区丸子4973	165		B-167(2/2)
B-168	駿河区丸子5021-1の一部	478	659	B-168(1/2, 2/2)
	駿河区丸子5034-6-2	181		B-168(1/2)
B-169	駿河区丸子5236	119	1017	B-169(1/2)
	駿河区丸子5237・5238合併	135		B-169(1/2)
	駿河区丸子5240-1	84		B-169(1/2)
	駿河区丸子5373	297		B-169(1/1)
	駿河区丸子5374	62		B-169(2/2)
	駿河区丸子5376	271		B-169(2/2)
	駿河区丸子5377-2	49		B-169(2/2)
B-170	駿河区丸子七丁目2247-2	132	564	B-170(1/1)
	駿河区丸子七丁目2255-1	343		B-170(1/1)
	駿河区丸子七丁目2255-2	89		B-170(1/1)
B-362	駿河区北丸子二丁目1416-5	521	747	B-362(1/1)
	駿河区北丸子二丁目1416-6	226		B-362(1/1)
B-366	駿河区丸子七丁目2260	238	505	B-366(1/1)
	駿河区丸子七丁目2298	39		B-366(1/1)
	駿河区丸子七丁目2358-2	228		B-366(1/1)
B-377	駿河区丸子4969-2	241	765	B-377(1/1)
	駿河区丸子4978-2	36		B-377(1/1)
	駿河区丸子4978-6	39		B-377(1/1)
	駿河区丸子5031-4	175		B-377(1/1)
	駿河区丸子5032-1	109		B-377(1/1)
	駿河区丸子5032-2	165		B-377(1/1)
B-389	駿河区丸子5361	234	732	B-389(1/1)
	駿河区丸子5362	373		B-389(1/1)
	駿河区丸子5363	89		B-389(1/1)
	駿河区丸子5364	36		B-389(1/1)
B-399	駿河区丸子5258	171	3139	B-399(1/1)
	駿河区丸子5259・5331合併	218		B-399(1/1)
	駿河区丸子5328	165		B-399(1/1)
	駿河区丸子5329-3	36		B-399(1/1)
	駿河区丸子5330	234		B-399(1/1)
	駿河区丸子5332	271		B-399(1/1)
	駿河区丸子5333	46		B-399(1/1)
	駿河区丸子5334-1	105		B-399(1/1)
	駿河区丸子5334-3	23		B-399(1/1)
	駿河区丸子5335	52		B-399(1/1)
	駿河区丸子5338	261		B-399(1/1)
	駿河区丸子5339	92		B-399(1/1)
	駿河区丸子5340	99		B-399(1/1)
	駿河区丸子5341-1	353		B-399(1/1)
	駿河区丸子5341-2	89		B-399(1/1)
	駿河区丸子5342	138		B-399(1/1)
	駿河区丸子5343	161		B-399(1/1)
	駿河区丸子5425	128		B-399(1/1)
	駿河区丸子5426	228		B-399(1/1)
	駿河区丸子5427	155		B-399(1/1)
	駿河区丸子5428	62		B-399(1/1)
	駿河区丸子5430	52		B-399(1/1)
B-402	駿河区丸子5260-2・5264合併	965	1017	B-402(1/1)
	駿河区丸子5263	52		B-402(1/1)
B-475	駿河区丸子5088	185	1046	B-475(1/1)
	駿河区丸子5096	228		B-475(1/1)
	駿河区丸子5100-1	600		B-475(1/1)
	駿河区丸子5100-2	9		B-475(1/1)
	駿河区丸子5100-4	24		B-475(1/1)
B-484	駿河区丸子七丁目2241・2242合併	684	684	B-484(1/1)
B-602	駿河区丸子3210-3	742	947	B-602(1/1)
	駿河区丸子3210-7	103		B-602(1/1)
	駿河区丸子3210-8	102		B-602(1/1)
B-604	駿河区丸子5171	479	564	B-604(1/1)
	駿河区丸子5178	85		B-604(1/1)
B-610	駿河区丸子七丁目2258	284	762	B-610(1/1)
	駿河区丸子七丁目2261-1	132		B-610(1/1)
	駿河区丸子七丁目2262	231		B-610(1/1)
	駿河区丸子七丁目2263	115		B-610(1/1)
B-611	駿河区丸子七丁目2230	525	756	B-611(1/1)
	駿河区丸子七丁目2231	231		B-611(1/1)
B-615	駿河区丸子3016	297	960	B-615(1/1)
	駿河区丸子3017	214		B-615(1/1)
	駿河区丸子3018	347		B-615(1/1)
	駿河区丸子3020-1	102		B-615(1/1)
B-623	駿河区丸子5349	89	1594	B-623(1/1)
	駿河区丸子5350	109		B-623(1/1)
	駿河区丸子5351	66		B-623(1/1)
	駿河区丸子5352	290		B-623(1/1)
	駿河区丸子5354	52		B-623(1/1)
	駿河区丸子5355	148		B-623(1/1)
	駿河区丸子5357	72		B-623(1/1)
	駿河区丸子5358	456		B-623(1/1)
	駿河区丸子5416-1	99		B-623(1/1)
	駿河区丸子5417	42		B-623(1/1)
	駿河区丸子5420-1	171		B-623(1/1)
B-721	駿河区丸子4978-1	32	1853	B-721(1/2)
	駿河区丸子4982-1	243		B-721(1/1)
	駿河区丸子5029-1の一部	1331		B-721(1/2, 2/2)
	駿河区丸子5029-2	79		B-721(1/2)
	駿河区丸子5031-1の一部	168		B-721(1/2, 2/2)
B-792	駿河区丸子5185	99	1230	B-792(1/1)
	駿河区丸子5187	403		B-792(1/1)
	駿河区丸子5190-1	722		B-792(1/1)
	駿河区丸子5190-4	6.61		B-792(1/1)
B-793	駿河区丸子5194-3	42	623	B-793(1/1)
	駿河区丸子5195-1	581		B-793(1/1)
B-797	駿河区丸子5053	132	1213 (1255)	B-797(1/1), B-797(1/1)
	駿河区丸子5058	42 (42)		B-797(1/1)
	駿河区丸子5060・5062合併	687		B-797(1/1), B-797(1/1)
	駿河区丸子5063	42		B-797(1/1), B-797(1/1)
	駿河区丸子5067	89		B-797(1/1), B-797(1/1)
	駿河区丸子5068	95		B-797(1/1), B-797(1/1)
	駿河区丸子5069	102		B-797(1/1), B-797(1/1)
	駿河区丸子5070	66		B-797(1/1), B-797(1/1)
B-808	駿河区丸子5206-1	445	606	B-808(1/1)
	駿河区丸子5209	161		B-808(1/1)
B-809	駿河区丸子4871-2	169	1118	B-809(1/1)
	駿河区丸子4872	59		B-809(1/1)
	駿河区丸子4873	99		B-809(1/1)
	駿河区丸子4874-1	176		B-809(1/1)
	駿河区丸子4875	105		B-809(1/1)
	駿河区丸子4876	95		B-809(1/1)
	駿河区丸子4877-1	103		B-809(1/1)
	駿河区丸子4878-1	312		B-809(1/1)

B-812	駿河区丸子5246・5247合併	145	2661	B-812(1/1)
	駿河区丸子5251	132		B-812(1/1)
	駿河区丸子5252	89		B-812(1/1)
	駿河区丸子5359	66		B-812(1/1)
	駿河区丸子5365	247		B-812(1/1)
	駿河区丸子5366	204		B-812(1/1)
	駿河区丸子5367	39		B-812(1/1)
	駿河区丸子5368	257		B-812(1/1)
	駿河区丸子5369	69		B-812(1/1)
	駿河区丸子5372	538		B-812(1/1)
	駿河区丸子5400	148		B-812(1/1)
	駿河区丸子5401	56		B-812(1/1)
	駿河区丸子5409-1	115		B-812(1/1)
	駿河区丸子5410	46		B-812(1/1)
	駿河区丸子5411	66		B-812(1/1)
	駿河区丸子5412	89		B-812(1/1)
	駿河区丸子5413	115		B-812(1/1)
	駿河区丸子5414	52		B-812(1/1)
	駿河区丸子5415	188		B-812(1/1)

1:2,500

0 100 200 300 400 500m

B-852	駿河区丸子4792-1	220	594	B-852(1/1)
	駿河区丸子4793-1	140		B-852(1/1)
	駿河区丸子4795	234		B-852(1/1)
B-879	駿河区丸子5180	373	597	B-879(1/1)
	駿河区丸子5181	125		B-879(1/1)
	駿河区丸子5183	99		B-879(1/1)
B-881	駿河区丸子4911	323	560	B-881(1/1)
	駿河区丸子4915-1	63		B-881(1/1)
	駿河区丸子4918-1の一部	94		B-881(1/1)
	駿河区丸子4919-1の一部	80		B-881(1/1)
B-882	駿河区丸子4890	188	1080	B-882(1/1)
	駿河区丸子4892	69		B-882(1/1)
	駿河区丸子4899-1	79		B-882(1/1)
	駿河区丸子4900	105		B-882(1/1)
	駿河区丸子4901-1	111		B-882(1/1)
	駿河区丸子4902-1	113		B-882(1/1)
	駿河区丸子4908-1	19		B-882(1/1)
	駿河区丸子4910	49		B-882(1/1)
	駿河区丸子4911	347		B-22(1/1)

B-897	駿河区北丸子二丁目1450-1	138	513	B-897(1/1)
	駿河区北丸子二丁目1451-13	37		B-897(1/1)
	駿河区北丸子二丁目1514-10	14		B-897(1/1)
	駿河区北丸子二丁目1514-11	18		B-897(1/1)
	駿河区北丸子二丁目1515	39		B-897(1/1)
	駿河区北丸子二丁目1516-2	49		B-897(1/1)
	駿河区北丸子二丁目1522-2	218		B-897(1/1)
B-899	駿河区丸子5218の一部	55	786	B-899(1/3, 2/3, 3/3)
	駿河区丸子5219	56		B-899(1/3)
	駿河区丸子5224	79		B-899(1/3)
	駿河区丸子5225-2	188		B-899(1/3)
	駿河区丸子5226	135		B-899(1/3)
	駿河区丸子5382	204		B-899(1/3)
	駿河区丸子5389の一部	69		B-899(1/3, 2/3, 3/3)

静岡市
アジア航測(株)

Ⅷ-ND 86-3

B-1001	駿河区丸子七丁目2388	145	392	B-1001(1/1)
	駿河区丸子七丁目2389-1	247		B-1001(1/1)
B-1002	駿河区丸子七丁目2370	168	432	B-1002(1/1)
	駿河区丸子七丁目2371	264		B-1002(1/1)
B-1028	駿河区北丸子二丁目1610	327	541	B-1028(1/1)
	駿河区北丸子二丁目1611	214		B-1028(1/1)
B-1052	駿河区丸子4796-2	329	329	B-1052(1/1)

1:2,500 (50/73)

Ⅷ-ND　86－4

静岡都市計画
生産緑地地区の変更(静岡市決定)
計画図

静 岡 市 地 形 図

一団番号	一団を構成する筆	各筆毎の指定面積(㎡)	一団地の指定面積(㎡)	公図写(参考図)番号
B-28	駿河区北丸子一丁目1012	125	1035	B-28(1/1)
	駿河区北丸子一丁目1013	747		B-28(1/1)
	駿河区北丸子一丁目1023-1の一部	163		B-28(1/2, 2/2)
B-29	駿河区手越原186-1	842	842	B-29(1/1)
B-30	駿河区手越43-16	63	557	B-30(1/1)
	駿河区手越43-18	44		B-30(1/1)
	駿河区手越43-19	450		B-30(1/1)
B-31	駿河区丸子一丁目78-1	928	928	B-31(1/1)
B-32	駿河区北丸子二丁目1730-1	121	553	B-32(1/1)
	駿河区北丸子二丁目1730-2	6.33		B-32(1/1)
	駿河区北丸子二丁目1731-1	426		B-32(1/1)
B-33	駿河区手越原188-1	1053	3605	B-33(1/1)
	駿河区手越原189-1	1546		B-33(1/1)
	駿河区手越原190-1	1006		B-33(1/1)
B-34	駿河区手越原167-1	1115	1115	B-34(1/1)
B-35	駿河区北丸子一丁目857	310	1442	B-35(1/1)
	駿河区北丸子一丁目858	171		B-35(1/1)
	駿河区北丸子一丁目859	806		B-35(1/1)
	駿河区北丸子一丁目861-1	132		B-35(1/1)
	駿河区北丸子一丁目861-2	23		B-35(1/1)
B-36	駿河区北丸子一丁目856	347	931	B-36(1/1)
	駿河区北丸子一丁目865	95		B-36(1/1)
	駿河区北丸子一丁目867	492		B-36(1/1)
B-37	駿河区北丸子一丁目880	128	1156	B-37(1/1)
	駿河区北丸子一丁目881	1028		B-37(1/1)
B-38	駿河区手越原158	538	538	B-38(1/1)
B-40	駿河区手越472	56	565	B-40(1/1)
	駿河区手越473-1	509		B-40(1/1)
B-41	駿河区手越433-1	561	561	B-41(1/1)
B-42	駿河区向敷地18-2	69	1298	B-42(1/1)
	駿河区向敷地19-1	1153		B-42(1/1)
	駿河区向敷地22-1	76		B-42(1/1)
B-43	駿河区北丸子一丁目1115-1	683	917	B-43(1/1)
	駿河区北丸子一丁目1119-1	234		B-43(1/1)
B-44	駿河区北丸子一丁目1087-1	977	2172	B-44(1/1)
	駿河区北丸子一丁目1090	115		B-44(1/1)
	駿河区北丸子一丁目1091-3	592		B-44(1/1)
	駿河区北丸子一丁目1097	323		B-44(1/1)
	駿河区北丸子一丁目1101	165		B-44(1/1)
B-171	駿河区北丸子一丁目1114-1	395	879	B-171(1/1)
	駿河区北丸子一丁目1114-3	484		B-171(1/1)
B-172	駿河区北丸子一丁目1167	39	520	B-172(1/1)
	駿河区北丸子一丁目1168	125		B-172(1/1)
	駿河区北丸子一丁目1793-1	351		B-172(1/1)
	駿河区北丸子一丁目1793-2	5.48		B-172(1/1)
B-173	駿河区向敷地24-1	1147	1147	B-173(1/1)
B-174	駿河区向敷地五丁目254-1	195	1372	B-174(1/1)
	駿河区向敷地五丁目255-1	316		B-174(1/1)
	駿河区向敷地五丁目256-1	429		B-174(1/1)
	駿河区向敷地五丁目258-1	432		B-174(1/1)
B-175	駿河区向敷地六丁目364	337	829	B-175(1/1)
	駿河区向敷地六丁目365	492		B-175(1/1)
B-176	駿河区向敷地二丁目336-1	959	959	B-176(1/1)
B-177	駿河区手越195-1	203	1247	B-177(1/1), B-177(1/3, 2/3, 3/3)
	駿河区手越199-1	1044		B-177(1/1), B-177(1/3, 2/3, 3/3)
B-178	駿河区手越404-2	8.52	873	B-178(1/2)
	駿河区手越406-2の一部	760		B-178(1/2, 2/2)
	駿河区手越495-8	105		B-178(1/2)
B-179	駿河区手越416-1の一部	620	1055	B-179(1/4, 2/4, 3/4)
	駿河区手越416-3の一部	435		B-179(1/4, 2/4, 3/4, 4/4)
B-180	駿河区手越491-1	1063	1161	B-180(1/1)
	駿河区手越496-2	49		B-180(1/1)
	駿河区手越496-3	49		B-180(1/1)
B-181	駿河区手越471-1	733	733	B-181(1/1)
B-182	駿河区手越5-1	260	1330	B-182(1/1)
	駿河区手越5-2	172		B-182(1/1)
	駿河区手越5-3	121		B-182(1/1)
	駿河区手越10	317		B-182(1/1)
	駿河区手越11-1-4	42		B-182(1/1)
	駿河区手越11-1-5	26		B-182(1/1)
	駿河区手越11-8	74		B-182(1/1)
	駿河区手越11-18	318		B-182(1/1)
B-183	駿河区手越原165	806	806	B-183(1/1)
B-185	駿河区手越原29-1	121	1818	B-185(1/1)
	駿河区手越原29-3	331		B-185(1/1)
	駿河区手越原30-1	66		B-185(1/1)
	駿河区手越原30-3	380		B-185(1/1)
	駿河区手越原31-1	462		B-185(1/1)
	駿河区手越原31-2	128		B-185(1/1)
	駿河区手越原31-3	294		B-185(1/1)
	駿河区手越原31-4	36		B-185(1/1)
B-186	駿河区丸子六丁目486	119	1834	B-186(1/1)
	駿河区丸子六丁目487	386		B-186(1/1)
	駿河区丸子六丁目488	92		B-186(1/1)
	駿河区丸子六丁目489	261		B-186(1/1)
	駿河区丸子六丁目498-1	370		B-186(1/1)
	駿河区丸子六丁目498-2	6.61		B-186(1/1)
	駿河区丸子六丁目513-2	9.91		B-186(1/1)
	駿河区丸子六丁目515-1	119		B-186(1/1)
	駿河区丸子六丁目515-3	432		B-186(1/1)
	駿河区丸子六丁目517-3	39		B-186(1/1)
B-187	駿河区丸子新田171-1	1177	1177	B-187(1/1)
B-188	駿河区丸子新田196-1	1308 (1308)	0 (1308)	B-188(1/1)
B-190	駿河区丸子新田423-1	675	675	B-190(1/1)
B-191	駿河区丸子新田426-1	330	1177	B-191(1/1)
	駿河区丸子新田426-3	457		B-191(1/1)
	駿河区丸子新田427-1	168		B-191(1/1)
	駿河区丸子新田428-3	222		B-191(1/1)
B-195	駿河区丸子芹が谷町4292-7	530	530	B-195(1/1)
B-356	駿河区手越399-1	119	694	B-356(1/1)
	駿河区手越399-2	218		B-356(1/1)
	駿河区手越400	357		B-356(1/1)
B-357	駿河区手越406-1の一部	816	816	B-357(1/2, 2/2)
B-376	駿河区丸子一丁目10-4	189	1106	B-376(1/3)
	駿河区丸子一丁目12-1	518		B-376(1/3, 2/3)
	駿河区丸子一丁目36の一部	399		B-376(1/3, 3/3)
B-381	駿河区丸子六丁目481-2	340	817	B-381(1/1)
	駿河区丸子六丁目490-1	115		B-381(1/1)
	駿河区丸子六丁目491	99		B-381(1/1)
	駿河区丸子六丁目492	234		B-381(1/1)
	駿河区丸子六丁目493-1	29		B-381(1/1)
B-589	駿河区向敷地四丁目91-1の一部	904	1450	B-589(1/2, 2/2)
	駿河区向敷地四丁目349-1	16		B-589(1/2)
	駿河区向敷地四丁目350-1	530		B-589(1/2)
B-592	駿河区北丸子一丁目1014	1216	1216	B-592(1/1)
B-594	駿河区北丸子一丁目1007	92	755	B-594(1/1)
	駿河区北丸子一丁目1009	125		B-594(1/1)
	駿河区北丸子一丁目1010	284		B-594(1/1)
	駿河区北丸子一丁目1011	254		B-594(1/1)
B-595	駿河区向敷地六丁目57-1	709	709	B-595(1/1)
B-596	駿河区北丸子一丁目1060-3	557	557	B-596(1/1)
B-598	駿河区北丸子一丁目1052-1	545	687	B-598(1/1)
	駿河区北丸子一丁目1053-1	142		B-598(1/1)
B-711	駿河区北丸子一丁目1091-1	296	1277	B-711(1/1)
	駿河区北丸子一丁目1091-2	76		B-711(1/1)
	駿河区北丸子一丁目1093-2	92		B-711(1/1)
	駿河区北丸子一丁目1154	813		B-711(1/1)
B-722	駿河区鎌田3-16	716	821	B-722(1/1)
	駿河区鎌田3-17	46		B-722(1/1)
	駿河区鎌田3-21	35		B-722(1/1)
	駿河区鎌田3-34	24		B-722(1/1)
B-726	駿河区鎌田6-3の一部	41	607	B-726(1/2, 2/2)
	駿河区鎌田7-1の一部	65.2		B-726(1/2, 2/2)
	駿河区鎌田7-2	142		B-726(1/2)
	駿河区鎌田7-3の一部	359		B-726(1/2, 2/2)
B-789	駿河区丸子新田157-1の一部	550	715	B-789(1/2, 2/2)
	駿河区丸子新田157-3	165		B-789(1/2)
B-791	駿河区北丸子一丁目992-17	13	516	B-791(1/1)
	駿河区北丸子一丁目995-1	97		B-791(1/1)
	駿河区北丸子一丁目996-1	179		B-791(1/1)
	駿河区北丸子一丁目1005-1	125		B-791(1/1)
	駿河区北丸子一丁目1006	102		B-791(1/1)
B-795	駿河区丸子新田343-1	1414	1414	B-795(1/1)
B-798	駿河区手越22-1	416	1136	B-798(1/1)
	駿河区手越22-4	720		B-798(1/1)
B-814	駿河区丸子一丁目68-5	912	912	B-814(1/1)
B-840	駿河区向敷地五丁目213-1	828	828	B-840(1/1)
B-846	駿河区北丸子一丁目1078-1	96	606	B-846(1/2)
	駿河区北丸子一丁目1079-1の一部	97		B-846(1/2, 2/2)
	駿河区北丸子一丁目1079-3	11		B-846(1/2)
	駿河区北丸子一丁目1080	168		B-846(1/2)
	駿河区北丸子一丁目1081	36		B-846(1/2)
	駿河区北丸子一丁目1082	198		B-846(1/2)
B-847	駿河区北丸子一丁目968-1	105	724	B-847(1/2)
	駿河区北丸子一丁目969	39		B-847(1/2)
	駿河区北丸子一丁目970-1の一部	248		B-847(1/2, 2/2)
	駿河区北丸子一丁目972-1	316		B-847(1/2)
	駿河区北丸子一丁目972-4	16		B-847(1/2)
B-854	駿河区鎌田30-2	1113	1113	B-854(1/1)
B-857	駿河区鎌田43-1の一部	388	388	B-857(1/1)
B-896	駿河区向敷地六丁目413-1の一部	577	1071	B-896(1/3, 2/3)
	駿河区向敷地六丁目413-3の一部	113		B-896(1/3, 2/3, 3/3)
	駿河区向敷地六丁目413-5の一部	238		B-896(1/3, 2/3, 3/3)
	駿河区向敷地六丁目413-23	143		B-896(1/3)
B-962	駿河区北丸子一丁目1106-1	532	532	B-962(1/1)
B-979	駿河区手越418-1	305	587	B-979(1/1)
	駿河区手越418-3	27		B-979(1/1)
	駿河区手越419-2	255		B-979(1/1)
B-1027	駿河区向敷地六丁目41-2	1096	1155	B-1027(1/1)
	駿河区向敷地六丁目41-3	59		B-1027(1/1)
B-1029	駿河区手越原163の一部	278	848	B-1029(1/2, 2/2)
	駿河区手越原164の一部	570		B-1029(1/2, 2/2)
B-1051	駿河区向敷地五丁目222-1	297	303	B-1051(1/1)
	駿河区向敷地五丁目223-6	6.61		B-1051(1/1)

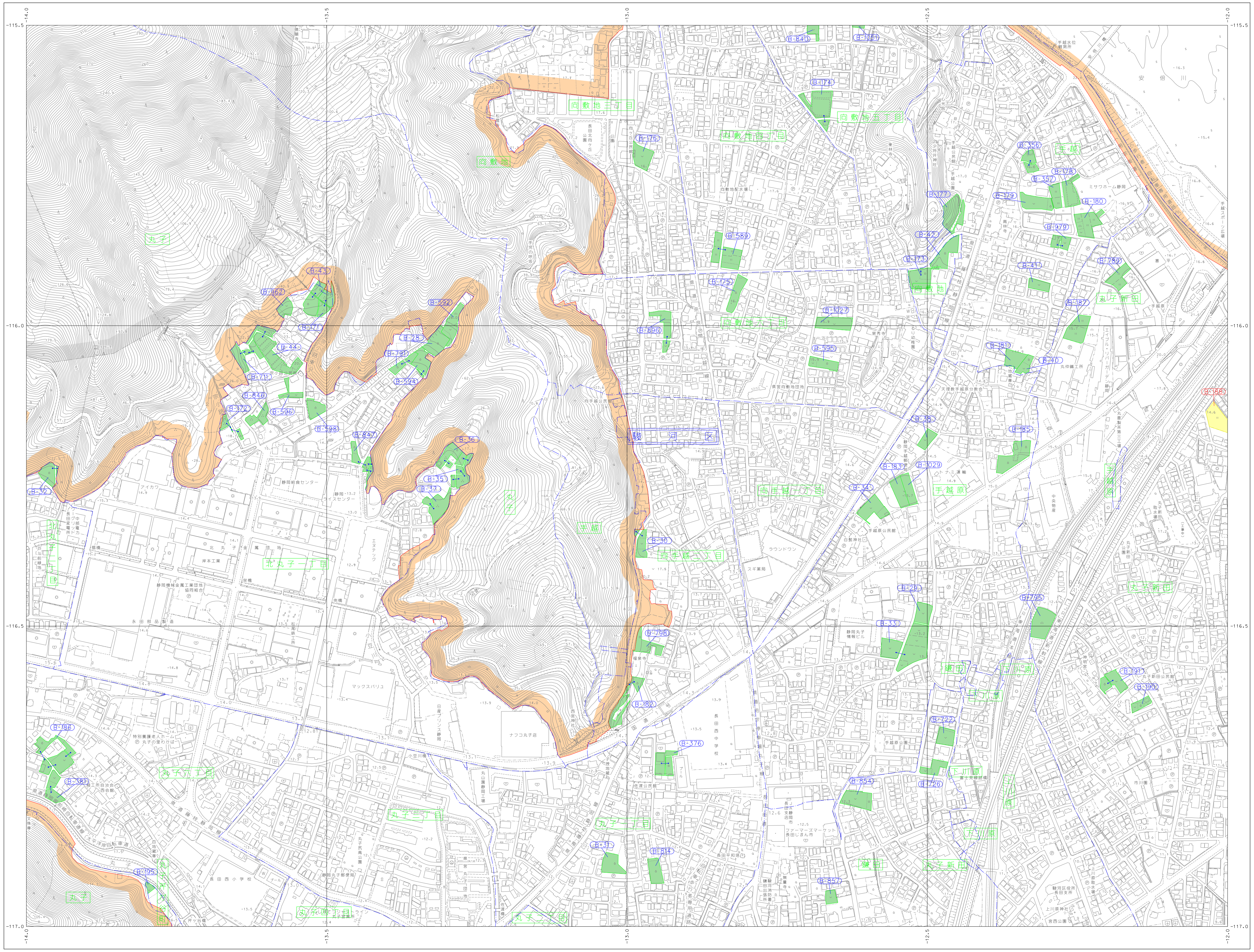

Ⅷ-ND　86-4

75-4	76-3	76-4	77-3	77-4
	86-1	86-2	87-1	87-2
	86-3		87-3	87-4
95-2	96-1	96-2	97-1	97-2
	96-3	96-4	97-3	97-4

記号

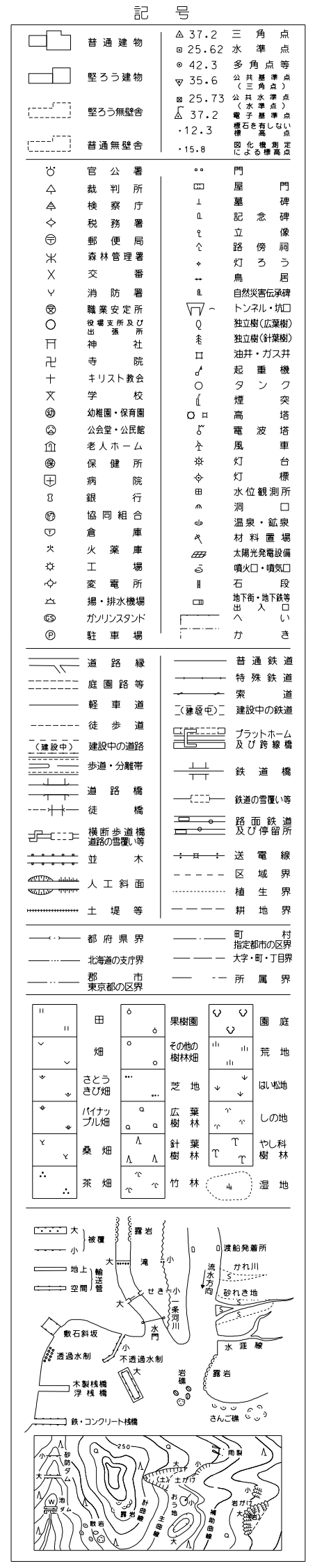

座標系は平成14年国土交通省告示第9号に規定する世界測地系に基づく平面直角座標系による第8座標系
投影はガウス・クリューゲル図法
図郭に表示してある座標値はキロメートル単位
方眼は0.5キロメートル間隔
高さの基準は東京湾の平均海面
等高線の間隔は2メートル

1:2,500

静岡市

Ⅷ-ND　86-4

凡例

行政区域界	既決定区域	A-100	一団番号(既決定区域)
区界	変更区域(追加)	B-100	一団番号(変更区域)
都市計画区域界	変更区域(除外)	A:葵区 B:駿河区 C:清水区	
市街化区域界	変更後の区域		一団の土地を表す記号
大字界			