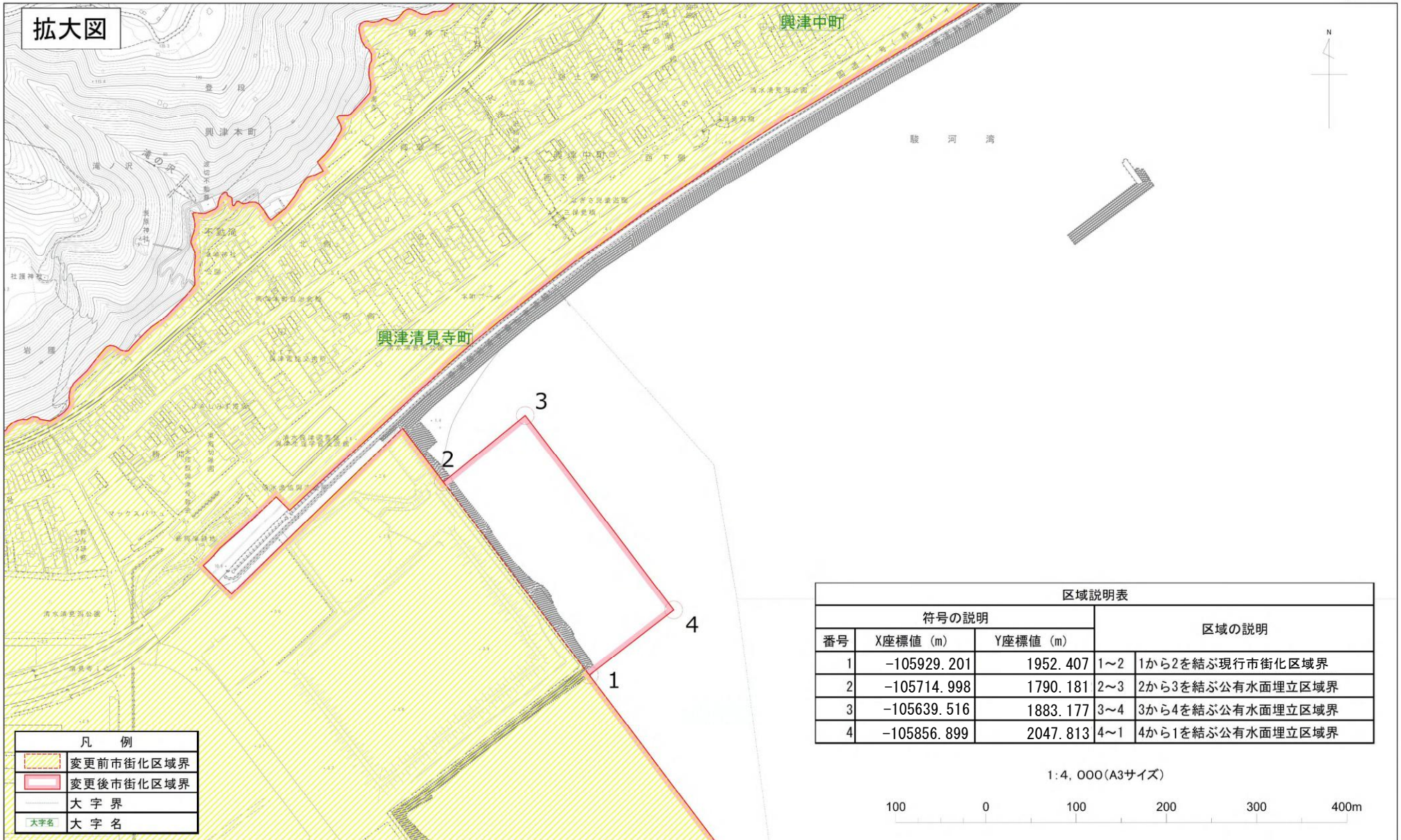


拡大図

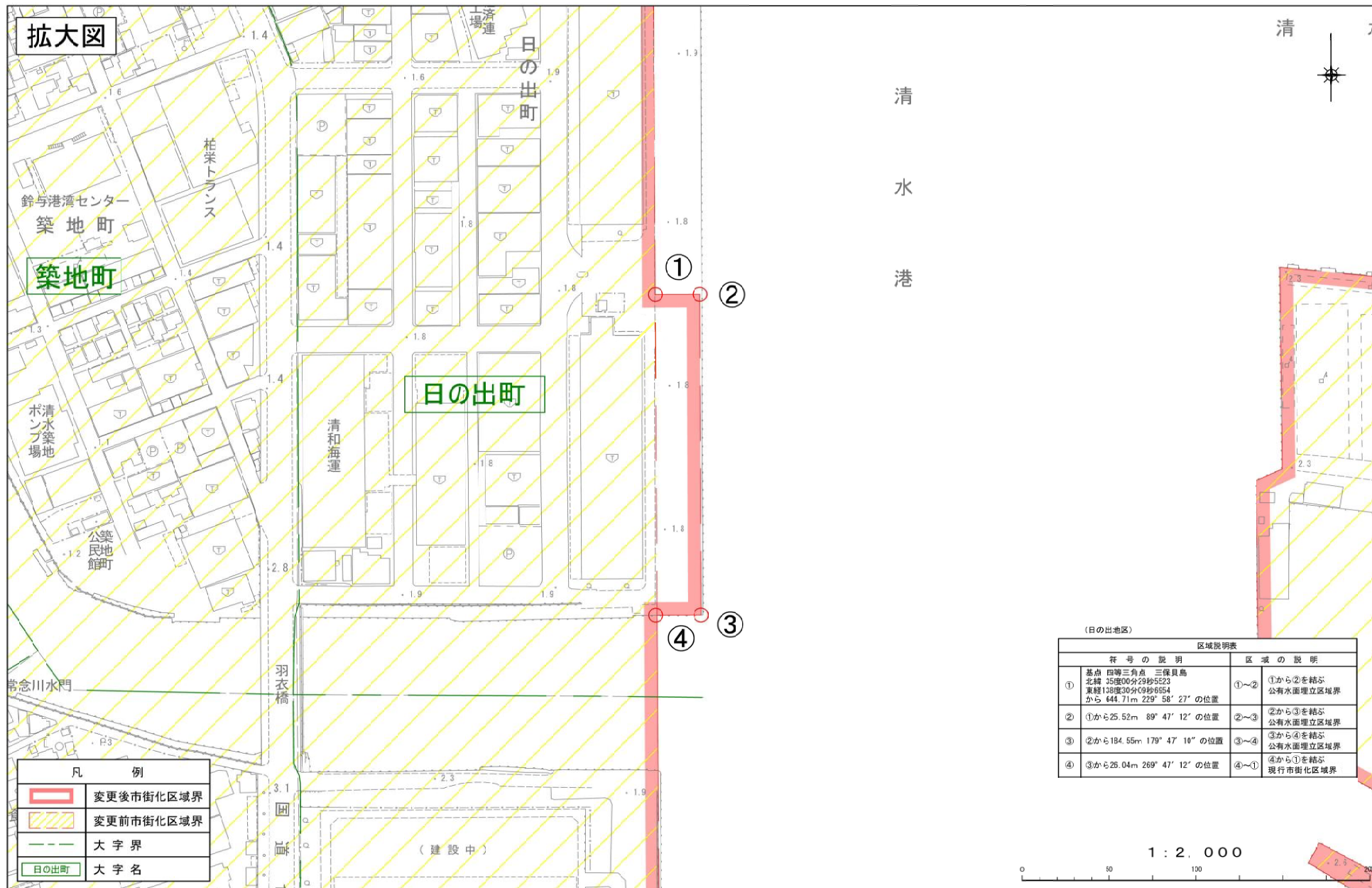


凡 例	
	変更前市街化区域界
	変更後市街化区域界
	大字界
	大字名

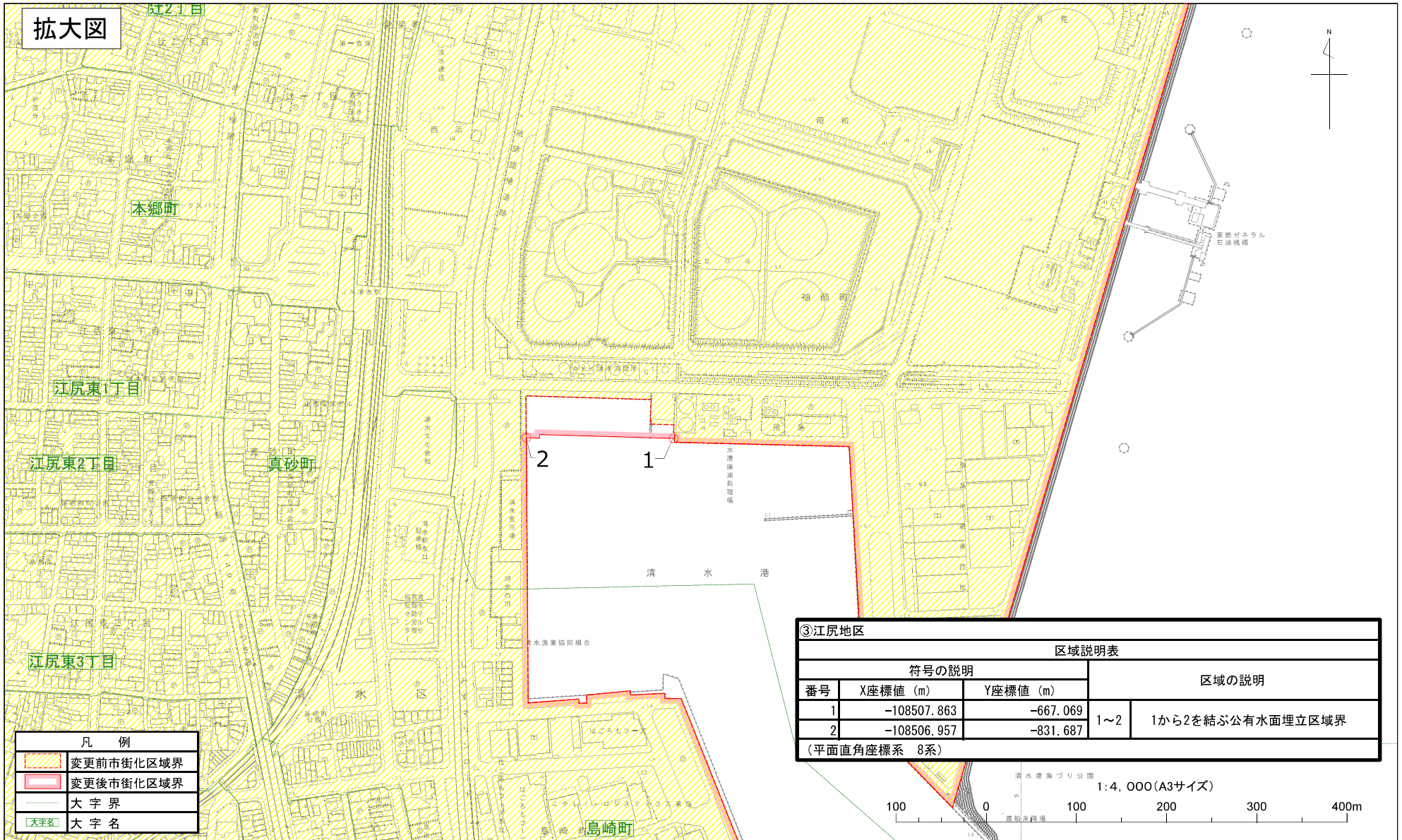
区域説明表				
番号	符号の説明		区域の説明	
	X座標値 (m)	Y座標値 (m)		
1	-105929.201	1952.407	1~2	1から2を結ぶ現行市街化区域界
2	-105714.998	1790.181	2~3	2から3を結ぶ公有水面埋立区域界
3	-105639.516	1883.177	3~4	3から4を結ぶ公有水面埋立区域界
4	-105856.899	2047.813	4~1	4から1を結ぶ公有水面埋立区域界

1:4,000(A3サイズ)

100 0 100 200 300 400m



拡大図



凡 例	
	変更前市街化区域界
	変更後市街化区域界
	大字界
	大字名

③江尻地区				
区域説明表				
符号の説明			区域の説明	
番号	X座標値 (m)	Y座標値 (m)		
1	-108507.863	-667.069	1~2	1から2を結ぶ公有水面埋立区域界
2	-108506.957	-831.687		
(平面直角座標系 8系)				

清水港海づり公園 1:4,000(A3サイズ)
 100 0 100 200 300 400m