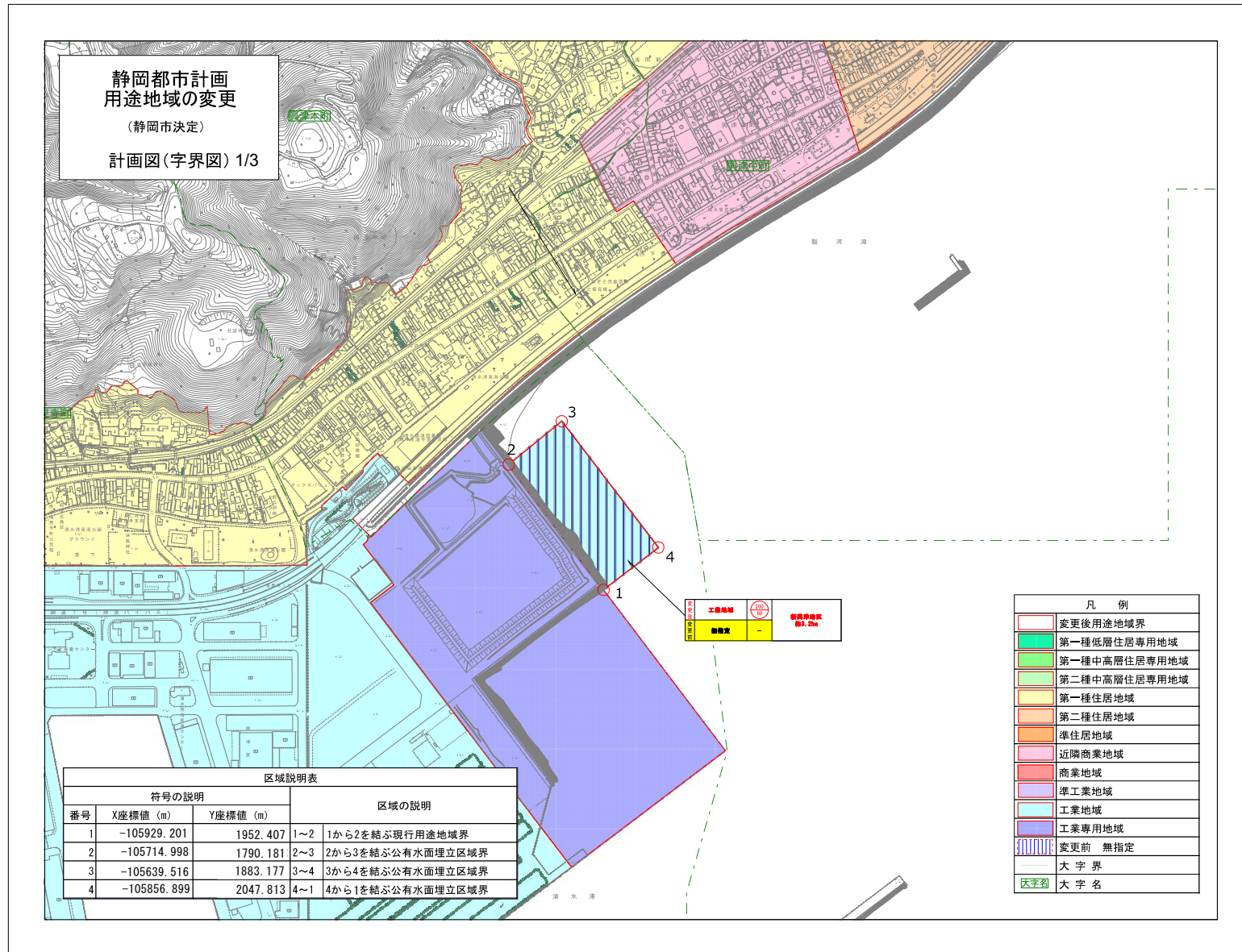


# 静岡市地形図

1:2,500  
Ⅷ ND97-2・97-4・98-1



1:2,500

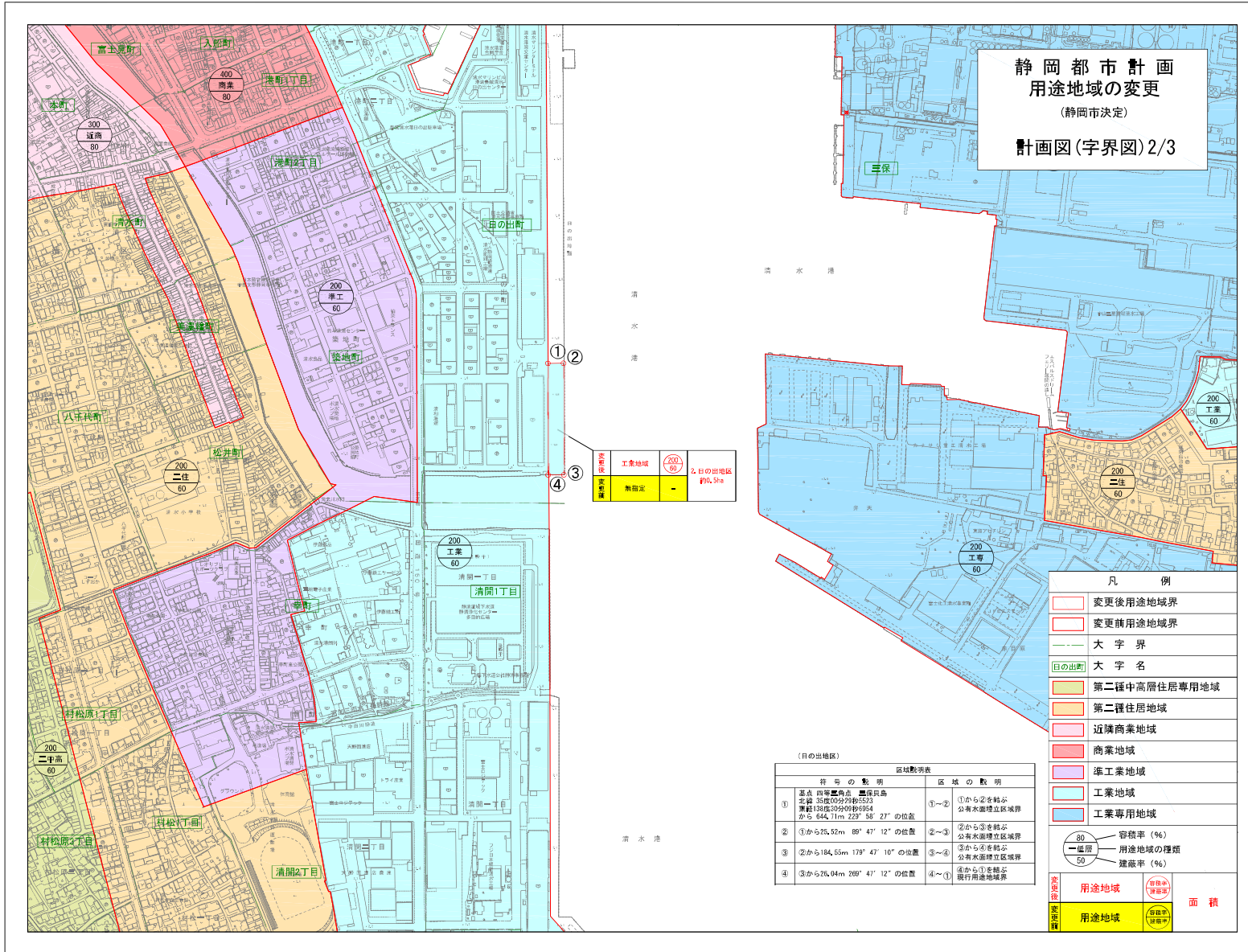
100 0 100 200 300 400m

# 静岡市地形図

1:2,500

(日の出) (村松・宮加三) (三保・塚間) (折戸)

VIII ND 69-4・79-2・NE 60-3・79-2



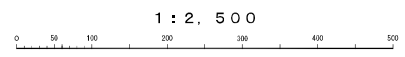
静岡都市計画  
用途地域の変更  
(静岡市決定)  
計画図(字界図)2/3

工業地域	200/80	日の出地区 約90.5ha
未指定	-	

凡 例	
	変更後用途地域界
	変更前用途地域界
	大字界
	大字名
	第二種中高層住居専用地域
	第二種住居地域
	近隣商業地域
	商業地域
	準工業地域
	工業地域
	工業専用地域
	容積率 (%)
	用途地域の種別
	建築率 (%)
	用途地域
	用途地域

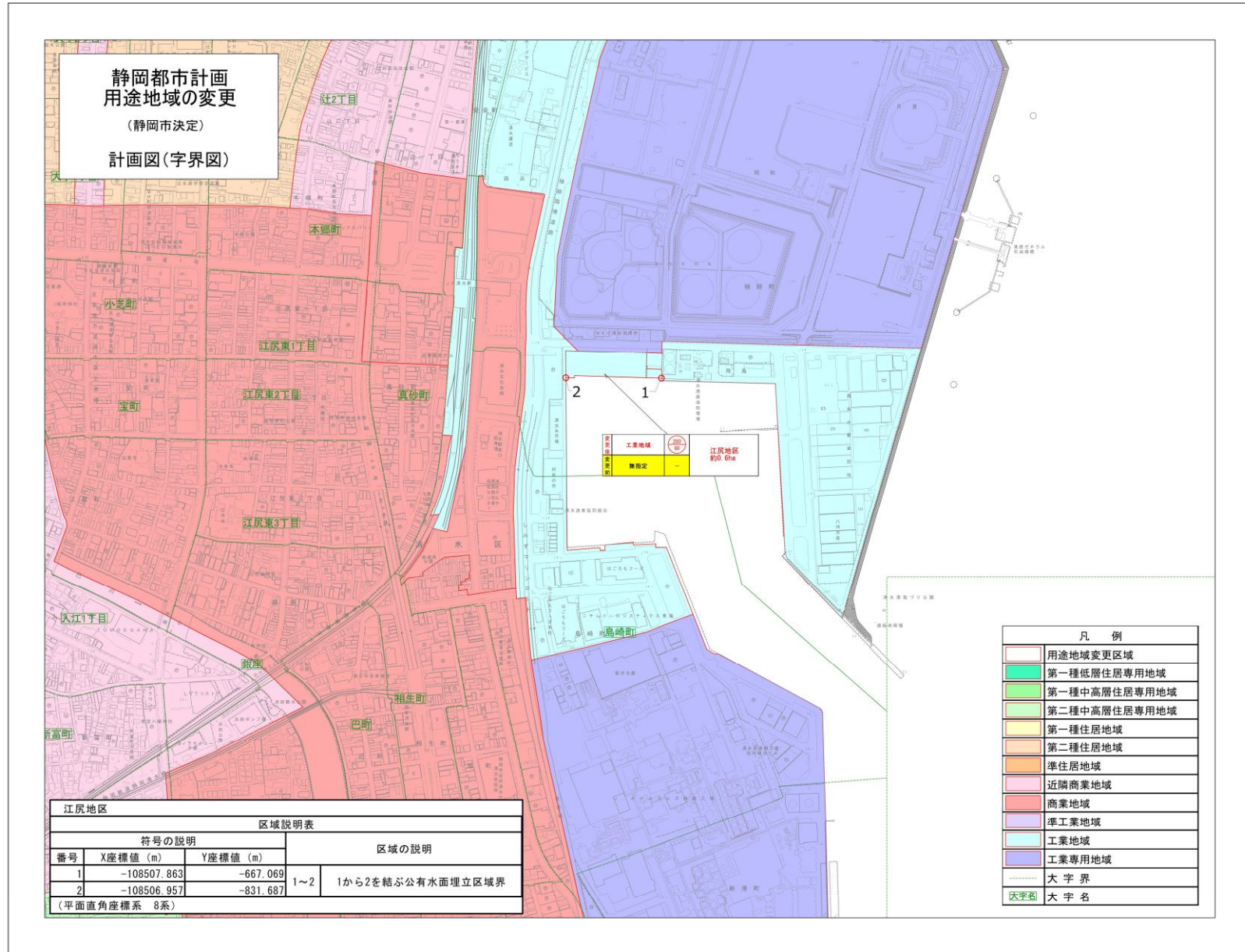
(日の出地区) 区域数明表

符号の 説明	区域の 説明
① 基本 西経東緯角 豊原民島北緯 38度59分59秒523 東経 138度20分09秒584 高さ 64.11m 229.58 27" の位置	①~② ①から②を結ぶ 公有水面埋立区域界
② ①から25.52m 89° 47' 12" の位置	②~③ ②から③を結ぶ 公有水面埋立区域界
③ ②から184.55m 179° 47' 10" の位置	③~④ ③から④を結ぶ 公有水面埋立区域界
④ ③から26.04m 269° 47' 12" の位置	④~① ④から①を結ぶ 工業専用区域界



# 静岡市地形図 (袖師)(江尻)

1:2,500  
Ⅷ ND59-4・69-2



1:2,500

100 0 100 200 300 400m