




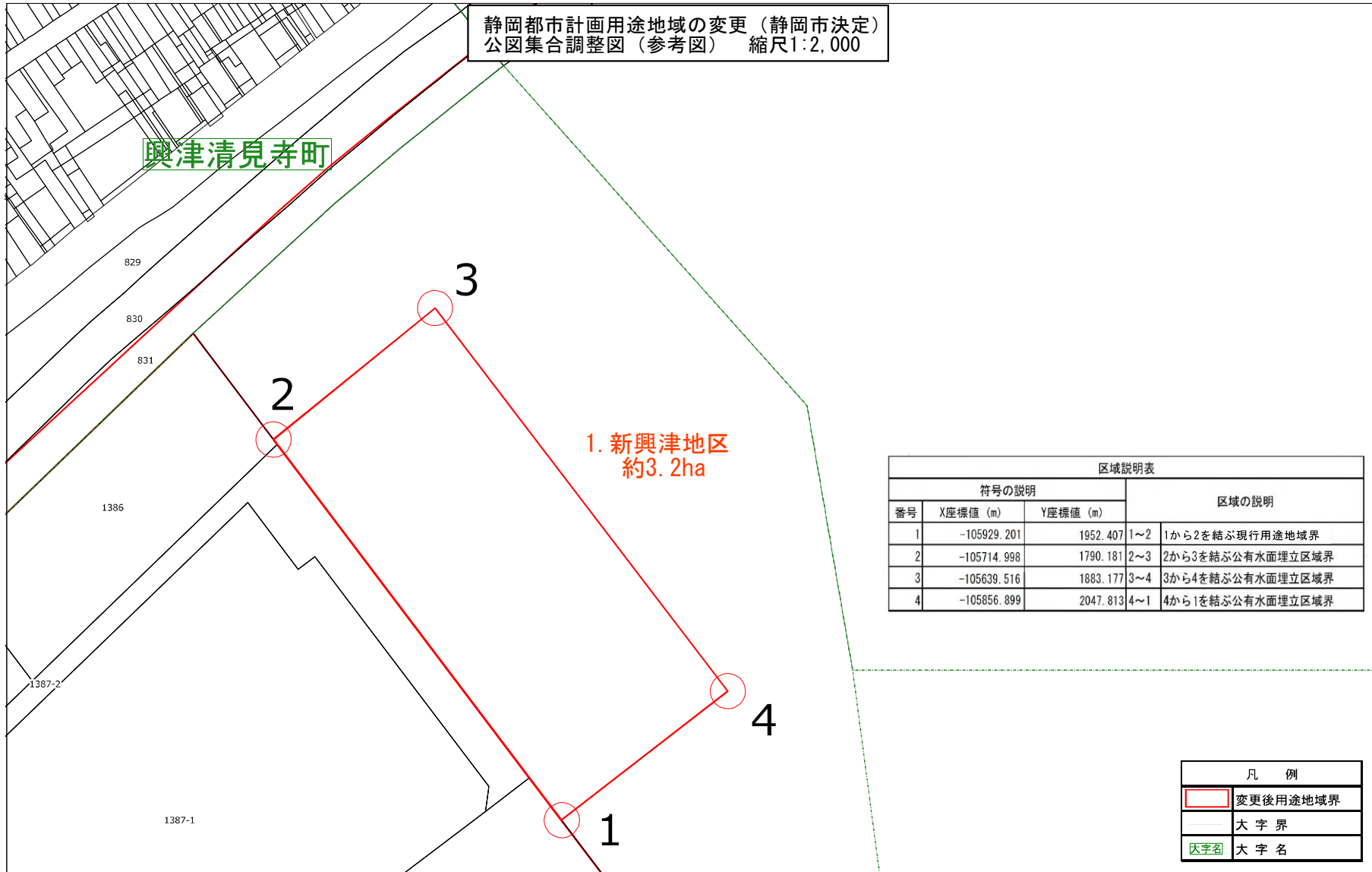
静岡都市計画用途地域の変更（静岡市決定）
 公園集合調整図（参考図） 縮尺1:2,000

興津清見寺町

1. 新興津地区
 約3.2ha

区域説明表				
符号の説明			区域の説明	
番号	X座標値 (m)	Y座標値 (m)		
1	-105929.201	1952.407	1~2	1から2を結ぶ現行用途地域界
2	-105714.998	1790.181	2~3	2から3を結ぶ公有水面埋立区域界
3	-105639.516	1883.177	3~4	3から4を結ぶ公有水面埋立区域界
4	-105856.899	2047.813	4~1	4から1を結ぶ公有水面埋立区域界

凡 例	
	変更後用途地域界
	大字界
	大字名



静岡都市計画用途地域の変更（静岡市決定）
公図集合調整図（参考図） 縮尺1：2,000



築地町

日の出町

幸町

清開1丁目




2. 日の出地区
約0.5ha

凡 例	
	用途地域変更区域
	大字界
	大字名
	筆界
1-12	地番

(日の出地区)

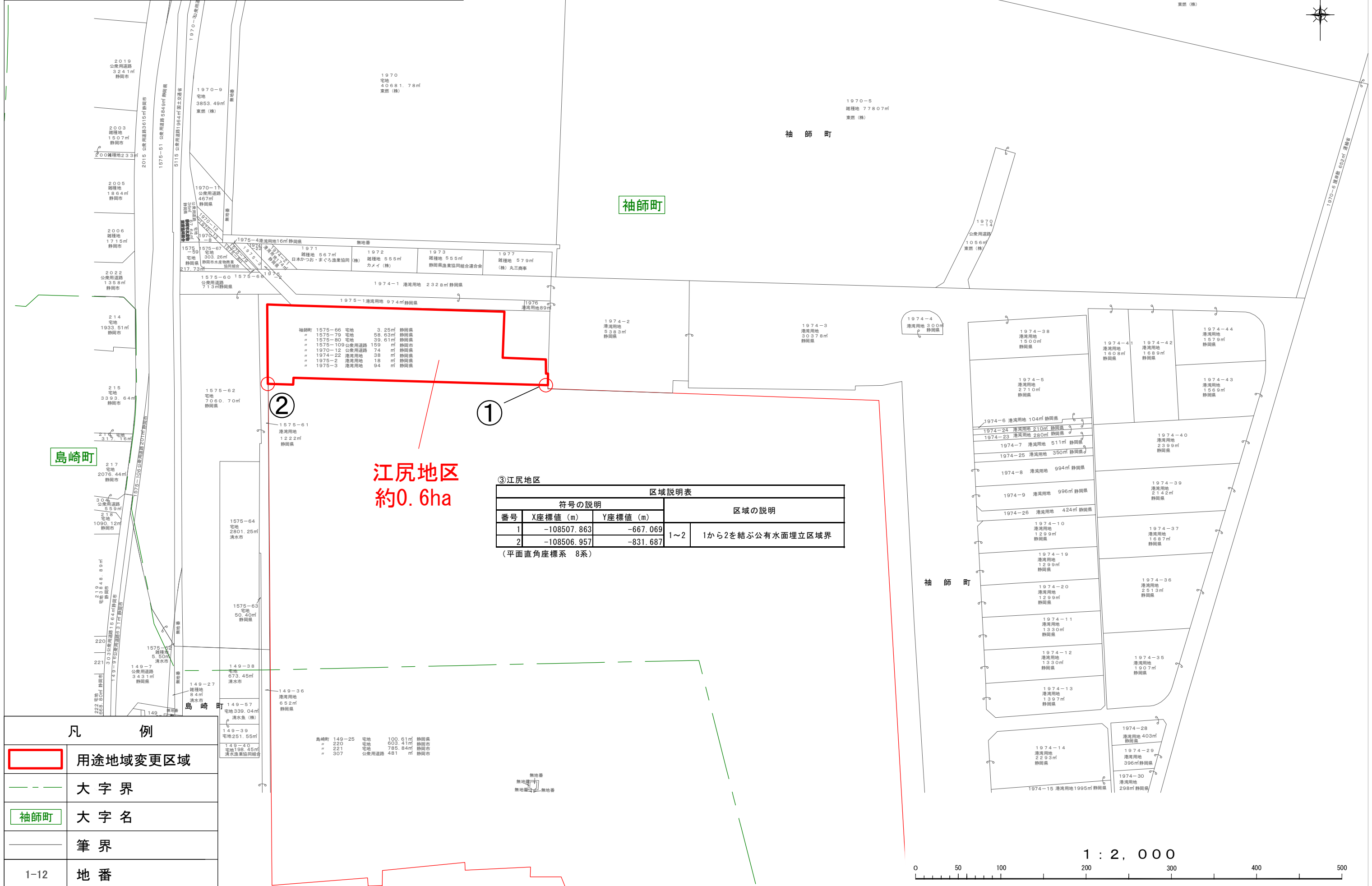
区域説明表		
符号	符号の説明	区域の説明
①	基点 四等三角点 三保貝島 北緯 35度00分29秒.5523 東経138度30分09秒.6954 から 644.71m 229° 58' 27" の位置	①~② ①から②を結ぶ 公有水面埋立区域界
②	①から25.52m 89° 47' 12" の位置	②~③ ②から③を結ぶ 公有水面埋立区域界
③	②から184.55m 179° 47' 10" の位置	③~④ ③から④を結ぶ 公有水面埋立区域界
④	③から26.04m 269° 47' 12" の位置	④~① ④から①を結ぶ 現行用途地域界

1 : 2, 000



静岡都市計画用途地域の変更（静岡市決定） 公図集合調整図（参考図） 縮尺1：2,000

1950-5
雑種地 10300㎡
東照（株）



袖師町

袖師町

島崎町

江尻地区
約0.6ha

③江尻地区


区域説明表			
符号の説明			区域の説明
番号	X座標値 (m)	Y座標値 (m)	
1	-108507.863	-667.069	1から2を結ぶ公有水面埋立区域界 (平面直角座標系 8系)
2	-108506.957	-831.687	

凡 例

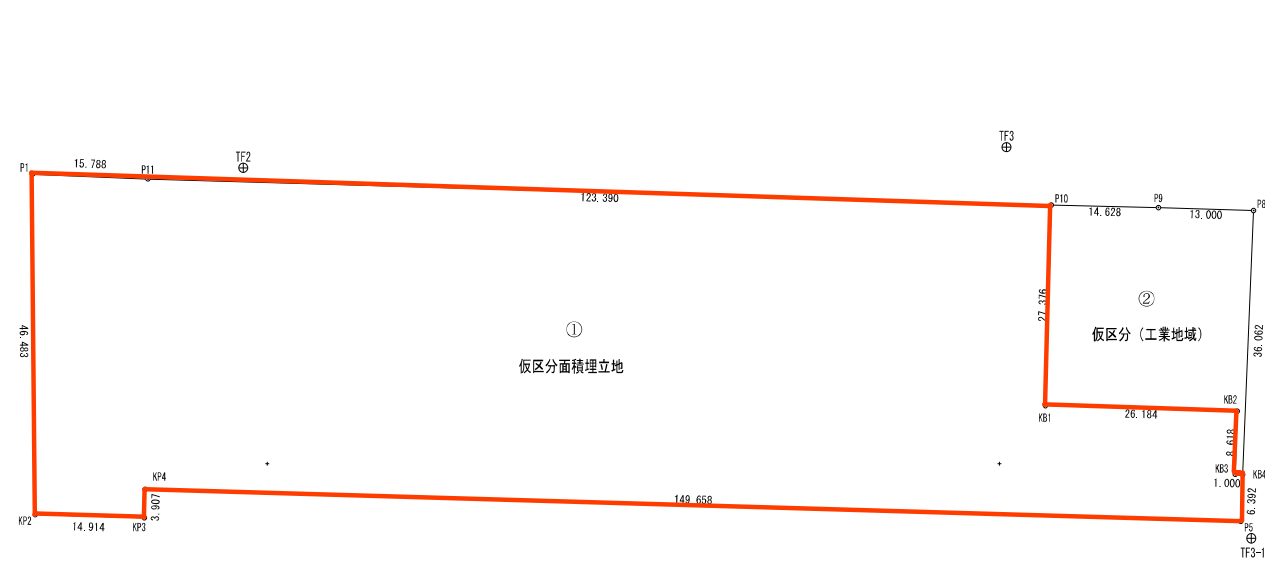
	用途地域変更区域
	大字界
	袖師町 大字名
	筆界
1-12	地番

袖師町

1 : 2,000



静岡都市計画 用途地域の変更 静岡市決定 実測平面図（江尻地区）



座標求積表

付連番号	地番	台帳地目	現況地目	所有者	
①	仮区分面積埋立地				
	測点	X _n	Y _n	(X _{n+1} -X _{n-1}) Y _n	距離
	P1	-108460.475	-832.048	38129.431648	46.483
	KP2	-108506.957	-831.687	39021.090666	14.914
	KP3	-108507.393	-816.779	-2834.223130	3.907
	KP4	-108503.487	-816.664	383.832080	149.658
	P5	-108507.863	-667.069	-1341.475759	6.392
	KB4	-108501.476	-666.805	-4278.220880	1.000
	KB3	-108501.447	-667.805	-5772.506420	8.618
	KB2	-108492.832	-667.555	-6257.660570	26.184
	KB1	-108492.073	-693.728	-19510.406272	27.376
	P10	-108464.708	-692.934	-21440.763828	123.390
	P11	-108461.131	-816.273	-3455.283609	15.788
		倍面積	12643.813926		
		面積	6321.9069630		

凡例	
	今回変更区域

付連番号	地番	台帳地目	現況地目	所有者	
②	仮区分（工業地域）				
	測点	X _n	Y _n	(X _{n+1} -X _{n-1}) Y _n	距離
	P8	-108465.444	-665.315	-24247.405175	13.000
	P9	-108465.031	-678.309	-499.235424	14.628
	P10	-108464.708	-692.934	18738.321228	27.376
	KB1	-108492.073	-693.728	19510.406272	26.184
	KB2	-108492.832	-667.555	6257.660570	8.618
	KB3	-108501.447	-667.805	5772.506420	1.000
	KB4	-108501.476	-666.805	-24006.980415	36.062
		倍面積	1525.273476		
		面積	762.6367380		

総計 7084.5437010

清水港江尻地区公有水面埋立	
図面名	実測平面図
縮尺 S=1:500	図面番号 葉中
静岡県清水港管理局	