

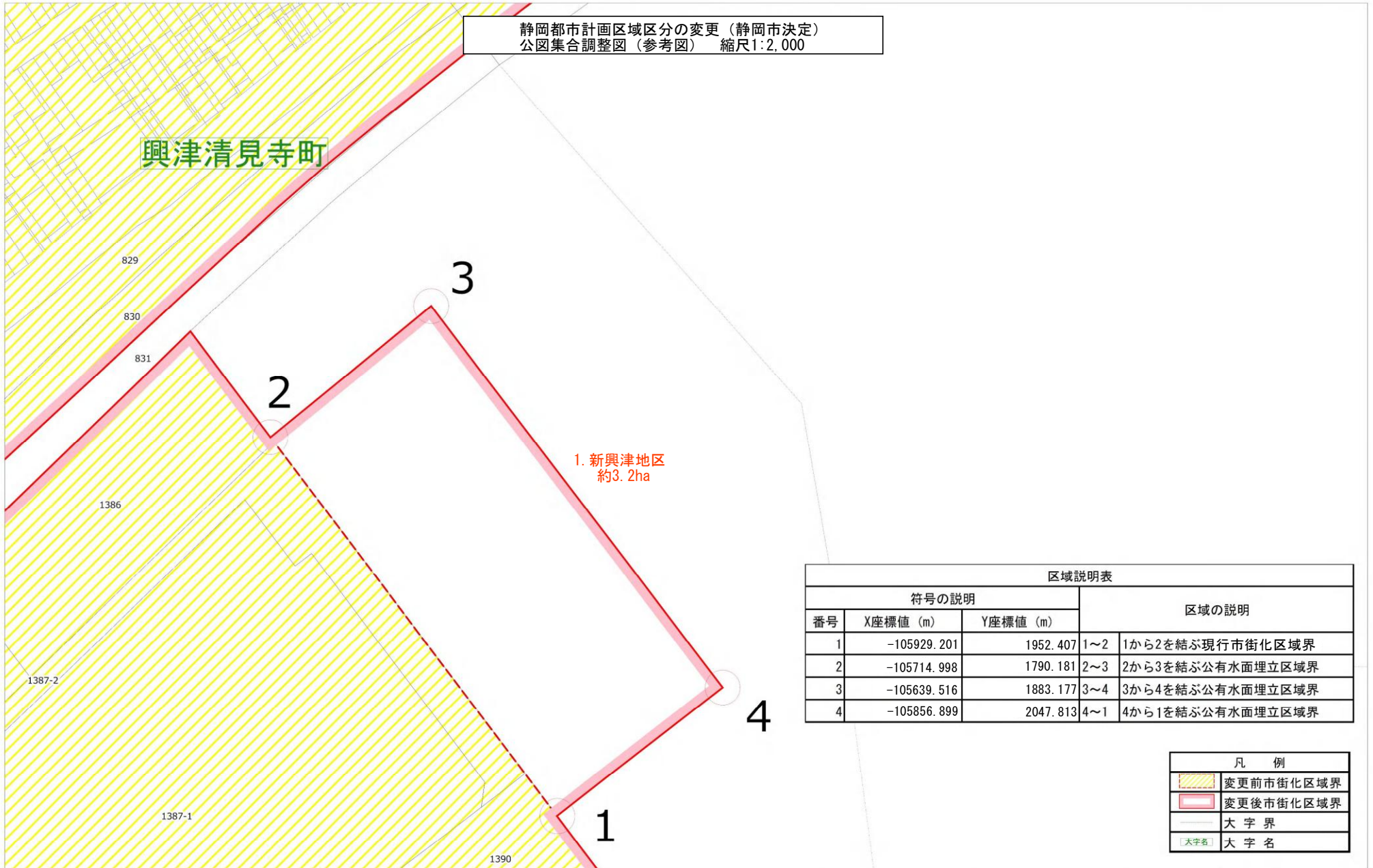
静岡都市計画区域区分の変更（静岡市決定）
 公図集合調整図（参考図） 縮尺1:2,000

興津清見寺町

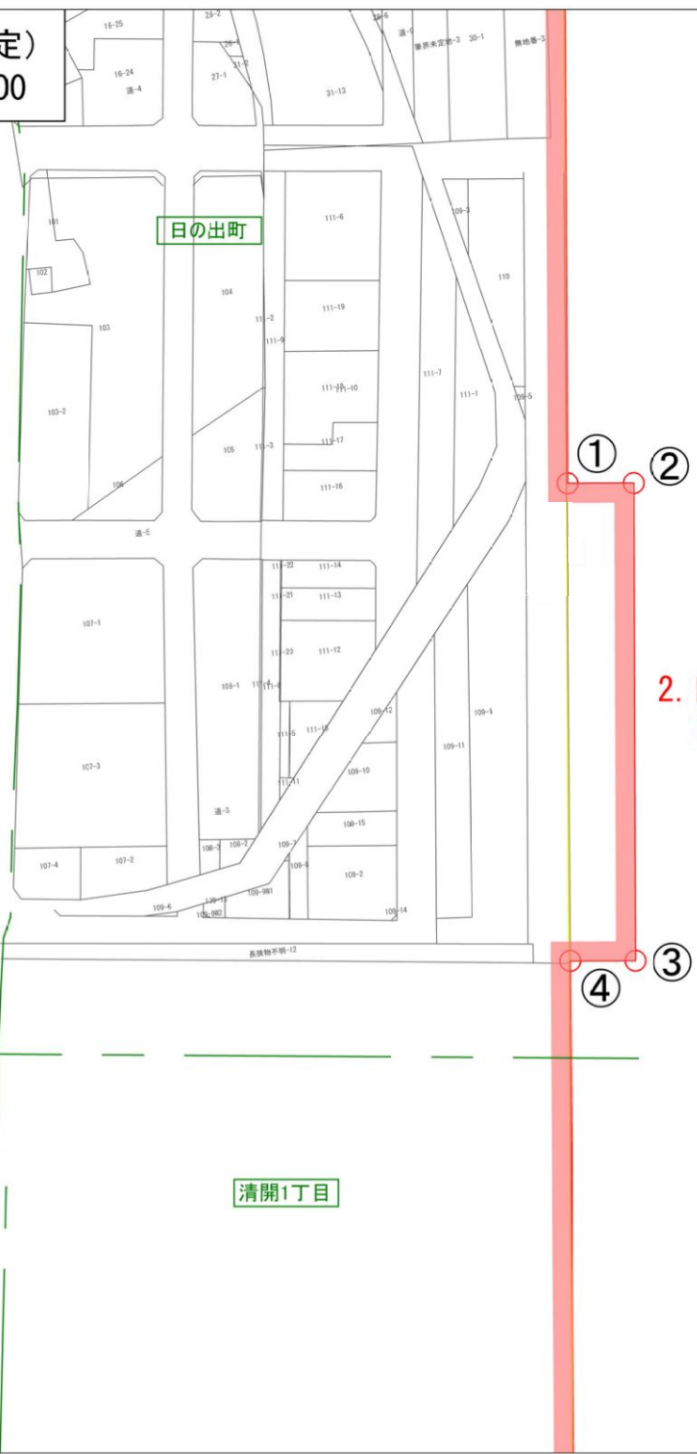
1. 新興津地区
 約3.2ha

区域説明表				
符号の説明			区域の説明	
番号	X座標値 (m)	Y座標値 (m)		
1	-105929.201	1952.407	1~2	1から2を結ぶ現行市街化区域界
2	-105714.998	1790.181	2~3	2から3を結ぶ公有水面埋立区域界
3	-105639.516	1883.177	3~4	3から4を結ぶ公有水面埋立区域界
4	-105856.899	2047.813	4~1	4から1を結ぶ公有水面埋立区域界

凡 例	
	変更前市街化区域界
	変更後市街化区域界
	大字界
	大字名



静岡都市計画区域区分の変更（静岡市決定）
公図集合調整図（参考図） 縮尺1：2,000



築地町

日の出町

幸町

清開1丁目


2. 日の出地区
約0.5ha

凡 例	
	変更前市街化区域界
	変更後市街化区域界
	大字界
	日の出町 大字名
	筆界
1-12	地番

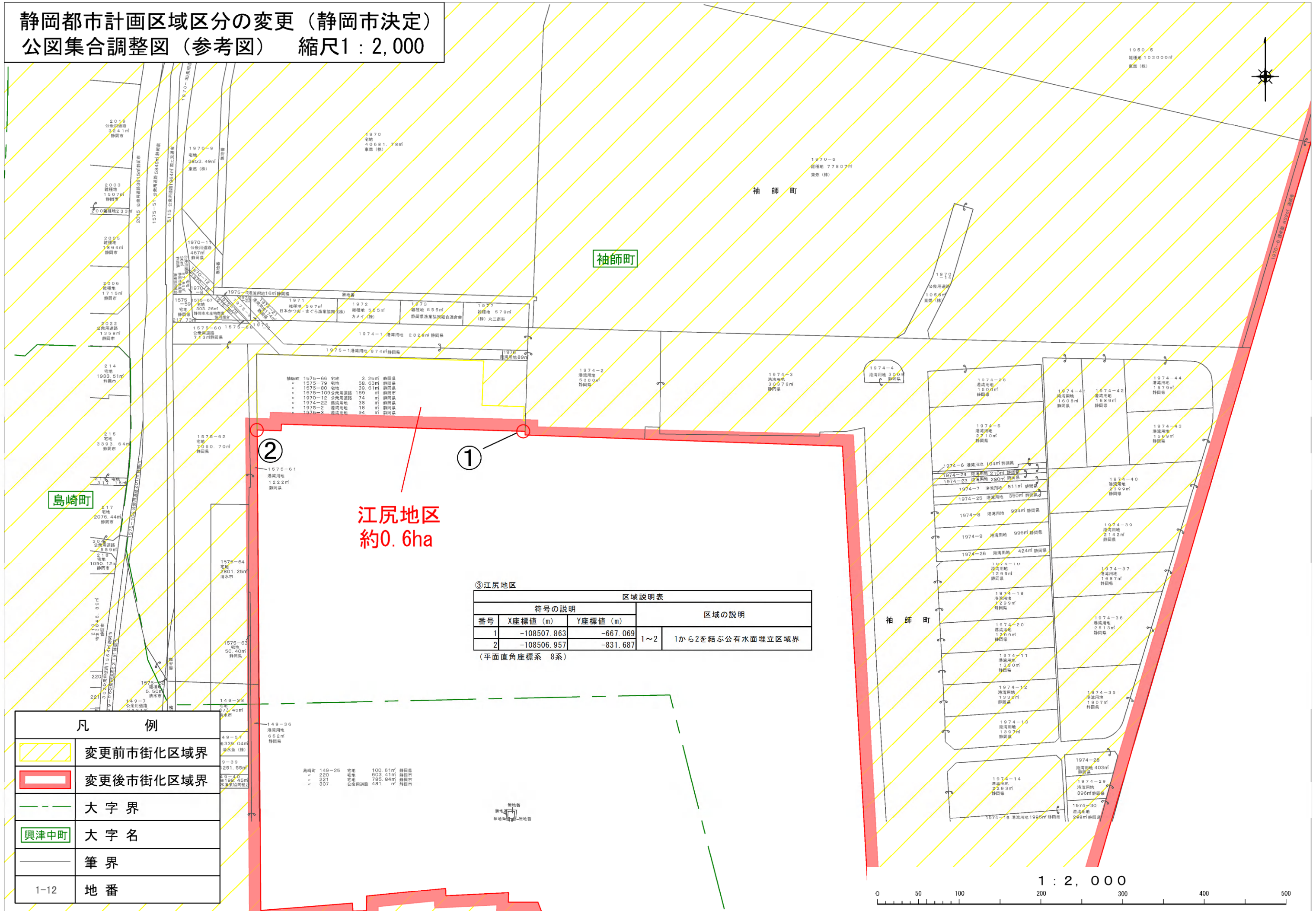
(日の出地区)

区域説明表		
符号の説明	区域の説明	
① 基点 四等三角点 三保貝島 北緯 35度00分29秒5523 東経 138度30分09秒9554 から 644.71m 229° 58' 27" の位置	①～②	①から②を結ぶ 公有水面埋立区域界
② ①から25.52m 89° 47' 12" の位置	②～③	②から③を結ぶ 公有水面埋立区域界
③ ②から184.55m 179° 47' 10" の位置	③～④	③から④を結ぶ 公有水面埋立区域界
④ ③から26.04m 269° 47' 12" の位置	④～①	④から①を結ぶ 現行市街化区域界

1 : 2,000



静岡都市計画区域区分の変更（静岡市決定）
 公図集合調整図（参考図） 縮尺1：2,000



②

①

江尻地区
約0.6ha

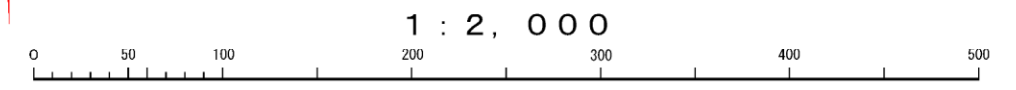
③江尻地区

区域説明表			
符号の説明			区域の説明
番号	X座標値 (m)	Y座標値 (m)	
1	-108507.863	-667.069	1から2を結ぶ公有水面埋立区域界
2	-108506.957	-831.687	

(平面直角座標系 8系)

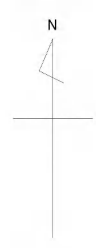
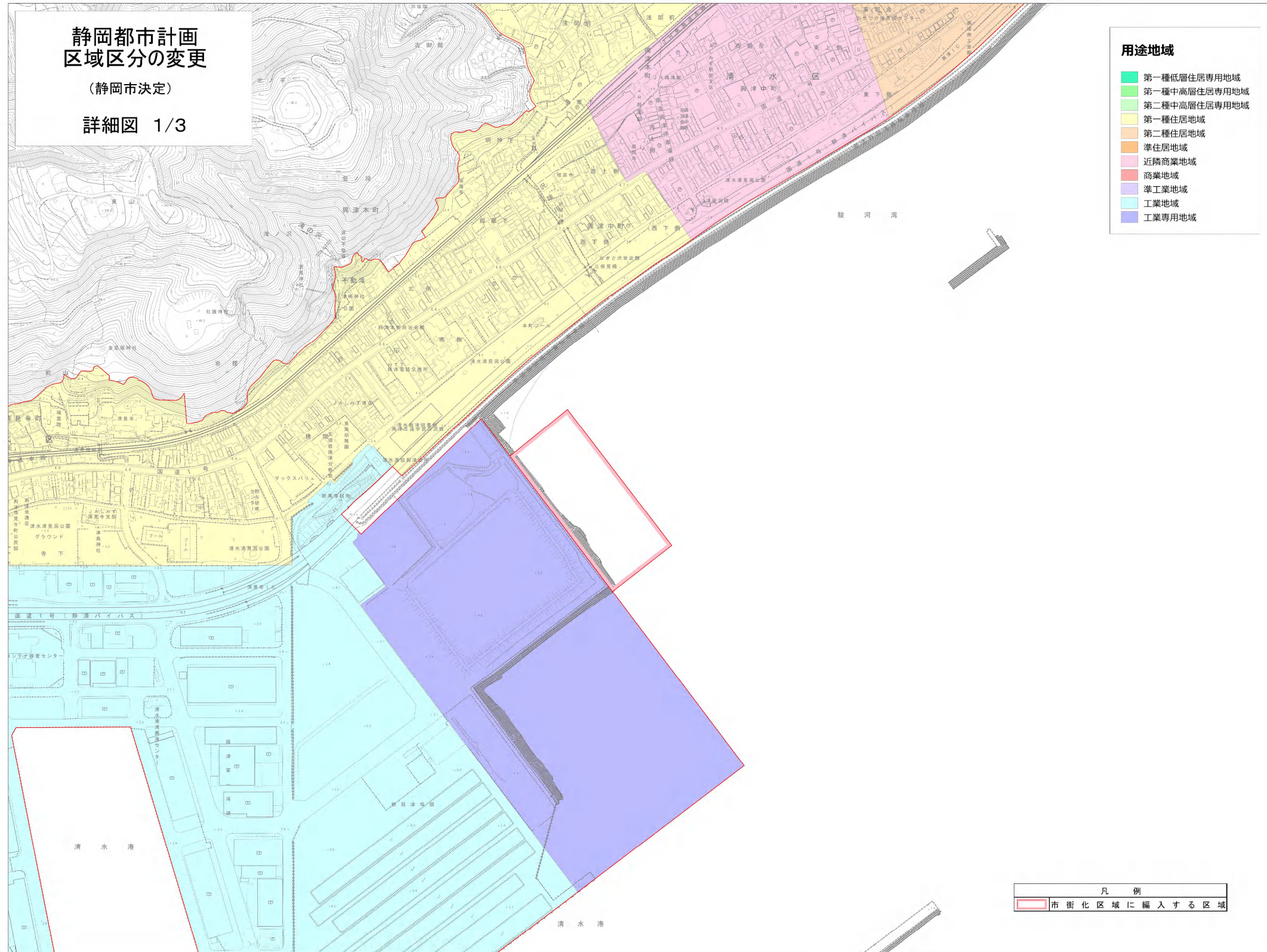
凡 例

	変更前市街化区域界
	変更後市街化区域界
	大字界
	興津中町 大字名
	筆界
1-12	地番



静岡市地形図 (興津清見寺)(興津海岸)

1:2,500
Ⅷ NE50-1・50-2



静岡市地形図 (袖師)(江尻)

1:2,500
VIII ND59-4・69-2

