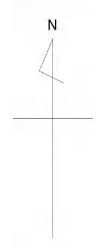
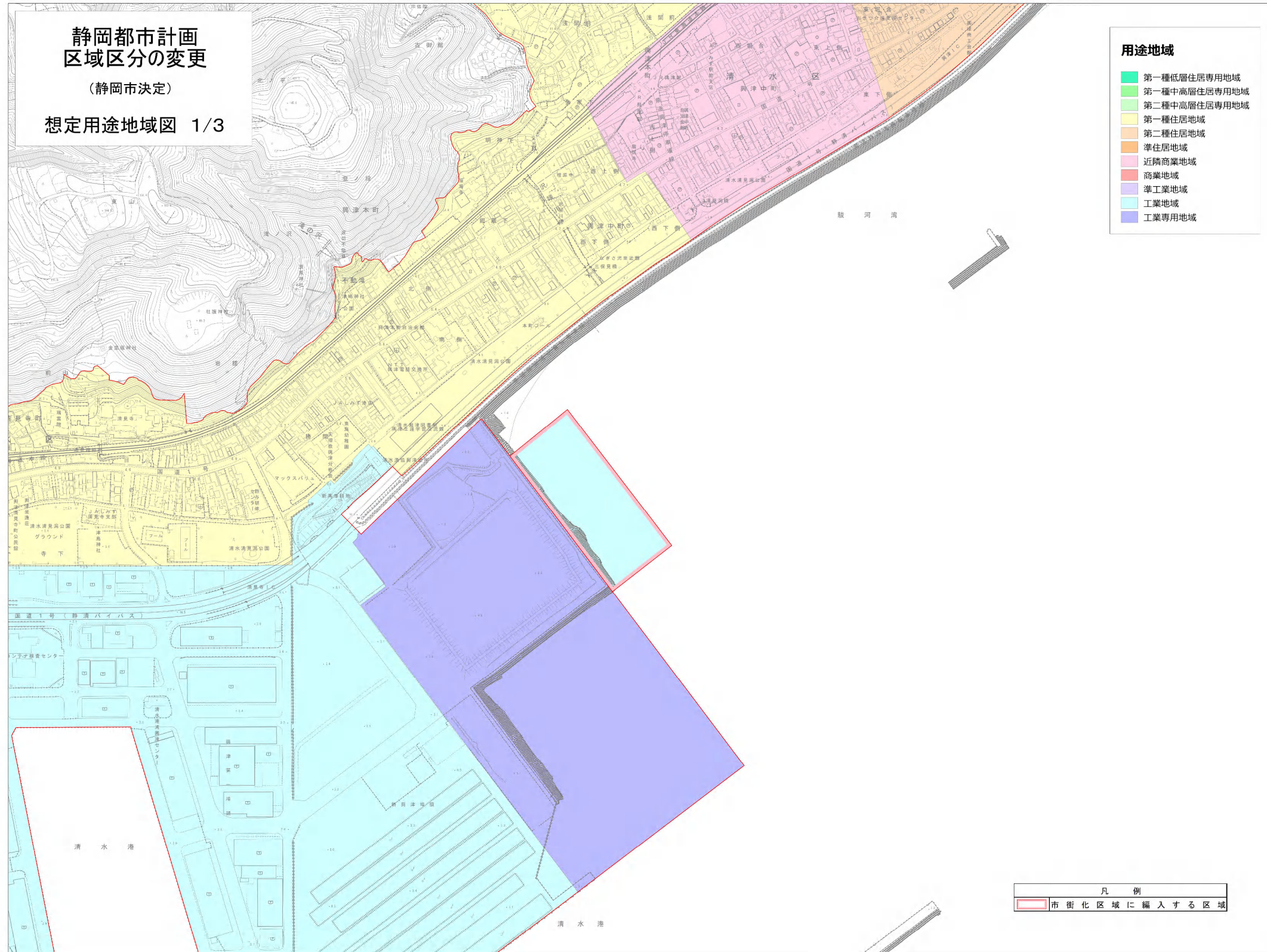


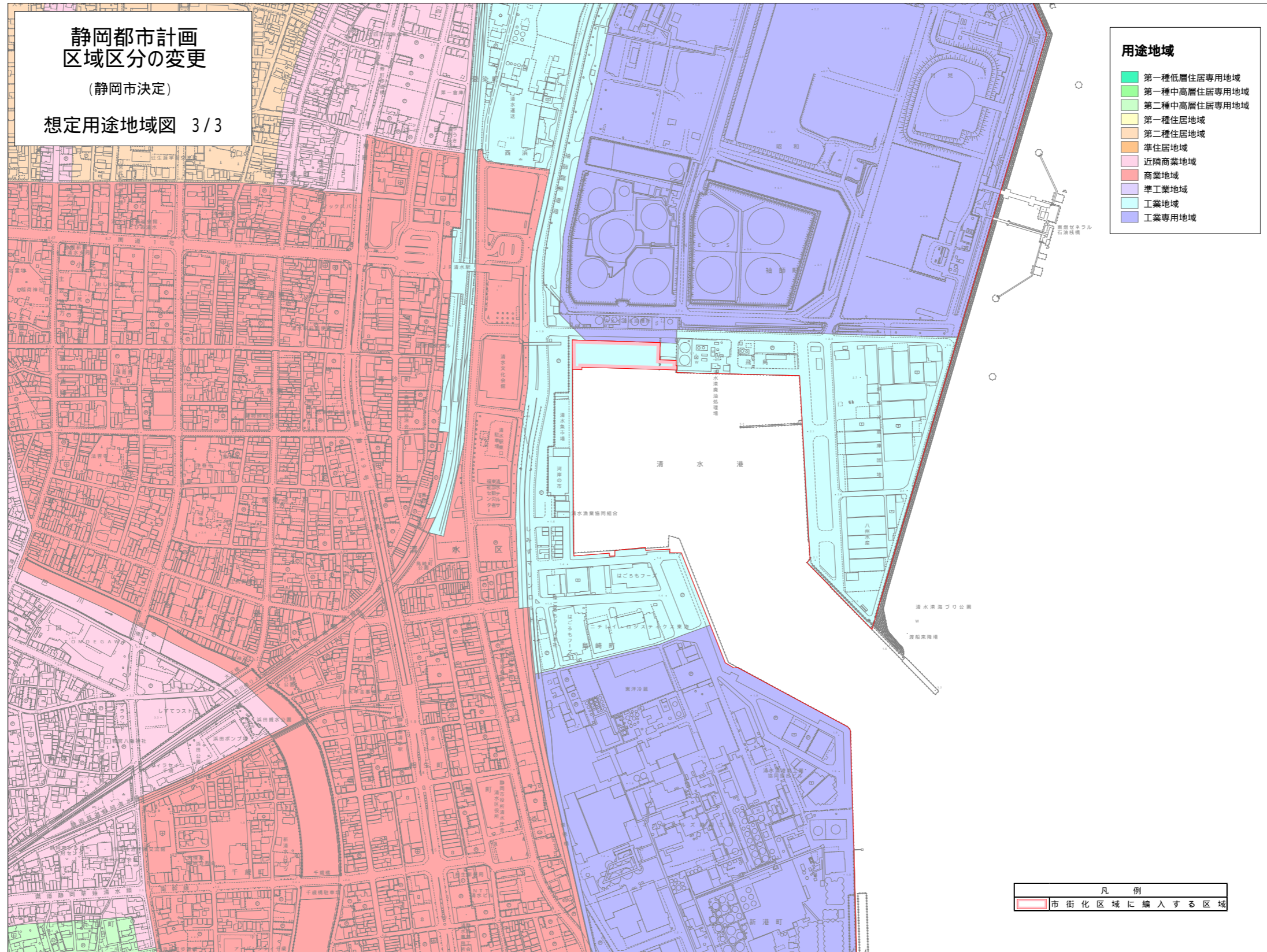
静岡市地形図 (興津清見寺)(興津海岸)

1:2,500
Ⅷ NE50-1・50-2



静岡市地形図 (袖師)(江尻)

1:2,500
ND59-4.69-2

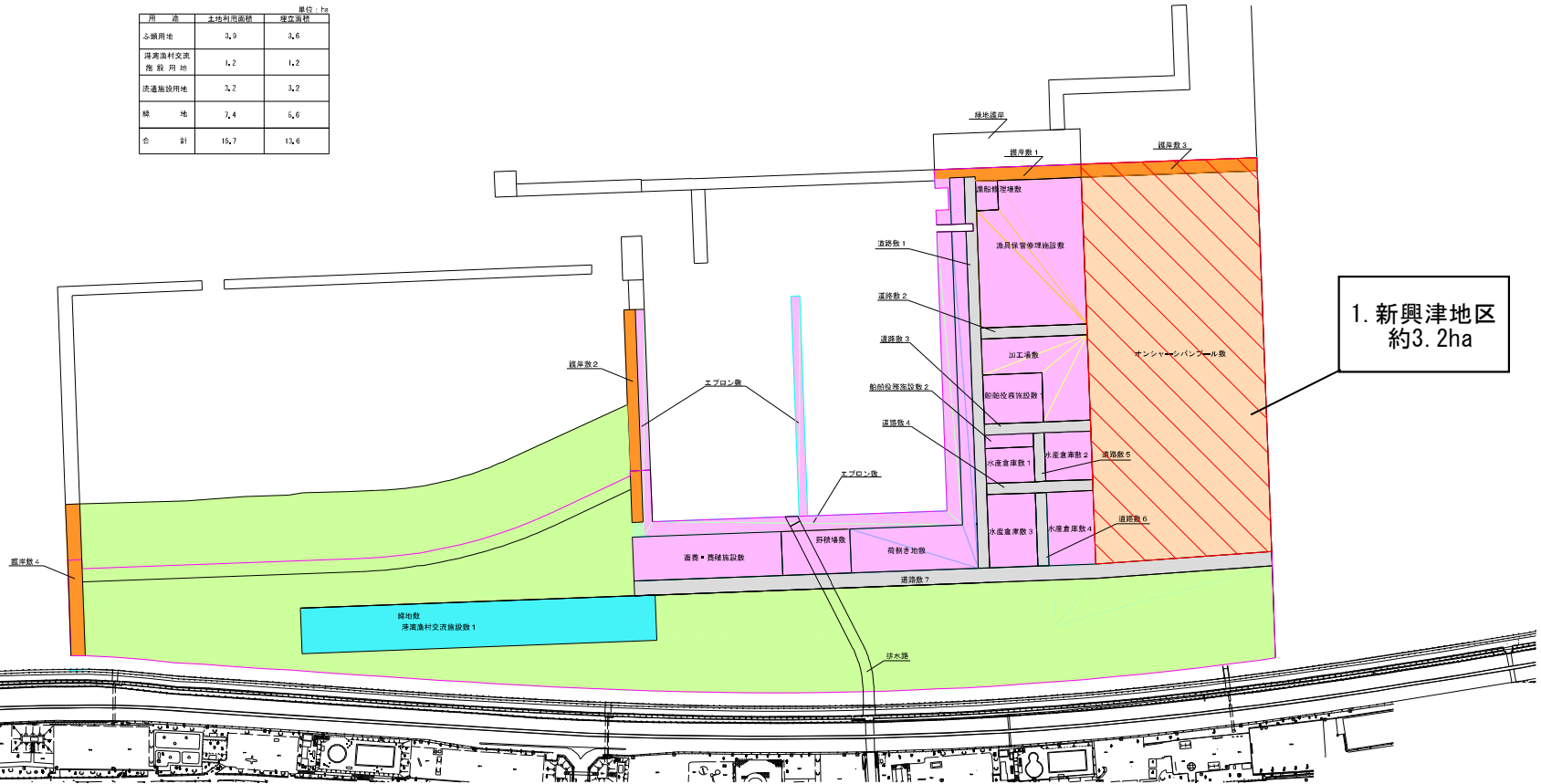


1:2,500

100 0 100 200 300 400m

埋立地の用途及び利用計画の概要を表示した図面 S=1:1,500

| 用途 | 土地利用面積 | 埋立面積 |
|------------|--------|------|
| 公園用地 | 3.9 | 3.6 |
| 港湾漁村交差施設用地 | 1.2 | 1.2 |
| 流通施設用地 | 5.2 | 3.2 |
| 緑地 | 7.4 | 6.6 |
| 合計 | 15.7 | 13.6 |



1. 新興津地区
約3.2ha

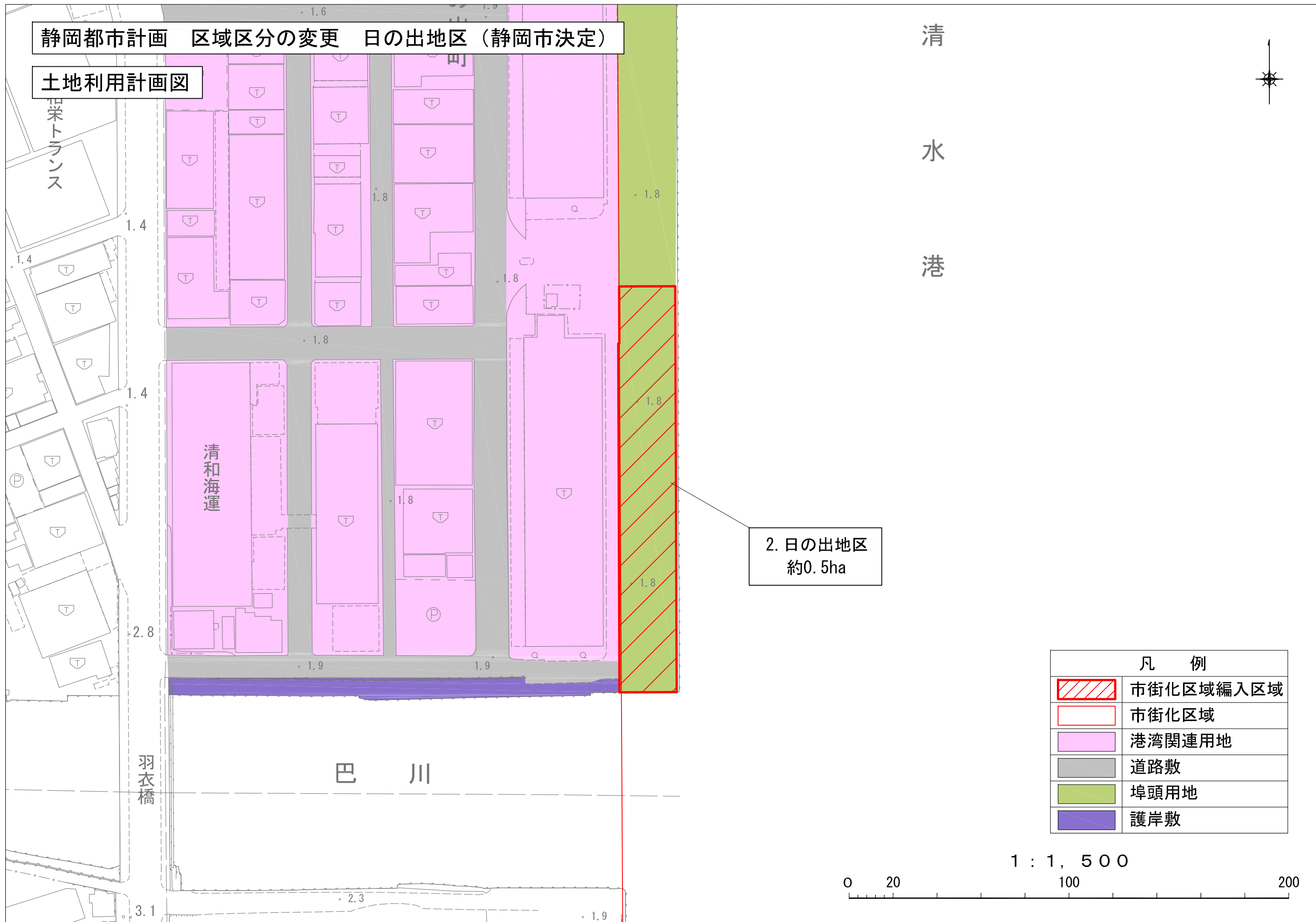
| 凡例 | |
|------------|--|
| 市街化区域編入区域 | |
| 流通施設用地 | |
| 臨港道路 | |
| 埠頭用地 | |
| 緑地 | |
| 港湾漁村交差施設用地 | |
| 護岸敷 | |

| | |
|-------------------------------------|----------------------------|
| 清水港新興津地区公有水面埋立免許願書 公有水面埋立変更許可申請図 | |
| 図面名 | 埋立地の用途及び利用計画の 概要を表示した図面 |
| 縮尺 | 1:1,500 |
| 図面番号 | 5 葉中 5 |
| 静岡県清水港管理局 | |

※埋立区域を太い実線で示し、緑地敷内の細い実線は人工水路と水系緑地の境界を示す。

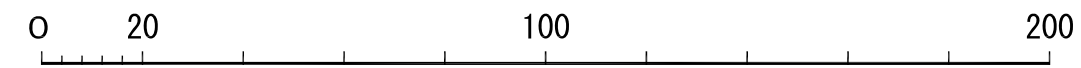
静岡都市計画 区域区分の変更 日の出地区（静岡市決定）

土地利用計画図



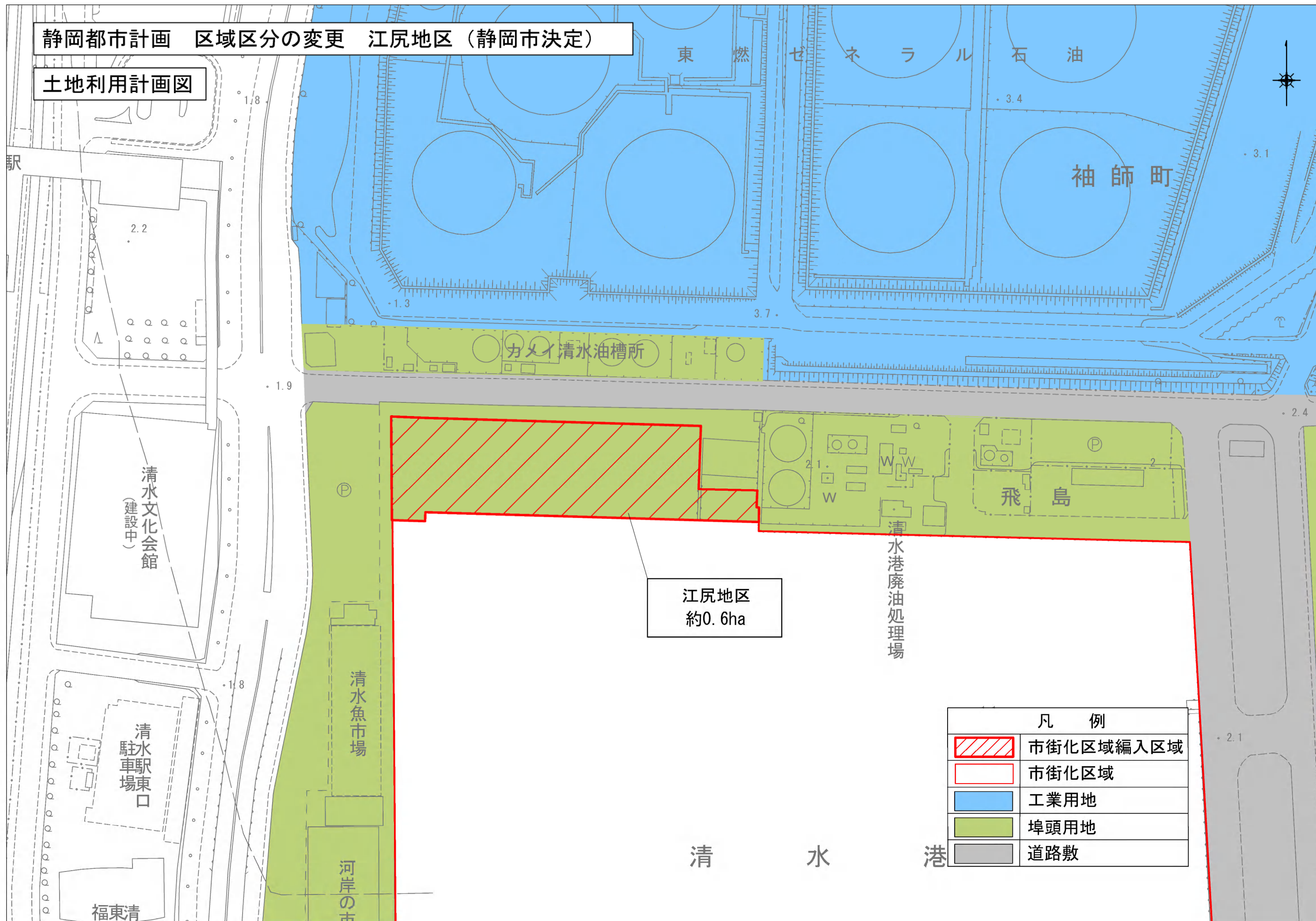
| 凡 例 | |
|-----|-----------|
| | 市街化区域編入区域 |
| | 市街化区域 |
| | 港湾関連用地 |
| | 道路敷 |
| | 埠頭用地 |
| | 護岸敷 |

1 : 1, 5 0 0

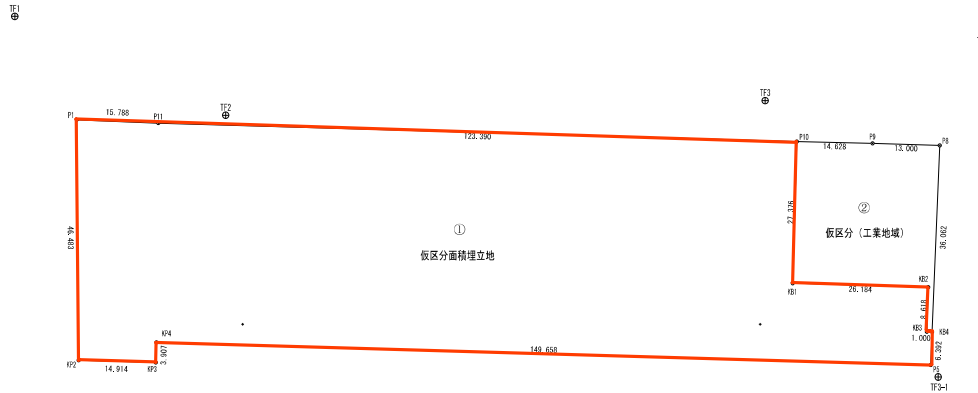


静岡都市計画 区域区分の変更 江尻地区（静岡市決定）

土地利用計画図



静岡都市計画 区域区分の変更 静岡市決定 実測平面図（江尻地区）



座標求積表

| 付番号 | 地番 | 台帳地目 | 現況地目 | 所有者 | |
|-----|----------|----------------|----------------|---------------------------------------|-------------------|
| ① | 仮区分面積埋立地 | | | | |
| | 測点 | X _n | Y _n | (X _{n+1} -X _{n-1}) | Y _n 距離 |
| | P1 | -108460.475 | -832.048 | 38129.431648 | 46.483 |
| | KB2 | -108506.957 | -831.687 | 39021.909606 | 14.914 |
| | KB3 | -108507.393 | -816.779 | -2834.223130 | 3.907 |
| | KB4 | -108503.487 | -816.664 | 383.832080 | 149.658 |
| | P5 | -108507.863 | -667.069 | -1341.475759 | 6.392 |
| | KB4 | -108501.476 | -666.805 | -4278.220880 | 1.000 |
| | KB3 | -108501.447 | -667.805 | -5772.506420 | 8.618 |
| | KB2 | -108492.832 | -667.555 | -6257.666570 | 26.184 |
| | KB1 | -108492.073 | -693.728 | -19510.406272 | 27.376 |
| | P10 | -108464.708 | -692.934 | -21440.763828 | 123.390 |
| | P11 | -108461.131 | -816.273 | -3455.283609 | 15.788 |
| | | | | 倍面積 | 12643.813926 |
| | | | 面積 | 6321.9069630 | |

凡例
 市街化区域埋込区域

| 付番号 | 地番 | 台帳地目 | 現況地目 | 所有者 | |
|-----|-----------|----------------|----------------|---------------------------------------|-------------------|
| ② | 仮区分（工業地域） | | | | |
| | 測点 | X _n | Y _n | (X _{n+1} -X _{n-1}) | Y _n 距離 |
| | P8 | -108465.444 | -665.315 | -24247.405175 | 13.000 |
| | P9 | -108465.031 | -678.309 | -499.235424 | 14.628 |
| | P10 | -108464.708 | -692.934 | 18738.321228 | 27.376 |
| | KB1 | -108492.073 | -693.728 | 19510.406272 | 26.184 |
| | KB2 | -108492.832 | -667.555 | 6257.666570 | 8.618 |
| | KB3 | -108501.447 | -667.805 | 5772.506420 | 1.000 |
| | KB4 | -108501.476 | -666.805 | -24006.980415 | 36.062 |
| | | | | 倍面積 | 1825.273476 |
| | | | | 面積 | 762.6367380 |
| 総計 | | | | 7084.5437010 | |

清水港江尻地区公有水面埋立
 図面名 実測平面図
 縮尺 S=1:500 図面番号 業中
 静岡県清水港管理局