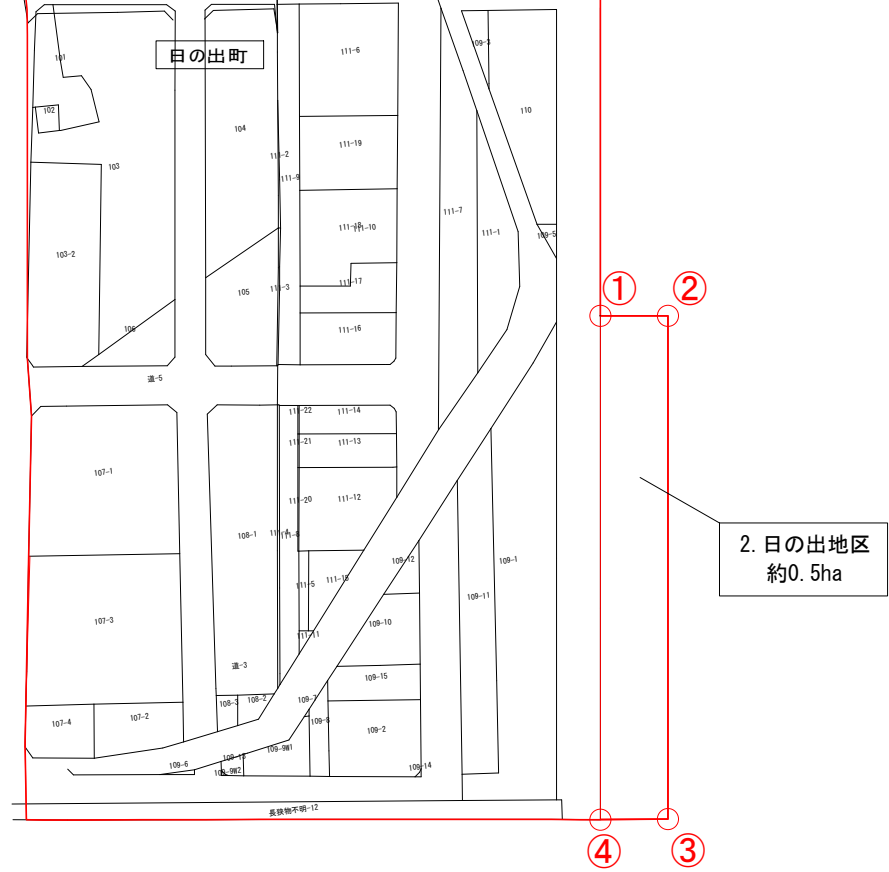


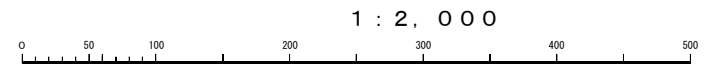
静岡都市計画 臨港地区の変更 静岡市決定 区域説明図（公図写）縮尺1：2,000



2. 日の出地区
約0.5ha

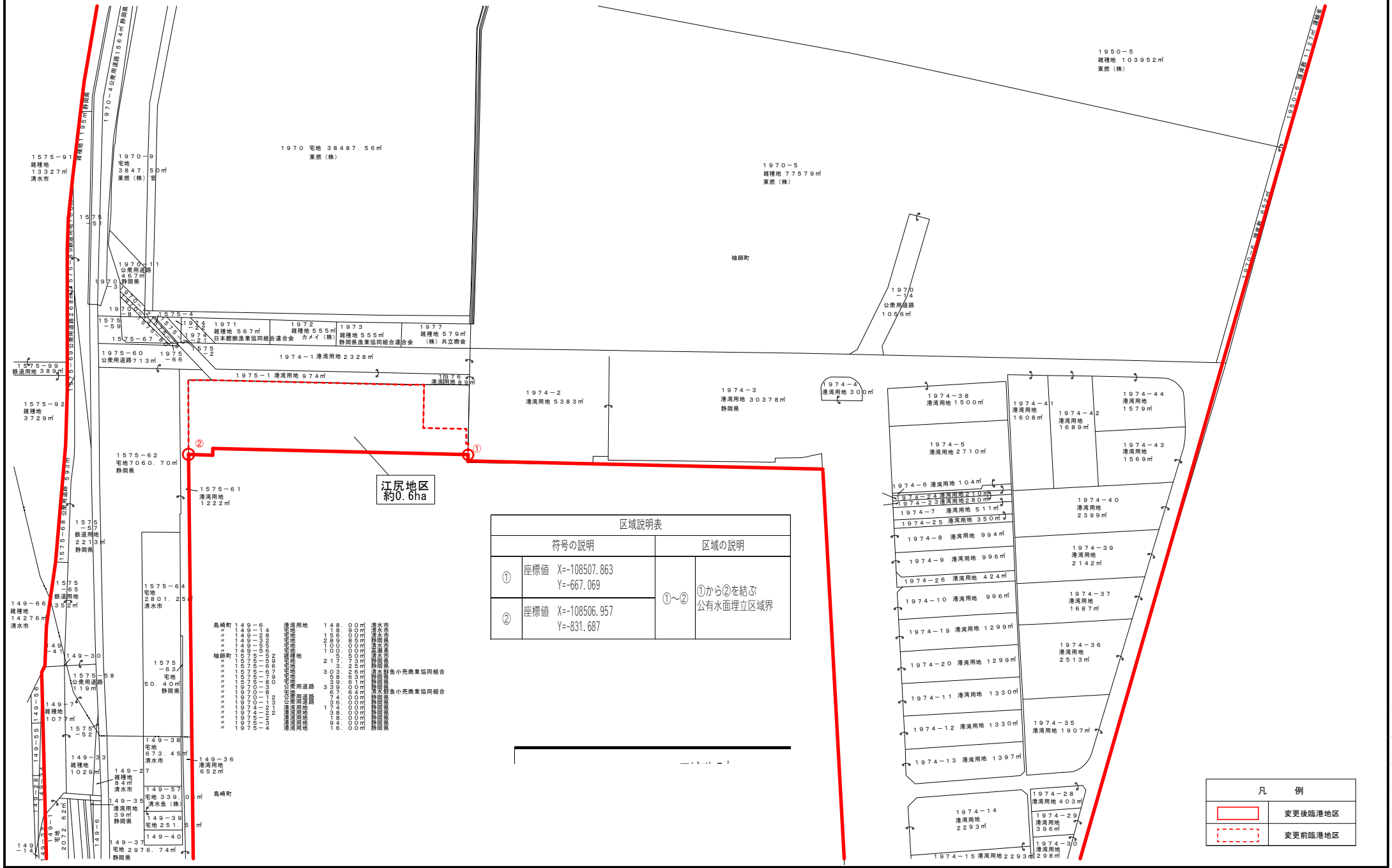
区域説明表	
符号の説明	区域の説明
① 基点 四等三角点 三保貝島 北緯 35度00分29秒523 東経 138度30分09秒6954 から 644.71m 229° 58' 27" の位置	①～② ①から②を結ぶ 公有水面埋立区域界
② ①から25.52m 89° 47' 12" の位置	②～③ ②から③を結ぶ 公有水面埋立区域界
③ ②から184.55m 179° 47' 10" の位置	③～④ ③から④を結ぶ 公有水面埋立区域界
④ ③から26.04m 269° 47' 12" の位置	④～① ④から①を結ぶ 現行臨港地区界

凡 例	
	变更后臨港地区
	变更前臨港地区



1 : 2,000

静岡都市計画 臨港地区の変更 静岡市決定 区域説明図（公図写） 縮尺1：2,000



江尻地区
約0.6ha

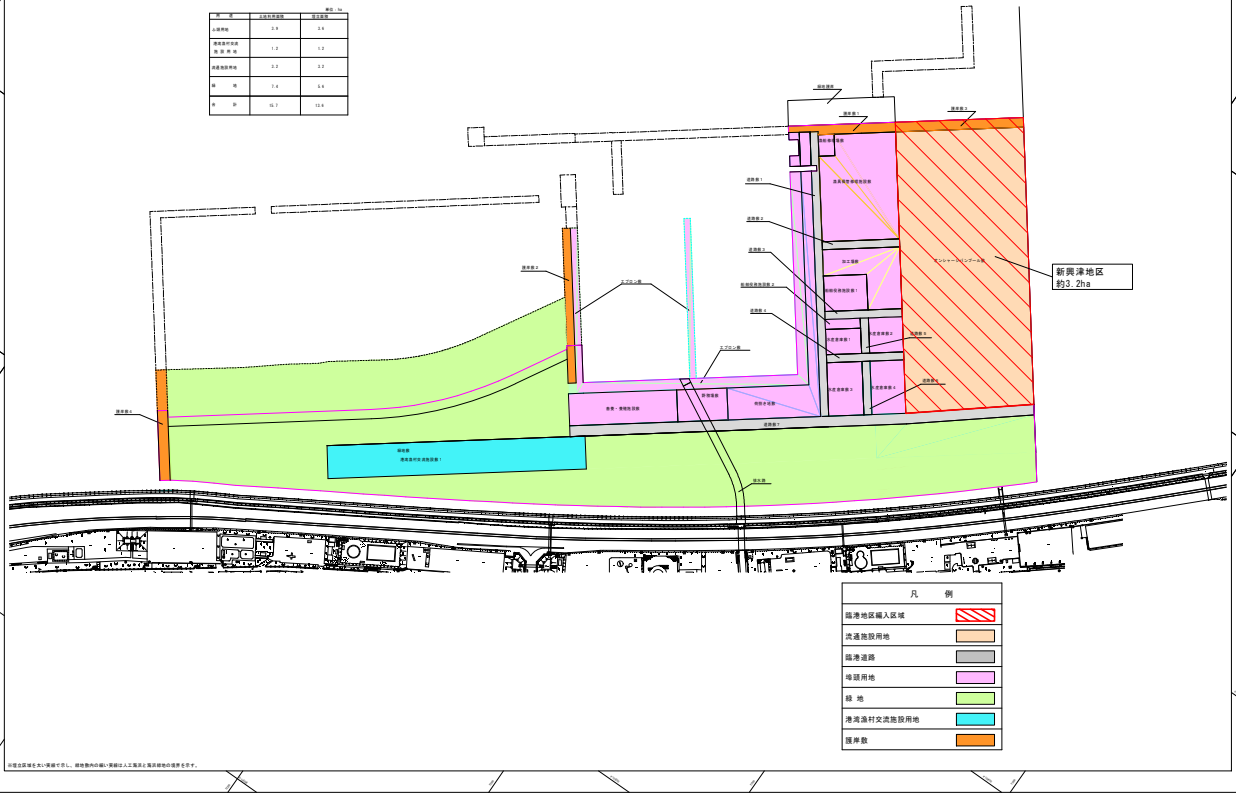
区域説明表	
符号の説明	区域の説明
① 座標値 X=-108507.863 Y=-667.069	①~② ①から②を結ぶ 公有水面埋立区域界
② 座標値 X=-108506.957 Y=-831.687	

凡 例	
	変更後臨港地区
	変更前臨港地区

静岡都市計画 臨港地区の変更 静岡市決定 土地利用計画図 縮尺 1:1,500

埋立地の用途及び利用計画の概要を表示した図面 S=1:1,500

種別	面積(㎡)	面積(ha)
埋立地	3,9	3.9
埋立地(埋立)	1.9	1.9
埋立地(埋立)	2.0	2.0
計	7.8	7.8
計	10.1	10.0



凡 例

臨港地区編入区域	(Red hatched pattern)
埋立地	(Pink)
埋立敷	(Orange)
緑地	(Green)
港湾漁村交流施設用地	(Cyan)
埋立敷	(Orange)

図面記載の区域は概略を示し、詳細は資料中の図面・説明書・人工物表示と照合してください。

静岡都市計画 臨港地区の変更 日の出地区（静岡市決定）







土地利用計画図



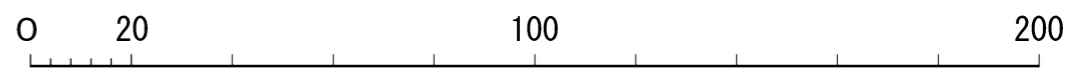
清
水
港



2. 日の出地区
約0.5ha

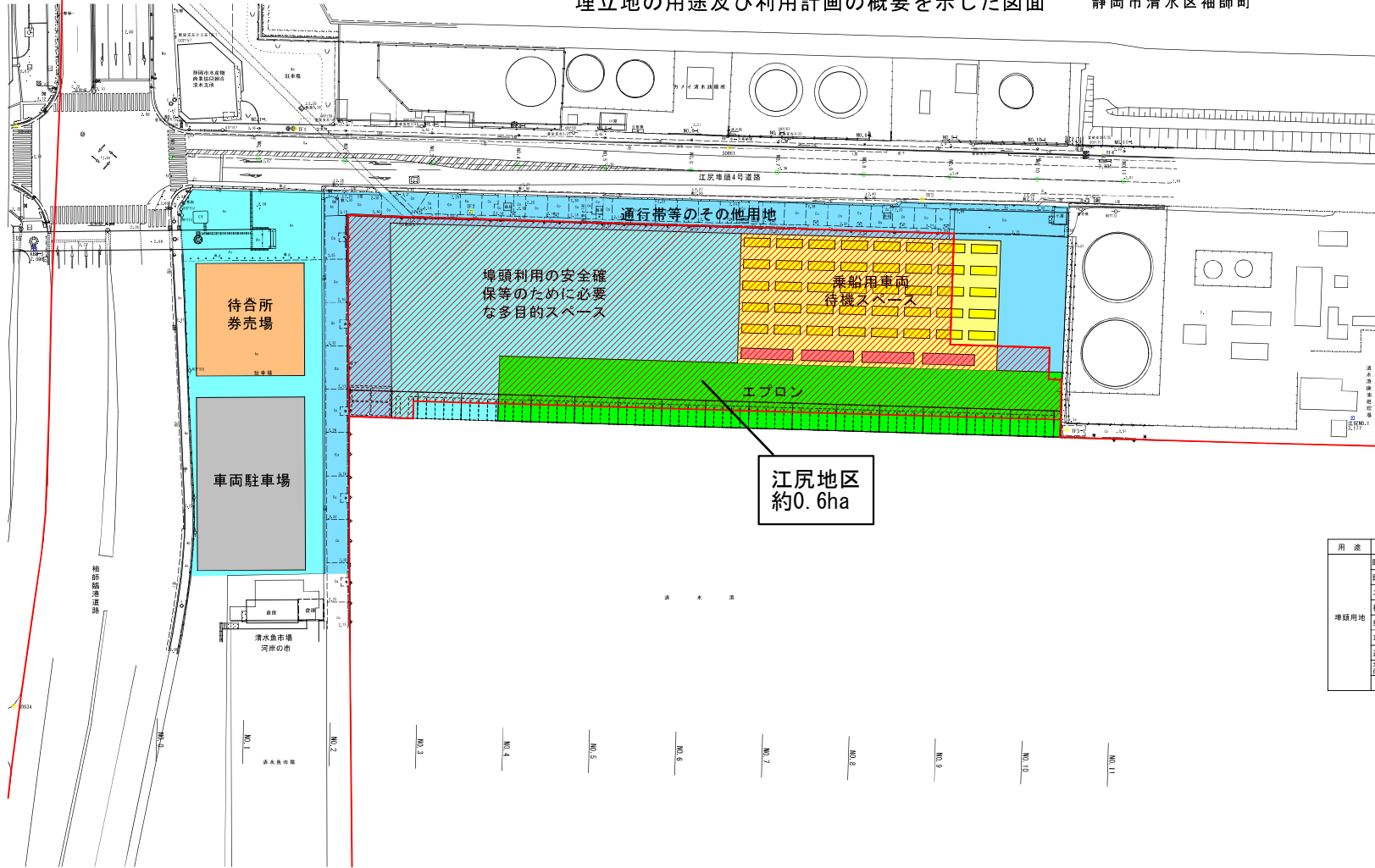
凡 例	
	臨港地区編入区域
	既決定臨港地区
	港湾関連用地
	道路敷
	埠頭用地
	護岸敷

1 : 1, 5 0 0



静岡都市計画 臨港地区の変更 静岡市決定 土地利用計画図 縮尺 1:500

埋立地の用途及び利用計画の概要を示した図面 静岡市清水区袖師町



用途	土地利用計画	凡例
埋立地	臨港地区輸入区域	
	既決定臨港地区	
	エプロン	
	待合所・券売場の上層施設	
	乗船用車両待機スペース	
	車両駐車場	
	通行帯等のその他用地 埠頭利用の安全確保のために必要な多目的スペース	
合計		

線名	X	Y
NO.0	+10446,450	-77,497
NO.1	+10447,170	-80,104
NO.2	+10447,881	-82,711
NO.3	+10448,175	-85,318
NO.4	+10448,203	-87,925
NO.5	+10448,311	-90,532
NO.6	+10448,358	-93,139
NO.7	+10448,386	-95,746
NO.8	+10448,318	-98,353
NO.9	+10448,142	-100,960
NO.10	+10448,199	-103,567
NO.11	+10448,493	-106,174

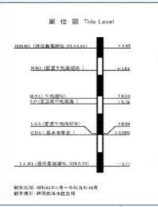
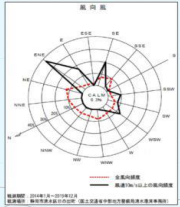
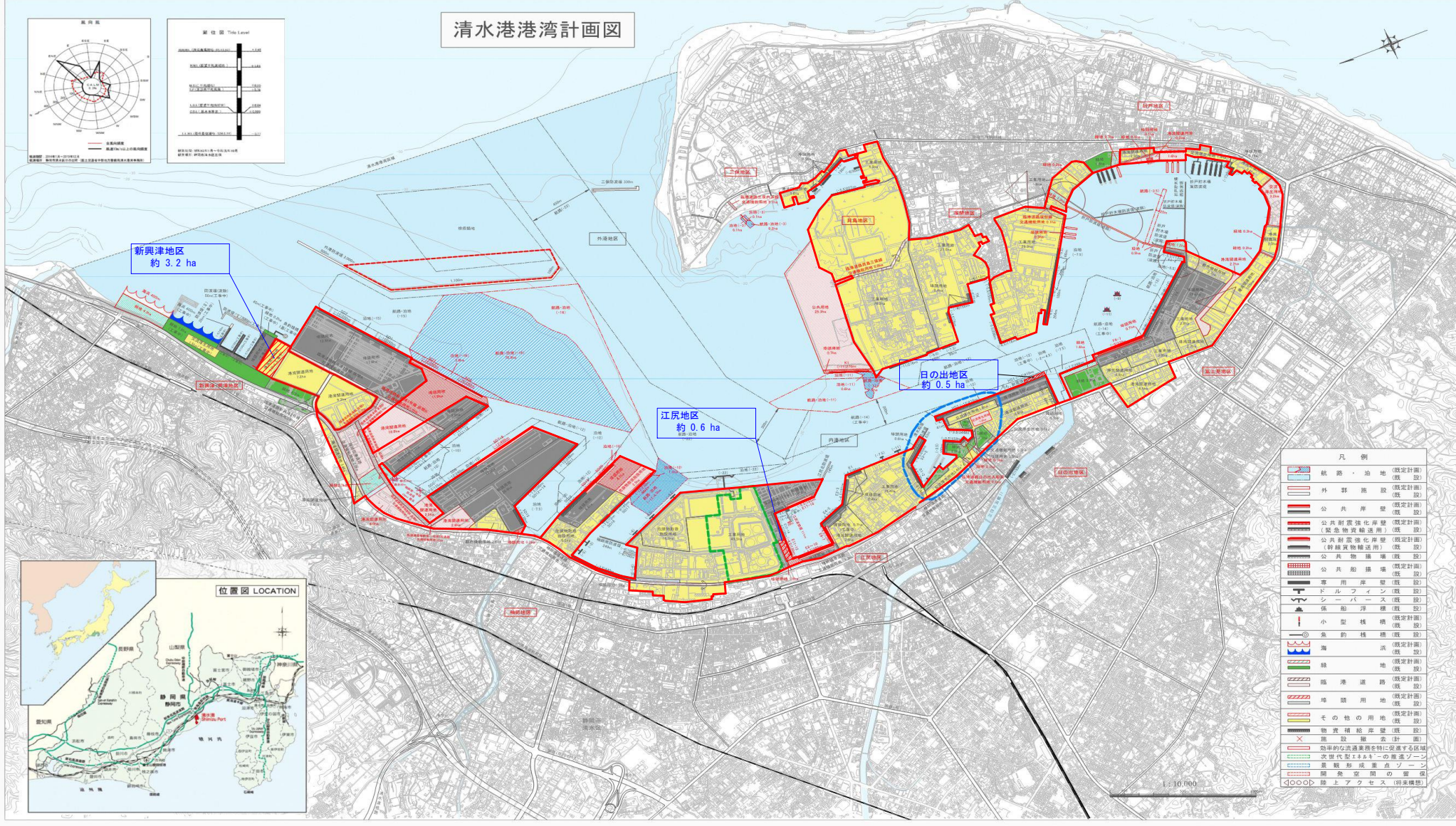
線名	X	Y
NO.0A	+10446,884	-77,312
NO.1A	+10446,627	-80,219
NO.2A	+10446,567	-83,126
NO.3A	+10445,618	-86,033
NO.4A	+10444,026	-89,340
NO.5A	+10443,533	-92,647
NO.6A	+10443,061	-95,954
NO.7A	+10443,889	-99,261
NO.8A	+10444,193	-102,568
NO.9A	+10444,444	-105,875
NO.10A	+10445,172	-109,182
NO.11A	+10446,869	-112,489

※座標＝世界測地系
※建高＝管理場所管の水準点を使用。(0表示)
※()内の縮尺は50%縮小



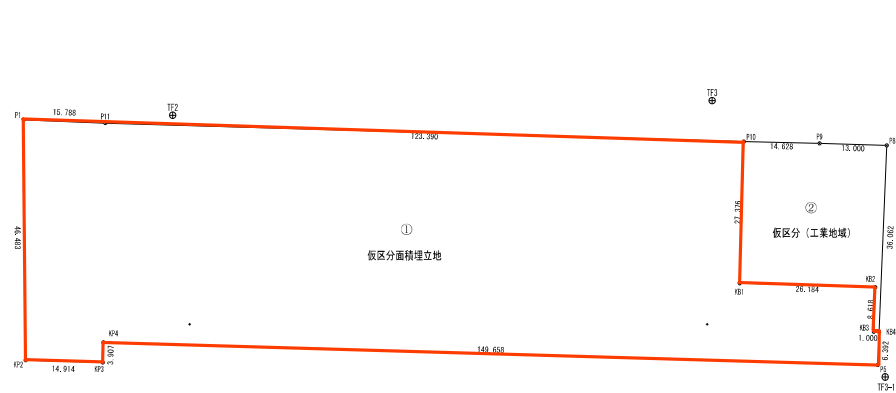
凡 例	
	臨港地区編入区域
	既決定臨港地区

清水港港湾計画図



凡 例	
	航路・船地 (既定計画)
	海 浜 (既定計画)
	外 郭 施設 (既定計画)
	公 共 岸 壁 (既定計画)
	公 共 耐 震 強 化 岸 壁 (既定計画)
	公 共 耐 震 強 化 岸 壁 (緊急物資輸送用) (既定計画)
	公 共 耐 震 強 化 岸 壁 (緊急物資輸送用) (既定計画)
	公 共 物 品 場 (既定計画)
	公 共 船 揚 場 (既定計画)
	専 用 岸 壁 (既定計画)
	ド ル フ ィ ン (既定計画)
	シ ー バ ー ス (既定計画)
	係 船 浮 橋 (既定計画)
	小 型 桟 橋 (既定計画)
	魚 釣 桟 橋 (既定計画)
	海 浜 (既定計画)
	緑 地 (既定計画)
	臨 港 道 路 (既定計画)
	地 踏 用 地 (既定計画)
	そ の 他 の 用 地 (既定計画)
	物 資 補 給 岸 壁 (既定計画)
	車 路 撤 去 計 画
	効 率 的 な 法 規 業 務 を 特 に 促 進 す る 区 域
	次 世 代 型 エ ン ー ジ ー の 推 進 ゾ ン
	風 貌 形 成 重 点 ゾ ン
	開 発 空 間 の 留 保
	陸 上 ア ク セ ス (特 長 構 造)

静岡都市計画 臨港地区の変更 静岡市決定 実測平面図



座標求積表

付連 番号	地番	台帳地目	現況地目	所有者	
①	仮区分画積立地				
	測点	X _n	Y _n	(X _{n+1} -X _{n-1})	Y _n 距離
	P1	-108460.475	-832.048	38129.431648	46.483
	KB2	-108506.957	-831.687	39021.909606	14.914
	KB3	-108507.393	-816.779	-2834.223130	3.907
	KB4	-108503.487	-816.664	383.832080	149.658
	P5	-108507.863	-667.069	-1341.475759	6.392
	KB4	-108501.476	-666.805	-4278.220880	1.000
	KB3	-108501.447	-667.805	-5772.506420	8.618
	KB2	-108492.832	-667.555	-6257.666570	26.184
	KB1	-108492.073	-693.728	-19510.406272	27.376
	P10	-108464.708	-692.934	-21440.763828	123.390
	P11	-108461.131	-816.273	-3455.283609	15.788
				倍面積	12643.813926
			面積	6321.9069630	

凡例
 臨港地区編入区域

付連 番号	地番	台帳地目	現況地目	所有者	
②	仮区分 (工業地域)				
	測点	X _n	Y _n	(X _{n+1} -X _{n-1})	Y _n 距離
	P8	-108465.444	-665.315	-24247.405175	13.000
	P9	-108465.031	-678.309	-499.235424	14.628
	P10	-108464.708	-692.934	18738.321228	27.376
	KB1	-108492.073	-693.728	19510.406272	26.184
	KB2	-108492.832	-667.555	6257.666570	8.618
	KB3	-108501.447	-667.805	5772.506420	1.000
	KB4	-108501.476	-666.805	-24006.980415	36.062
				倍面積	1825.273476
			面積	762.6367380	
総計				7084.5437010	

清水港江尻地区公有水面埋立
 図面名 実測平面図
 縮尺 S=1:500 図面番号 葉中
 静岡県清水港管理局