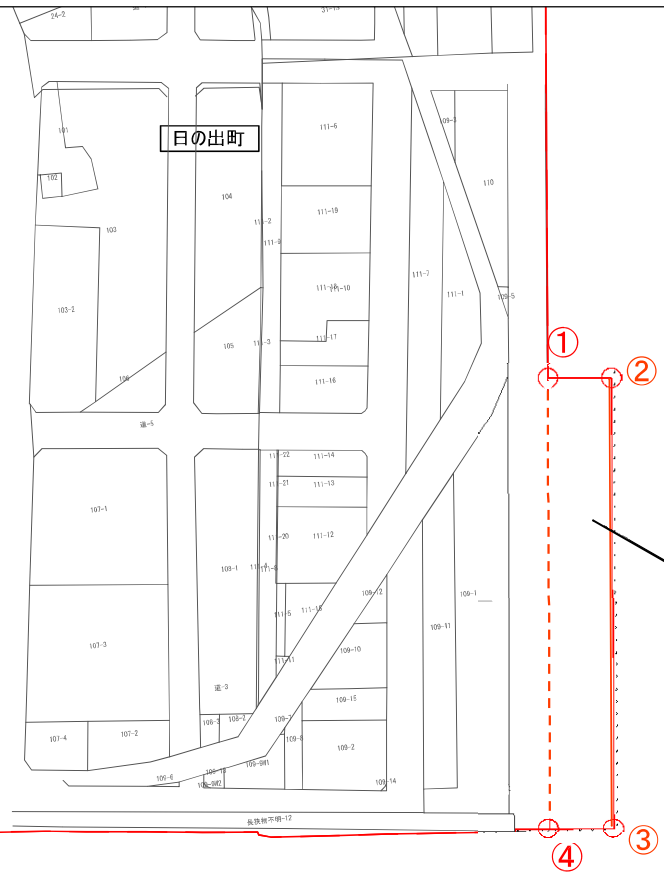


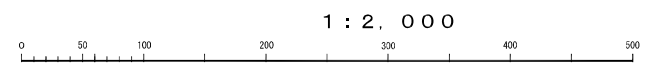
静岡都市計画 準防火地域の変更 静岡市決定 区域説明図（公図写） 縮尺1：2,000



日の出地区  
約0.5ha

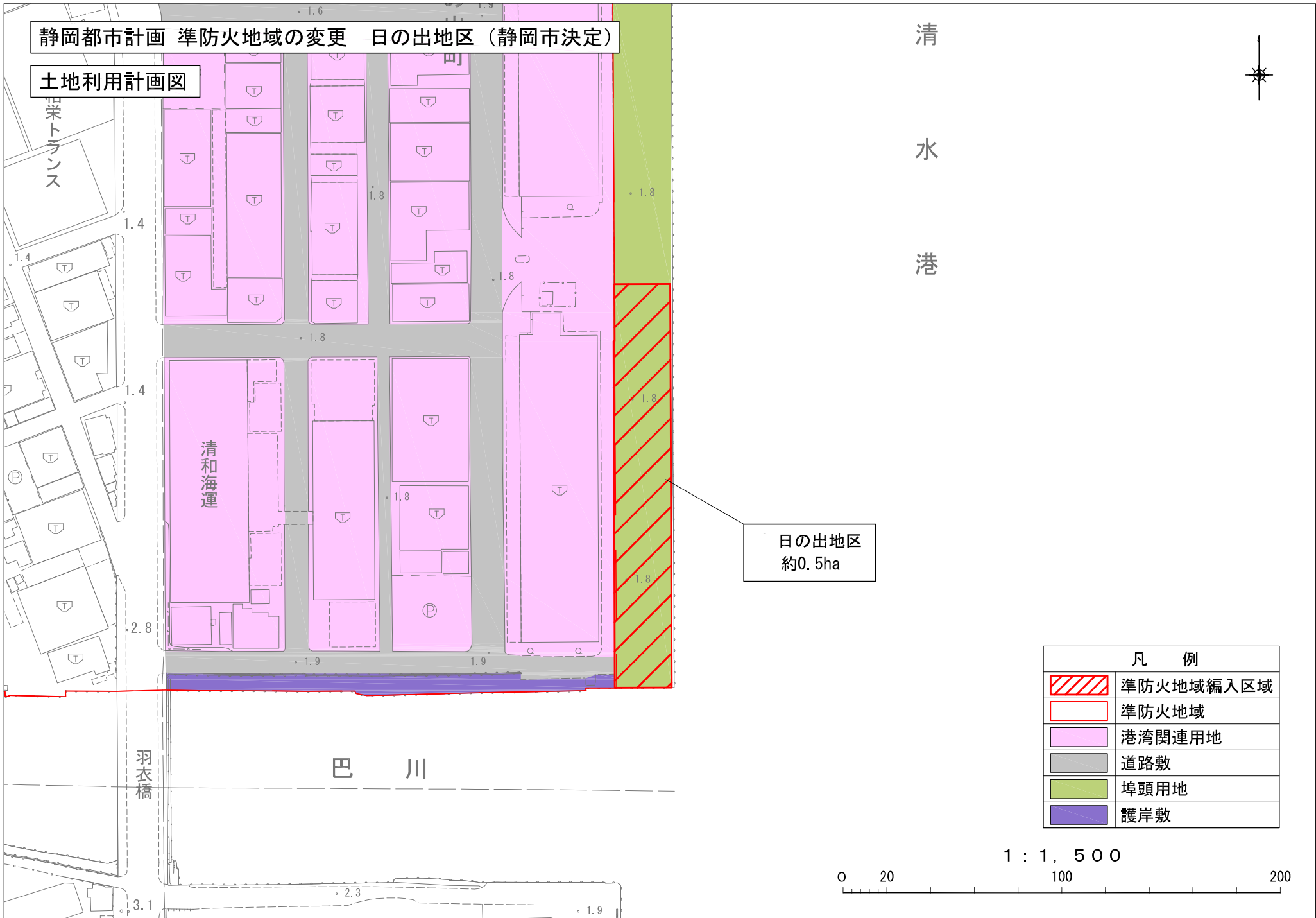
区域説明表	
符号の説明	区域の説明
① 基点 四等三角点 三保貝島 北緯 35度00分29秒5523 東経 138度30分08秒6954 から 644.71m 229° 58' 27" の位置	①～② ①から②を結ぶ 公有水面埋立区域界
② ①から25.52m 89° 47' 12" の位置	②～③ ②から③を結ぶ 公有水面埋立区域界
③ ②から184.55m 179° 47' 10" の位置	③～④ ③から④を結ぶ 公有水面埋立区域界
④ ③から26.04m 269° 47' 12" の位置	④～① ④から①を結ぶ 現行準防火地域界

凡 例	
	変更後準防火地域
	変更前準防火地域



静岡都市計画 準防火地域の変更 日の出地区（静岡市決定）

土地利用計画図



清水港



日の出地区  
約0.5ha

凡 例	
	準防火地域編入区域
	準防火地域
	港湾関連用地
	道路敷
	埠頭用地
	護岸敷

1 : 1, 5 0 0

