1:2,500 (13/73)

Ⅷ-ND 59－3

静岡都市計画
生産緑地地区の変更(静岡市決定)
計画図

静岡市地形図

一団番号	一団を構成する筆	告示後の指定面積(㎡)	団地の指定面積(㎡)	台帳写真・写真撮影番号
C-122	清水区下野字28番1	985	1026	C-0122(1)
	清水区下野字33番2	941		C-0122(1)
C-123	清水区八反島二丁目28番1	1166	1166	C-0123(1)
C-125	清水区広瀬28番1	480	1008	C-0125(1)
	清水区広瀬28番3	252		C-0125(1)
	清水区広瀬28番28	216		C-0125(1)
	清水区広瀬28番42	60		C-0125(1)
C-126	清水区西方3番1	326	326	C-0126(1)
C-127	清水区入船七丁目127番一部	770	1000	C-0127(1,2,3)
	清水区天王南15番1	230		C-0127(3)
C-128	清水区上野下35番6	940	940	C-0128(1)
C-130	清水区下野字925-2	337	392	C-0130(1)
	清水区下野字926番2	145		C-0130(1)
C-131	清水区高橋四丁目1010-1	99	769	C-0131(1)
	清水区高橋四丁目1010-11	3.3		C-0131(1)
	清水区高橋四丁目1010-2	28		C-0131(1)
	清水区高橋四丁目1010-3	641		C-0131(1)
C-132	清水区広瀬20番1	619	1301	C-0132(1)
	清水区広瀬20番3	487		C-0132(1)
	清水区広瀬20番4	467		C-0132(1)
C-133	清水区高橋二丁目1048番1	297	314	C-0133(1)(C-0021(1))
	清水区高橋二丁目1048番2	42		C-0133(1)(C-0021(1))
	清水区高橋二丁目1048番3	135		C-0133(1)(C-0021(1))
C-136	清水区押ヶ谷町92番1	700	2263	C-0136(1,2)
	清水区押ヶ谷町92番3	1091		C-0136(1,2)
	清水区押ヶ谷町97番	500		C-0136(1,2)
C-137	清水区高橋五丁目724	731	1029	C-0137(1)
	清水区高橋五丁目881-1	256		C-0137(1)
	清水区高橋五丁目1032-12	233		C-0137(1)
C-140	清水区下野2丁目1039-2	630	708	C-0140(1,2)
	清水区下野2丁目1206-2	240		C-0140(2)
C-181	清水区下野2丁目1068-9	616	1593	C-0181(1)
	清水区下野2丁目1068-12	152		C-0181(1)
	清水区下野2丁目1068-13	906		C-0181(1)
	清水区下野2丁目1068-15	340		C-0181(1)
	清水区下野2丁目1068-16	239		C-0181(1)
	清水区下野2丁目1068-17	443		C-0181(1)
	清水区下野2丁目1068-20	323		C-0181(1)
	清水区下野2丁目1068-92	56		C-0181(1)
	清水区下野2丁目1068-98	53		C-0181(1)
C-182	清水区下野2丁目1029-9	235	481	C-0182(1)
	清水区下野2丁目1030-16	198		C-0182(1)
	清水区下野2丁目1031-11	206		C-0182(1)
	清水区下野2丁目1031-12	41		C-0182(1)
C-183	清水区下野2丁目72-1	212	1206	C-0183(1)
	清水区下野2丁目73-2	212		C-0183(1)
	清水区下野2丁目73-3	256		C-0183(1)
	清水区下野2丁目73-5	152		C-0183(1)
	清水区下野2丁目74-1	232		C-0183(1)
	清水区下野2丁目74-4	42		C-0183(1)
C-185	清水区下野2丁目22-1	141	141	C-0185(1)
C-186	清水区下野字1209-109	360	952	C-0186(1)
	清水区下野字1209-110	497		C-0186(1)
C-187	清水区高橋二丁目1038-1	100	126	C-0187(1)
	清水区高橋二丁目1038-2	26		C-0187(1)
C-188	清水区高橋二丁目1048-1	362	1362	C-0188(1)
C-190	清水区高橋五丁目1048-2	480	880	C-0190(1)
C-191	清水区高橋五丁目1048-3	400	1008	C-0191(1)
C-192	清水区高橋四丁目98-1	42	337	C-0192(1)
	清水区高橋四丁目98-2	209		C-0192(1,2,3)
	清水区高橋四丁目98-3	70		C-0192(1,3)
	清水区高橋四丁目98-5	152		C-0192(1,3)
C-193	清水区高橋四丁目98-3	181	335	C-0193(1,3)
	清水区高橋四丁目97-1	80		C-0193(1,3)
	清水区高橋四丁目97-2	154		C-0193(1,3)
C-194	清水区入江新町33番1	1161	1161	C-0194(1)
C-196	清水区入船七丁目	926	1086	C-0196(1)
C-198	清水区押ヶ谷町93番	971	1166	C-0198(1)
	清水区押ヶ谷町97番	195		C-0198(1)
C-218	清水区押ヶ谷町1100-1	961	961	C-0218(1,3)
C-321	清水区下野字25-947一部	443.9	568	C-0321(1)
	清水区下野字39-8	57.17		C-0321(1)
C-324	清水区高橋二丁目1039-1	110	1052	C-0324(1,3)
	清水区高橋二丁目1039-2	33		C-0324(1,3)
	清水区高橋二丁目1040-1	320		C-0324(1,3)
	清水区高橋二丁目1040-2	33		C-0324(1,3)
	清水区高橋二丁目1040-3	336		C-0324(1,3)
	清水区高橋二丁目1040-4	18		C-0324(1,3)
C-326	清水区高橋二丁目1023-1	112	999	C-0326(1)
	清水区高橋二丁目1023-2	56		C-0326(1)
	清水区高橋二丁目1023-3	152		C-0326(1)
	清水区高橋二丁目1023-4	170		C-0326(1)
	清水区高橋二丁目1023-5	76		C-0326(1)
	清水区高橋二丁目1023-6	113		C-0326(1)
	清水区高橋二丁目1023-7	152		C-0326(1)
	清水区高橋二丁目1023-8	46		C-0326(1)
	清水区高橋二丁目1023-9	110		C-0326(1)
C-327	清水区高橋二丁目1023	199	1052	C-0327(1)
	清水区高橋二丁目1029-1	191		C-0327(1)
	清水区高橋二丁目1029-2	150		C-0327(1)
	清水区高橋二丁目1026	513		C-0327(1)
C-328	清水区高橋二丁目1029-3	91	1011	C-0328(2,3)
	清水区高橋二丁目1029-4	472		C-0328(2,3)
	清水区高橋二丁目1089-1	306		C-0328(2,3)
	清水区高橋二丁目1093-6	499		C-0328(2,3)
C-329	清水区押ヶ谷町9-1	223	366	C-0329(1)
	清水区押ヶ谷町9-3	143		C-0329(1)
C-330	清水区高橋五丁目1048-1ロ一部	510	701	C-0330(1,2,3,3/3)
	清水区高橋五丁目1048-1ハ一部	239		C-0330(1,2,3,3/3)
C-331	清水区押ヶ谷町96-3	59	1011	C-0331(1)
	清水区押ヶ谷町89-1	165		C-0331(1)
	清水区押ヶ谷町93	456		C-0331(1)
	清水区押ヶ谷町97	36		C-0331(1)
	清水区押ヶ谷町98	182		C-0331(1)
	清水区押ヶ谷町99	49		C-0331(1)
	清水区押ヶ谷町100-2	153		C-0331(1)
	清水区押ヶ谷町102	229		C-0331(1)
C-332	清水区押ヶ谷町103	313	1153	C-0332(1)
	清水区押ヶ谷町104	1386		C-0332(1)
C-333	清水区入船七丁目1156	566	566	C-0333(1)
C-380	清水区下野字1138-3	153	1239	C-0380(1)
	清水区下野字1139-9	626		C-0380(1)
	清水区下野字1139-14	460		C-0380(1)
C-381	清水区下野字1138-6ハ一部	346	800	C-0381(1,2,3,3/3)
	清水区下野字1146	46		C-0381(1)
	清水区下野字1161	365		C-0381(1)
	清水区下野字1164	43		C-0381(1)
C-382	清水区下野緑町127-1	590	600	C-0382(1)
	清水区下野緑町127-3	10		C-0382(1)
C-384	清水区高橋二丁目1483-1用悪	498	498	C-0384(1,2,3,3/3)
C-385	清水区下野緑町600-127ハ一部	440	1040	C-0385(1,2,3,3/3)
	清水区下野緑町600-18	641		C-0385(1)
C-386	清水区高橋二丁目1020-1	396	396	C-0386(1)
C-389	清水区石川本町30番1	152	843	C-0389(1)
	清水区石川本町33	267		C-0389(2)
	清水区石川本町102-3	78		C-0389(2)
	清水区石川本町342	350		C-0389(2)
	清水区石川本町102-5	16		C-0389(2)
C-419	清水区高橋二丁目738-4	360	499	C-0419(1)
	清水区高橋二丁目738-5	80		C-0419(1)
	清水区高橋二丁目738-6	60		C-0419(1)
	清水区高橋二丁目738-8	15		C-0419(1)
C-479	清水区押ヶ谷町91	500	1266	C-0479(1)(C-0290(1))
	清水区押ヶ谷町92-1	454	1266	C-0479(1)(C-0290(1))
	清水区押ヶ谷町92-2	312		C-0479(1)(C-0290(1))
	清水区押ヶ谷町97	247		C-0479(1)(C-0290(1))
C-480	清水区石川本町172	439	695	C-0480(1)
	清水区石川本町173-1	256		C-0480(1)
C-481	清水区高橋五丁目1038-5	472	513	C-0481(1)
	清水区高橋五丁目1038-7	41		C-0481(1)
C-482	清水区高橋五丁目723-1ハ一部	92	314	C-0482(1,2,3)
	清水区高橋五丁目719-1	132		C-0482(1,2)
	清水区高橋五丁目723-3	160		C-0482(1,2)
C-511	清水区広瀬20-1	356	929	C-0511(1,2,3)
	清水区広瀬20-1ハ一部	360		C-0511(1,2,3)
	清水区広瀬20-3	186		C-0511(1,2,3)
	清水区広瀬20-4	11		C-0511(1,2,3)
	清水区広瀬20-8	19		C-0511(1,2,3)
	清水区広瀬20-9	99		C-0511(1,2,3)
	清水区広瀬20-4	14		C-0511(1,2,3)
	清水区広瀬20-5	13		C-0511(1,2,3)
C-527	清水区天王西33番2ハ一部	39	1708	C-0527(1,2,3)
	清水区天王西34番2ハ一部	426		C-0527(1,2,3)
	清水区天王西38番1	325		C-0527(1)
	清水区天王西33番2ロ一部	927		C-0527(1,2,3)
C-538	清水区押ヶ谷町82-2	528	528	C-0538(1)
C-581	清水区高橋二丁目1487-1	165	1165	C-0581(1)
	清水区高橋二丁目1487-9	93		C-0581(1)
	清水区高橋二丁目1488-1	131		C-0581(1)
	清水区高橋二丁目1488-2	102		C-0581(1)
	清水区高橋二丁目1491ハ一部	47		C-0581(1,2,3)
C-627	清水区石川本町20-1	591	771	C-0627(1,2)
	清水区石川本町100-3	86		C-0627(1,2)
	清水区石川本町101	113		C-0627(2)
	清水区石川本町106	20		C-0627(2)
	清水区石川本町107	52		C-0627(2)
C-631	清水区押ヶ谷102	658	658	C-0631(1)
C-666	清水区下野字1156-14	363	363	C-0666(1)

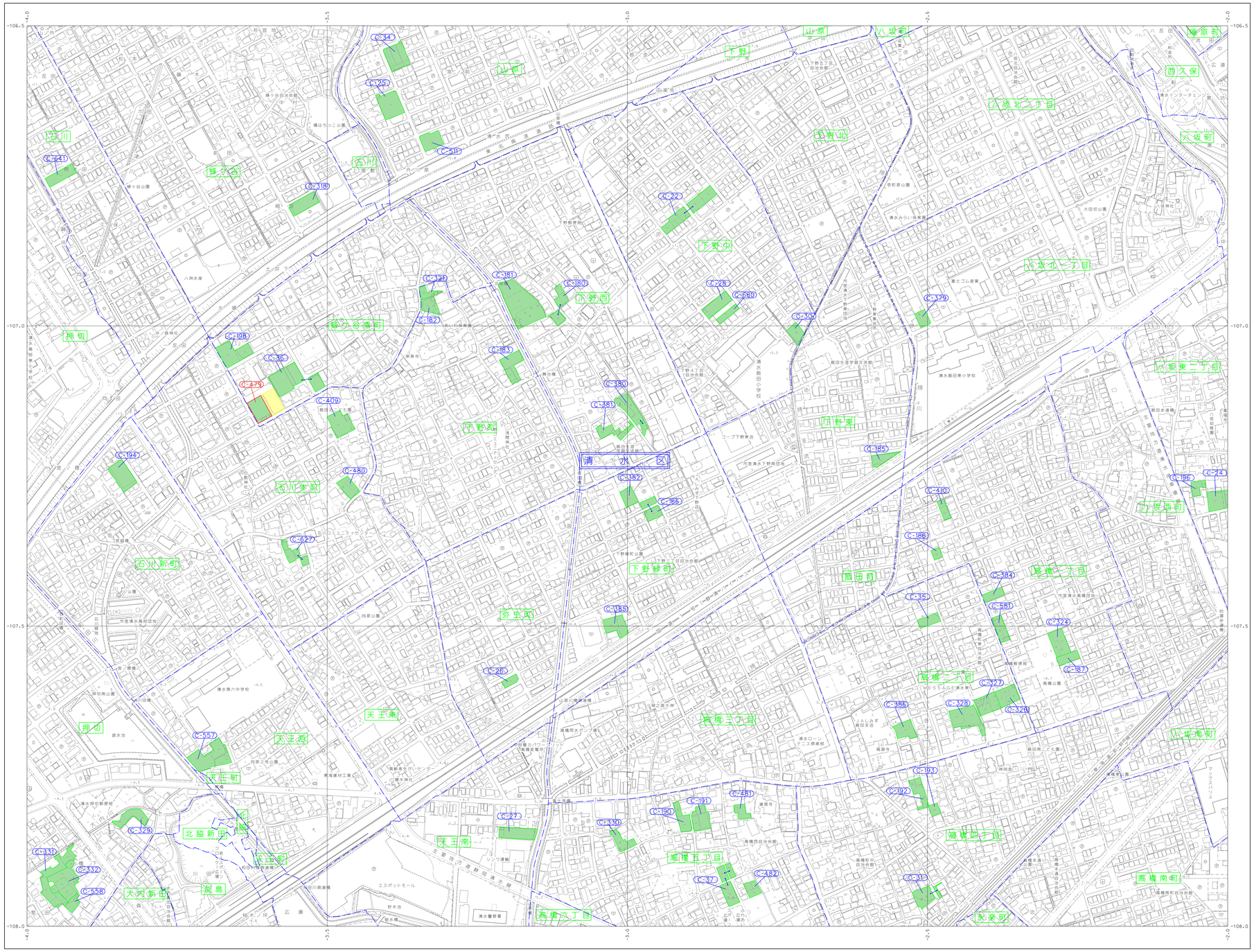

1:2,500

0 100 200 300 400 500m

凡例

行政区域界	既決定区域	A-100	一団番号(既決定区域)
区界	変更区域(追加)	B-100	一団番号(変更区域)
都市計画区域界	変更区域(除外)	A：葵区 B：駿河区 C：清水区	一団の土地を表す記号
市街化区域界	変更後の区域		
大字界			

静岡市 アジア航測(株)調製

Ⅷ-ND 59-3

Ⅷ-ND 59-3

		49-3	49-4	40-3
	58-2	59-1	59-2	50-1
58-3	58-4		59-4	50-3
68-1	68-2	69-1	69-2	60-1
68-3	68-4	69-3	69-4	60-3

記号



座標系は平成14年国土交通省告示第9号に規定する世界測地系に基づく平面直角座標系による第8座標系
投影は横メルカトル図法
図郭に表示してある座標値は キロメートル単位
方眼は0.5キロメートル間隔
高さの基準は東京湾の平均海面
等高線の間隔は2メートル

1:2,500 (14/73)

Ⅷ-ND 59－4

静岡都市計画
生産緑地地区の変更(静岡市決定)
計画図

静岡市地形図

注記番号	注記構成する区画	告示後の指定面積(㎡)	一団地の指定面積(㎡)	台帳写し番号(図-番号)
C-23	清水区入船町二丁目29-9	149	149	C-561(1/1)
C-39	清水区旭町395-1	132	426	C-561(1/1)
	清水区旭町395-3	130		C-561(1/1)
	清水区旭町395-5	94		C-561(1/1)
	清水区旭町395-6	126		C-561(1/1)
	清水区旭町395-8	76		C-561(1/1)
C-40	清水区旭町1162-2	42	2676	C-561(1/1)
	清水区旭町1162-3	68		C-561(1/1)
	清水区旭町1162-4	1320		C-561(1/1)
	清水区旭町1162-5	692		C-561(1/1)
	清水区旭町1171	46		C-561(1/1)
	清水区旭町1181-5	19		C-561(1/1)
	清水区旭町1182-2	108		C-561(1/1)
	清水区旭町1186	886		C-561(1/1)
C-41	清水区旭町1181-2	6443	9378	C-561(1/1)
	清水区旭町1182-1	2729		C-561(1/1)
	清水区旭町1183-2	43		C-561(1/1)
C-42	清水区旭町1239-2	720	768	C-562(1/1)
C-43	清水区旭町1239-3	723	723	C-562(1/1)
	清水区旭町1111-2	603		C-563(1/1)
	清水区旭町1122-4	139		C-563(1/1)
	清水区旭町1240-1	1.32		C-563(1/1)
	清水区旭町1241-1	12		C-563(1/1)
	清水区旭町1242	18		C-563(1/1)
	清水区旭町1243-2	1.41		C-563(1/1)
	清水区旭町1244-2	1.78		C-563(1/1)
	清水区旭町1245-2	34		C-563(1/1)
C-120	清水区旭町185-2	371	371	C-1265(1/1)
C-193	清水区旭町184-2	178	1670	C-1965(1/1)
	清水区旭町188	119		C-1965(1/1)
	清水区旭町188-1	18		C-1965(1/1)
	清水区旭町189	90		C-1965(1/1)
	清水区旭町189-2	17		C-1965(1/1)
	清水区旭町179	69		C-1965(1/1)
	清水区旭町179-1	38		C-1965(1/1)
	清水区旭町172	394		C-1965(1/1)
	清水区旭町172-1	14		C-1965(1/1)
	清水区旭町173	92		C-1965(1/1)
	清水区旭町173-1	28		C-1965(1/1)
	清水区旭町174-1	402		C-1965(1/1)
C-200	清水区旭町180-3	525	525	C-2065(1/1)
C-220	清水区旭町192	730	730	C-2265(1/1)
C-224	清水区旭町169-2	613	613	C-2265(1/1)
C-320	清水区旭町179	522	522	C-3265(1/1)
C-322	清水区旭町180-2	636	636	C-3265(1/1)
	清水区旭町180-3	138		C-3265(1/1)
C-377	清水区久保田19	1128	1131	C-3772(1/1)
	清水区久保田20	33		C-3772(1/1)
	清水区久保田32	96		C-3772(1/1)
	清水区久保田195	82		C-3772(1/1)
	清水区久保田197-1外一筆	880		C-3772(1/1,2/2)
	清水区久保田197-2外一筆	196		C-3772(1/1,2/2,3/3,4/4)
C-408	清水区旭町1129-4	960	960	C-4065(1/1)
	清水区旭町1128	49		C-4065(1/1)
	清水区旭町1259-5	629		C-4065(1/1)
	清水区旭町1259-6	78		C-4065(1/1)
	清水区旭町1257-4	59		C-4065(1/1)
	清水区旭町1259-3	58		C-4065(1/1)
	清水区旭町1259-8	90		C-4065(1/1)
C-512	清水区旭町180-2	885	1662	C-5121(1/2),C-5122(1/3)
	清水区旭町1181-1	145		C-5121(1/2),C-5122(1/3)
	清水区旭町1181-4	1.24	1241	C-5121(1/2),C-5122(1/3)
	清水区旭町1182	1443		C-5121(1/2,2/3),C-5122(1/3,2/3)
C-513	清水区下野口32	617	617	C-5131(1/1)
	清水区下野口33	196		C-5131(1/1)
C-560	清水区都市町182-1	265	265	C-5601(1/1)
C-626	清水区旭町181-4	6.43	331	C-6261(1/2)
	清水区旭町1169-2	325		C-6261(1/2)
C-642	清水区入船東一丁目172	479	479	C-6421(1/1)
C-661	清水区旭町181-1	436	436	C-6611(1/1)
C-662	清水区旭町187-1	311	311	C-6621(1/1)
C-663	清水区入船一丁目72-1	53	689	C-6631(1/1)
	清水区入船一丁目72番4	132		C-6631(1/1)
	清水区入船一丁目72番6	71		C-6631(1/1)
	清水区入船一丁目72-5	181		C-6631(1/1)

凡例

	行政区域界
	区界
	都市計画区域界
	市街化区域界
	大字界
	既決定区域
	変更区域（追加）
	変更区域（除外）
	変更後の区域
A-100	一団番号(既決定区域)
B-100	一団番号(変更区域)

A：葵区
B：駿河区
C：清水区
一団の土地を表す記号

Ⅷ-ND 59-4

	49-3	49-4	40-3	40-4
58-2	59-1	59-2	50-1	50-2
58-4	59-3		50-3	50-4
68-2	69-1	69-2	60-1	60-2
68-4	69-3	69-4	60-3	60-4

記号



座標系は平成１４年国土交通省告示第９号に規定する世界測地系に基づく平面直角座標系による第９座標系
投影は横メルカトル図法
図郭に表示してある座標値はキロメートル単位
方眼は０．５キロメートル間隔
高さの基準は東京湾の平均海面
等高線の間隔は２メートル

1:2,500

静岡市
アジア航測(株)調製

Ⅷ-ND 59-4

1:2,500 (15/73)

Ⅷ-ND 67－1

静岡都市計画
生産緑地地区の変更(静岡市決定)
計画図

静岡市地形図

団番号	一団を構成する街	当初(H7)都市計画決定面積(㎡)	一団変更(H7)都市計画決定面積(㎡)	当該写し参考図(赤)番号
A-93	駿河区鎌二丁目29	626	626	A-(11)(15)
A-93	駿河区鎌二丁目29-1	1,252 (626)	0 (626)	A-(11)(15)
A-94	駿河区鎌二丁目30-1	726	726	A-(11)(15)
A-95	駿河区稲荷町4	696	985	A-94(15), A-94(15)
	駿河区稲荷町5-1	289		A-94(15), A-94(15)
A-96	駿河区稲荷町6	565	1691	A-95(15)
	駿河区稲荷町7	696		A-95(15)
A-98	駿河区稲荷丁目7-3	233	366	A-96(15)
	駿河区稲荷丁目7-4	133		A-96(15)
	駿河区稲荷丁目7-5~1	514		A-96(15)
A-99	葵ケ一ケ丁目12-1	633	1252	A-98(15)
	葵ケ一ケ丁目12-5	382		A-98(15)
	葵ケ一ケ丁目12-6	472		A-98(15)
	葵ケ一ケ丁目12-7	638		A-98(15)
	葵ケ一ケ丁目7-1他	1487		A-98(15)
A-100	葵ケ一ケ丁目10-5~一部	633	3184	A-100(15, 2/3, 3/3)
	葵ケ一ケ丁目7-5	223		A-100(15)
	葵ケ一ケ丁目8	561		A-100(15)
	葵ケ一ケ丁目6	533		A-100(15)
	葵ケ一ケ丁目7	892		A-100(15)
	葵ケ一ケ丁目9	865		A-100(15)
A-101	葵ケ一ケ丁目12-2	687	687	A-101(15)
A-290	葵区鎌二丁目266	990	990	A-290(15)
A-291	葵区鎌二丁目23-11	971	971	A-291(15)
	葵区鎌二丁目23-12	833		A-291(15)
A-339	葵区北沼5-1	678	1627	A-339(15)
	葵区北沼5-2	947		A-339(15)
	葵区北沼5-5-1	560		A-339(15)
	葵区北沼5-5-2	523		A-339(15)
	葵ケ一ケ丁目3-2	896		A-339(15)
	葵区一ケ丁目266-6	1,187		A-339(15)
A-340	葵区北沼5-6	271	605	A-340(15)
	葵区北沼6-1	83		A-340(15)
	葵区北沼6-5-1	134		A-340(15)
	葵区北沼6-5-2	148		A-340(15)
	葵区北沼6-5-3	169		A-340(15)
	葵区北沼10-1~一部	118		A-340(15, 2/3, 3/3)
A-386	葵ケ一ケ丁目4-1	618	724	A-386(15)
	葵ケ一ケ丁目4-2	92		A-386(15)
	葵ケ一ケ丁目10-1~一部	116		A-386(15, 2/3)
	葵ケ一ケ丁目5-2	80		A-386(15)
A-387	葵区鎌二丁目299-1	211	2531	A-387(15)
	葵区鎌二丁目299-3	195		A-387(15)
	葵区北沼2番1	113		A-387(15)
	葵区北沼6-5-1	1996		A-387(15)
	葵区北沼6番3	125		A-387(15)
	葵区北沼6番11	29		A-387(15)
A-394	葵区鎌二丁目10-1	535	1044	A-394(15)
	葵区鎌二丁目10-2	509		A-394(15)
A-441	葵区鎌二丁目9-2	225	1225	A-441(15)
	葵区鎌二丁目9番	113		A-441(15)
	葵区鎌二丁目9番	887		A-441(15)
A-446	葵区鎌二丁目29-5~一部	626	626	A-446(15, 2/3)
A-447	葵ケ一ケ丁目10-1	699	938	A-447(15)
	葵ケ一ケ丁目10-3	239		A-447(15)
A-470	葵ケ一ケ丁目10-2	586	586	A-470(15)
A-471	葵区鎌二丁目308	378	1,071	A-471(15)
	葵区鎌二丁目309-1	291		A-471(15)
	葵区鎌二丁目309-2			A-471(15)
A-559	葵区鎌二丁目660	565	565	A-559(15)
A-560	葵区鎌二丁目615-5~一部	668	668	A-559(15, 2/3)
	葵区鎌二丁目615-7	128		A-559(15)
	葵区鎌二丁目615-4~一部	23		A-559(15, 2/3)
	葵区鎌二丁目615-3	47		A-559(15)
	葵区鎌二丁目615-1	3,.42		A-559(15)
	葵区鎌二丁目615-6	3,.76		A-559(15)
A-603	駿河区二子765	321	321	A-603(15)
A-604	葵区鎌二丁目657-1	113	328	A-604(15)
	葵区鎌二丁目660-2	215		A-604(15)
A-606	葵区鎌二丁目714-1~一部	667	667	A-606(15, 2/3, 3/3)
A-608	葵ケ一ケ丁目7~1	185	328	A-608(15)
	葵ケ一ケ丁目10-2~一部	31.45		A-608(15, 2/3)
A-611	葵ケ一ケ丁目40-1	366	366	A-611(15)

凡例

- 行政区域界
- 区界
- 都市計画区域界
- 市街化区域界
- 大字界
- 既決定区域
- 変更区域（追加）
- 変更区域（除外）
- 変更後の区域
- (A-100) 一団番号(既決定区域)
- (B-100) 一団番号(変更区域)
  - A：葵区
  - B：駿河区
  - C：清水区
  - 一団の土地を表す記号

Ⅷ-ND 67-1

	56-2	57-1	57-2	
	56-4	57-3	57-4	58-3
	66-2		67-2	68-1
	66-4	67-3	67-4	68-3
76-1	76-2	77-1	77-2	78-1

記号



座標系は平成14年国土交通省告示第9号に規定する世界測地系に基づく平面直角座標系による第9座標系
投影は横メルカトル図法
図郭に表示してある座標値は千口メートル単位
方眼は0.5キロメートル間隔
高さの基準は東京湾の平均海面
等高線の間隔は2メートル

1:2,500

静岡市

アジア航測(株)調製

Ⅷ-ND 67-1

1:2,500 (16/73)

Ⅷ-ND 68－1

静岡都市計画
生産緑地地区の変更(静岡市決定)
計画図

静岡市地形図

団地番号	団地構成宅地番	告知日の指定面積(㎡)	変更後の指定面積(㎡)	公開写真表示図番号
A-28	葵区北沼上1丁目1955-7	1,021	0 (1,021)	A-28(3/3)
A-50	葵区北沼上1丁目1955-7	247	1,132	A-50(3/3)
	葵区北沼上1丁目1955-8	56		A-50(3/3)
	葵区北沼上1丁目1955-9	152		A-50(3/3)
	葵区北沼上1丁目1955-11	113		A-50(3/3)
A-51	葵区北沼上1丁目212	329	981	A-51(3/3)
	葵区北沼上1丁目213	325		A-51(3/3)
	葵区北沼上1丁目214-1	319		A-51(3/3)
A-52	葵区北沼上1丁目151	156	156	A-52(3/3)
A-53	葵区北沼上1丁目2204-1外一筆	515	515	A-53(1,2,3,5,3)
A-54	葵区北沼上1丁目2204-1外一筆	415	415	A-54(1,2,3,5,3)
A-55	葵区北沼上1丁目96-2	332	3142	A-55(3/3)
	葵区北沼上1丁目96-3	1917		A-55(3/3)
	葵区北沼上1丁目96-4	1571		A-55(3/3)
	葵区北沼上1丁目98	386		A-55(3/3)
	葵区北沼上1丁目139-4	176		A-55(3/3)
A-56	葵区北沼上1丁目240-1	143	1239	A-56(3/3)
	葵区北沼上1丁目255	360		A-56(3/3)
	葵区北沼上1丁目261	330		A-56(3/3)
	葵区北沼上1丁目260-1	190		A-56(3/3)
	葵区北沼上1丁目260	138		A-56(3/3)
	葵区北沼上1丁目262	126		A-56(3/3)
A-139	葵区北沼上1丁目45-2	736	736	A-139(3/3)
A-138	葵区北沼上1丁目89-11～16	865	865	A-138(1,2,3)
A-141	葵区北沼上1丁目96	611	4711	A-141(1/3)
	葵区北沼上1丁目96	277		A-141(1/3)
	葵区北沼上1丁目99	295		A-141(1/3)
	葵区北沼上1丁目111-1	290		A-141(1/3)
	葵区北沼上1丁目126	2493		A-141(1/3)
	葵区北沼上1丁目133-1	336		A-141(1/3)
	葵区北沼上1丁目136-2	346		A-141(1/3)
A-142	葵区北沼上1丁目68-1	223	513	A-142(1/3)
	葵区北沼上1丁目133-1	512		A-142(1/3)
A-144	葵区北沼上1丁目30-1	243	1039	A-144(1/3)
	葵区北沼上1丁目78	796		A-144(1/3)
A-145	葵区北沼上1丁目111-1	478	500	A-145(1,2,3)
	葵区北沼上1丁目111-3	22		A-145(1,2,3)
A-147	葵区北沼上1丁目127	330	3251	A-147(1/3)
	葵区北沼上1丁目129	165		A-147(1/3)
	葵区北沼上1丁目136	78		A-147(1/3)
	葵区北沼上1丁目1622	759		A-147(1/3)
	葵区北沼上1丁目1625	921		A-147(1/3)
	葵区北沼上1丁目1626	1680		A-147(1/3)
A-148	葵区北沼上1丁目120-1	142	624	A-148(1/3)
	葵区北沼上1丁目120-2	172		A-148(1/3)
	葵区北沼上1丁目124	310		A-148(1/3)
A-149	葵区北沼上1丁目284-1	362	564	A-149(1/3)
	葵区北沼上1丁目285-1	114		A-149(1/3)
A-150	葵区北沼上1丁目34-1外一筆	340	2727	A-150(1,2,3,5,3)
	葵区北沼上1丁目34-3	399		A-150(3/3)
	葵区北沼上1丁目34-4	297		A-150(3/3)
	葵区北沼上1丁目2365	1611		A-150(3/3)
A-152	葵区北沼上1丁目347-1	1230	1381	A-152(1/3)
	葵区北沼上1丁目389-2	151		A-152(1/3)
A-153	葵区瀬名町字1954	672	778	A-153(1/3)
	葵区瀬名町字1955-1	96		A-153(1/3)
A-154	葵区瀬名町字1960-1	1466	4976	A-154(1/3)
	葵区瀬名町字1960-12	999		A-154(1/3)
	葵区瀬名町字1960-2	112		A-154(1/3)
	葵区瀬名町字1960-5	428		A-154(1/3)
	葵区瀬名町字1960-6	1620		A-154(1/3)
	葵区瀬名町字1960-8	443		A-154(1/3)
A-155	葵区北沼上1丁目1636-6	361	812	A-155(1/3)
	葵区北沼上1丁目1636-11	451		A-155(1/3)
A-283	葵区北沼上1丁目31-2	50	735	A-283(1/3)
	葵区北沼上1丁目32-1	29		A-283(1/3)
	葵区北沼上1丁目33-1	199		A-283(1/3)
	葵区北沼上1丁目34	254		A-283(1/3)
	葵区北沼上1丁目35-1	99		A-283(1/3)
	葵区北沼上1丁目37-2	8.95		A-283(1/3)
	葵区北沼上1丁目37-5	18		A-283(1/3)
	葵区北沼上1丁目38-2	82		A-283(1/3)
	葵区北沼上1丁目38-3	17		A-283(1/3)
A-286	葵区北沼上1丁目275	900	900	A-286(1/3)
A-287	葵区北沼上1丁目1-9	187	1146	A-287(1/3)
	葵区北沼上1丁目1-10	139		A-287(1/3)
	葵区北沼上1丁目1-2	376		A-287(1/3)
	葵区北沼上1丁目134-1	436		A-287(1/3)
A-288	葵区北沼上1丁目1672-4	130	924	A-288(1/3)
	葵区北沼上1丁目1638-1	278		A-288(1/3)
	葵区北沼上1丁目1638-2	116		A-288(1/3)
	葵区北沼上1丁目1639-1	282		A-288(1/3)
	葵区北沼上1丁目1672-2	118		A-288(1/3)
A-154	葵区北沼上1丁目1960-1	1760	1762	A-154(1/3)
	葵区北沼上1丁目1966-1	995		A-154(1/3)
A-155	葵区北沼上1丁目1636-6	361	812	A-155(1/3)
	葵区北沼上1丁目1636-11	451		A-155(1/3)
A-156	葵区北沼上1丁目89-11～16	865	865	A-156(1,2,3)
A-157	葵区北沼上1丁目2204-1外一筆	515	515	A-157(1,2,3,5,3)
A-158	葵区北沼上1丁目2204-1外一筆	415	415	A-158(1,2,3,5,3)
A-159	葵区北沼上1丁目96-2	332	3142	A-159(3/3)
A-160	葵区北沼上1丁目96-3	1917		A-160(3/3)
A-161	葵区北沼上1丁目96-4	1571		A-161(3/3)
A-162	葵区北沼上1丁目98	386		A-162(3/3)
A-163	葵区北沼上1丁目139-4	176		A-163(3/3)
A-164	葵区北沼上1丁目240-1	143	1239	A-164(3/3)
A-165	葵区北沼上1丁目255	360		A-165(3/3)
A-166	葵区北沼上1丁目261	330		A-166(3/3)
A-167	葵区北沼上1丁目260-1	190		A-167(3/3)
A-168	葵区北沼上1丁目260	138		A-168(3/3)
A-169	葵区北沼上1丁目262	126		A-169(3/3)
A-170	葵区北沼上1丁目45-2	736	736	A-170(3/3)
A-171	葵区北沼上1丁目89-11～16	865	865	A-171(1,2,3)
A-172	葵区北沼上1丁目2204-1外一筆	515	515	A-172(1,2,3,5,3)
A-173	葵区北沼上1丁目2204-1外一筆	415	415	A-173(1,2,3,5,3)
A-174	葵区北沼上1丁目96-2	332	3142	A-174(3/3)
A-175	葵区北沼上1丁目96-3	1917		A-175(3/3)
A-176	葵区北沼上1丁目96-4	1571		A-176(3/3)
A-177	葵区北沼上1丁目98	386		A-177(3/3)
A-178	葵区北沼上1丁目139-4	176		A-178(3/3)
A-179	葵区北沼上1丁目240-1	143	1239	A-179(3/3)
A-180	葵区北沼上1丁目255	360		A-180(3/3)
A-181	葵区北沼上1丁目261	330		A-181(3/3)
A-182	葵区北沼上1丁目260-1	190		A-182(3/3)
A-183	葵区北沼上1丁目260	138		A-183(3/3)
A-184	葵区北沼上1丁目262	126		A-184(3/3)
A-185	葵区北沼上1丁目45-2	736	736	A-185(3/3)
A-186	葵区北沼上1丁目89-11～16	865	865	A-186(1,2,3)
C-332	清水区馬場町79-10～16	11	3645	C-332(1,3,3)
	清水区馬場71	297		C-332(1/3)
	清水区馬場72	360		C-332(1/3)
	清水区馬場73	297		C-332(1/3)
	清水区馬場75-1	768		C-332(1/3)
C-335	清水区馬場89-1	467	1101	C-335(1/3)
	清水区馬場89-4	467		C-335(1/3)
	清水区馬場89-5	467		C-335(1/3)
C-338	清水区馬場91-10～16	490	2129	C-338(1,3,3)
	清水区馬場91-25～28	191		C-338(1,3,3)
	清水区馬場93-1～8	490		C-338(1,3,3)
	清水区馬場96-1～8	489		C-338(1,3,3)
	清水区馬場98-1	201		C-338(1,3,3)
	清水区馬場99-25～28	229		C-338(1,3,3)
C-390	清水区馬場25-1～6	290	974	C-390(1,2,3)
	清水区馬場29-1～6	290		C-390(1,2,3)
	清水区馬場92	485		C-390(1/3)
C-522	清水区馬場89-1	490	955	C-522(1/3)
	清水区馬場98-1	181		C-522(1/3)
	清水区馬場98-2	95		C-522(1/3)
C-563	清水区馬場77	274	816	C-563(1/3)
	清水区馬場78-1	181		C-563(1/3)
	清水区馬場78-3	99		C-563(1/3)
	清水区馬場78-4	63		C-563(1/3)

Ⅷ-ND 68-1

57-1	57-2		58-2	59-1
57-3	57-4	58-3	58-4	59-3
67-1	67-2		68-2	69-1
67-3	67-4	68-3	68-4	69-3
77-1	77-2	78-1	78-2	79-1

記号

座標系は平成14年国土交通省告示第9号に規定する世界測地系に基づく平面直角座標系による第9座標系
投影は横メルカトル図法
図郭に表示してある座標値はキロメートル単位
方眼は0.5キロメートル間隔
高さの基準は東京湾の平均海面
等高線の間隔は2メートル

凡例

行政区域界	既決定区域	A-100	一団番号(既決定区域)
区界	変更区域(追加)	B-100	一団番号(変更区域)
都市計画区域界	変更区域(除外)	A：葵区 B：駿河区 C：清水区	一団の土地を表す記号
市街化区域界	変更後の区域		
大字界			

1:2,500

静岡市 アジア航測株式会社製

Ⅷ-ND 68-1