

第1回ワークショップを開催しました！

平成27年12月12日に第2回のワークショップ（以下、「WS」）を右記のプログラムで実施しました。

当日は、2町内の住民の方々や静岡県技術士協会の技術士4名、土地区画整理協会4名の方に参加いただきました。

WSでは、「まち歩き」を実施し、実際に地域の防災・復興を進める上での問題点や課題を点検しました。

その後、4つのグループごとに、「防災・復興に関わる課題」や「復興まちづくりの対策」をテーマに話し合い、最後にグループ発表を行って、住民のみなさんの思いや意見を共有しました。

開催日時：平成27年12月12日（土）
10時～12時

開催場所：田町一丁目公民館

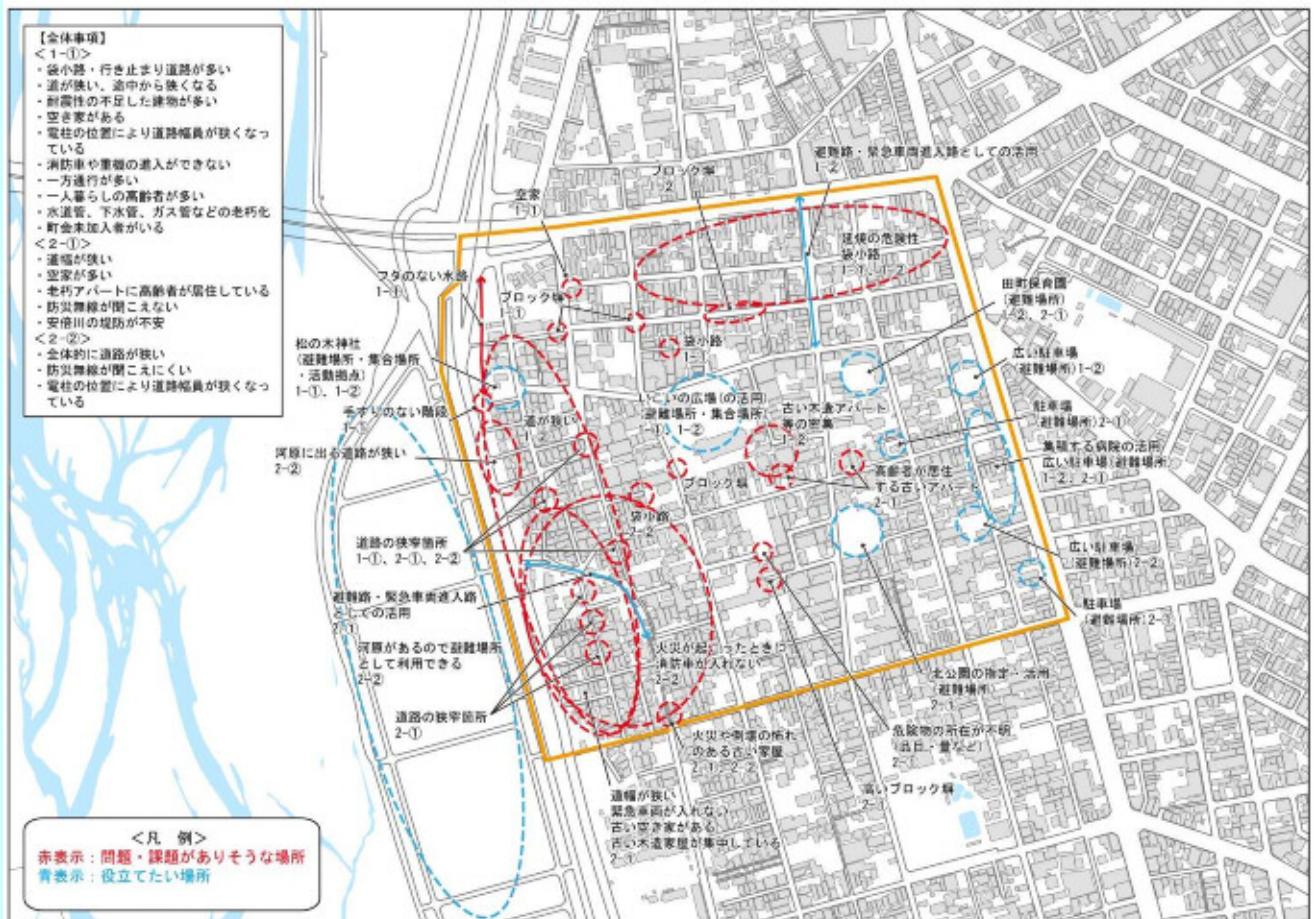
当日のプログラム

1. 第1回ワークショップのふり返り
2. まち歩きの実施
3. グループワーク
 - ①防災・復興に関わる課題について
 - ②復興まちづくりの対策について
 - ③発表（意見の共有）

当日意見をご紹介します！（ワークショップのまとめ）

「まち歩き」を通じ、「道路が狭い」「袋小路」「木造住宅の密集」などの地域の防災上の課題箇所、「広い駐車場」や「避難路・緊急車両の進入路となりそうな道路」などの役立てられそうな箇所を具体的に確認・点検し、第一回WSで作成した『問題・課題がありそうな場所マップ』を充実させました。

問題・課題がありそうな場所マップ





「まち歩き」で地域の課題・問題をチェック!

『問題・課題がありそうな場所マップ』を踏まえて、安全な地域づくりに向けた『対策マップ』を作成しました。


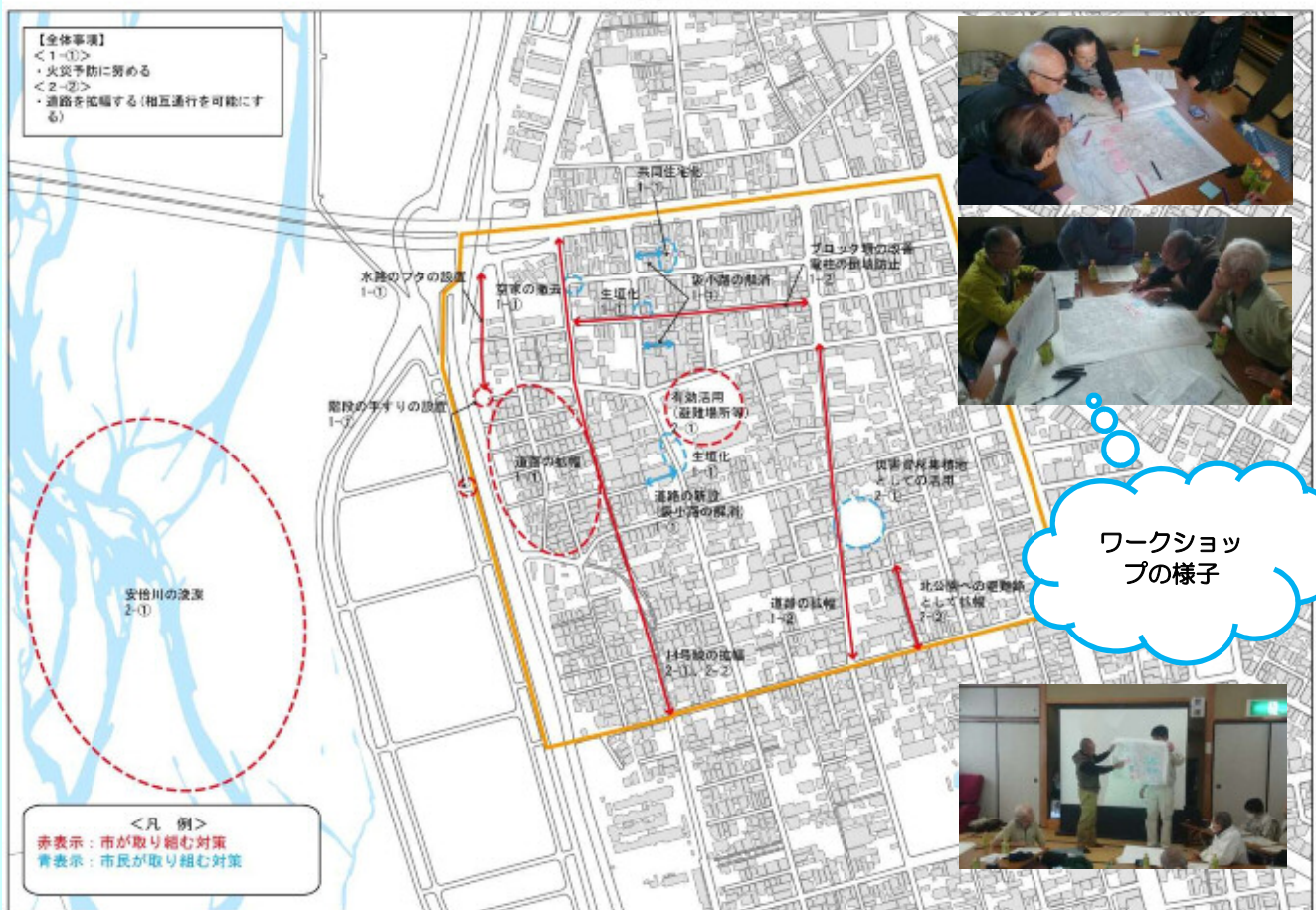
■市の取組について

- ・避難路や緊急自動車が進入可能な道路の拡幅
- ・避難場所となる広い空間の有効活用 など

■市民の取組について

- ・ブロック塀の生垣化
- ・古い木造家屋の建て替え(共同住宅化)
- ・袋小路の解消 など

対策マップ



ワークショップの様子



第3回は「復興まちづくり提案」を作成します!

次回の第3回は、過去2回のワークショップで確認した「地域の防災・復興を進める上での問題・課題」を踏まえて作成した「対策マップ」を発展させ、「復興まちづくり提案」を作成します。



◇お問い合わせ先◇

静岡市 都市局 都市計画部 都市計画課 〒420-8602 静岡市葵区追手町5番1号

Tel.054-221-1406 Fax.054-221-1117