

静岡都市計画防火地域及び準防火地域の変更（静岡市決定）

都市計画防火地域及び準防火地域を次のように変更する。

種 類	面 積	備 考
防火地域	約 91 ha	
準防火地域	約 769 ha	

「位置及び区域は計画図表示のとおり」

## 理 由

都市計画道路の一部区間の計画変更に伴い、市街地における火災の危険を防止するため、防火地域及び準防火地域を本案のとおり変更する。

## 変 更 理 由

都市計画道路 3・4・26 号南幹線及び 3・4・108 号東静岡南口環状線の一部区間の計画変更に伴い、当該都市計画道路の中心線を防火地域及び準防火地域界の根拠に指定している区間において、当該都市計画道路の計画変更により防火地域及び準防火地域界が変更となることから、市街地における火災の危険を防除するため、防火地域及び準防火地域を本案のとおり変更する。

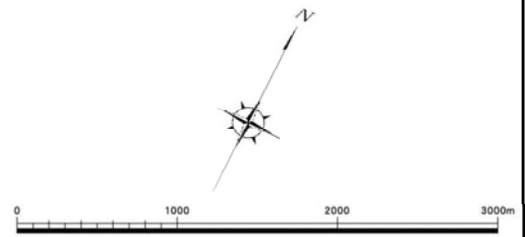
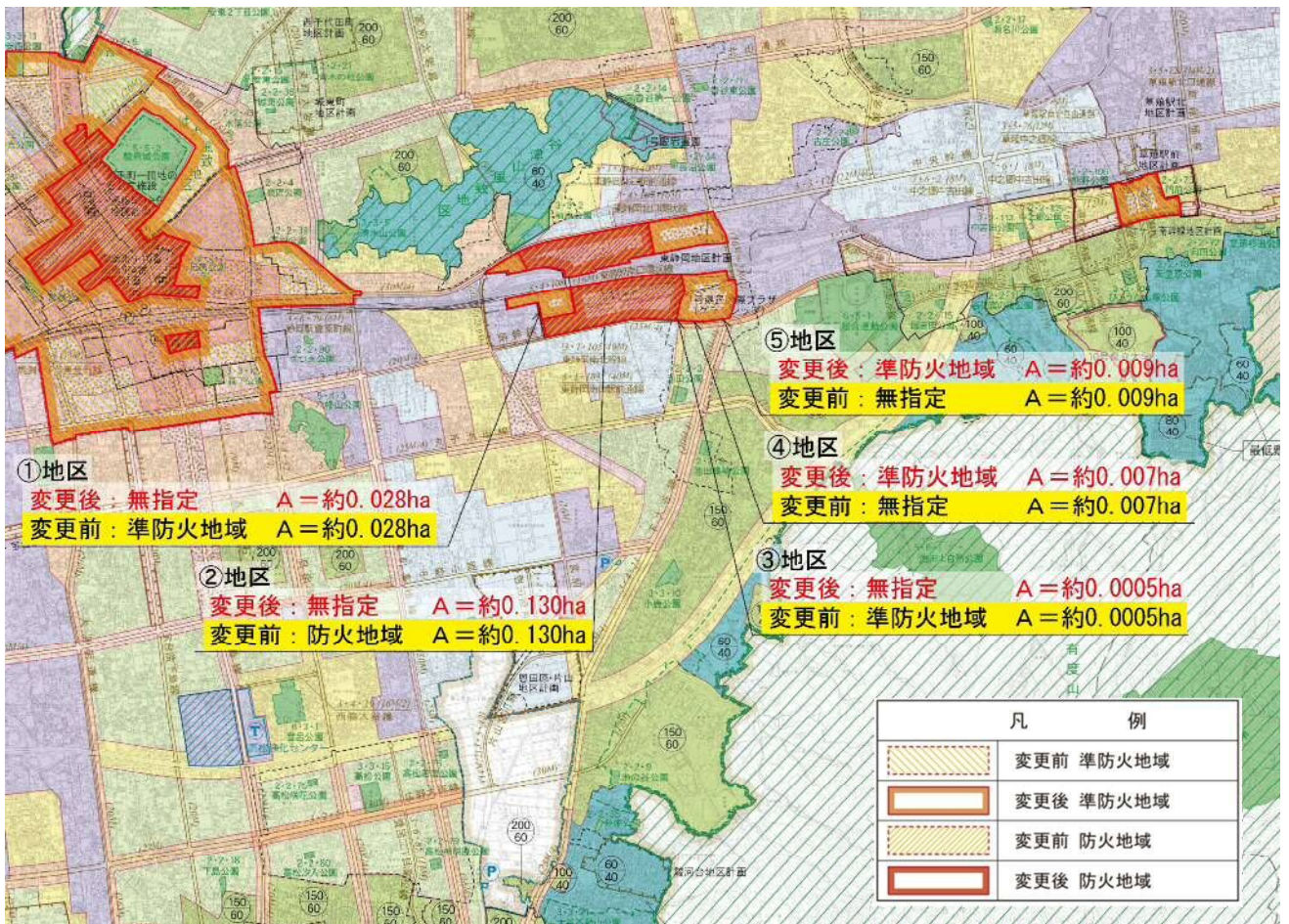
## 変 更 概 要

種 類	変 更 前	変 更 後	備 考
防火地域	約 91 ha	約 91 ha	約 0.13ha 減
準防火地域	約 769 ha	約 769 ha	約 0.01ha 減

種 類	変 更 前	変 更 後	備 考
防火地域	約 91.4 ha	約 91.3 ha	
市街地中心部	約 55.07 ha	約 55.07 ha	
東静岡地区	約 36.40 ha	約 36.27 ha	約 0.13ha 減
準防火地域	約 769.4 ha	約 769.4 ha	
市街地中心部	約 739.00 ha	約 739.00 ha	
東静岡地区	約 22.00 ha	約 21.99 ha	約 0.01ha 減
草薙地区	約 8.40 ha	約 8.40 ha	

位置図

東静岡地区



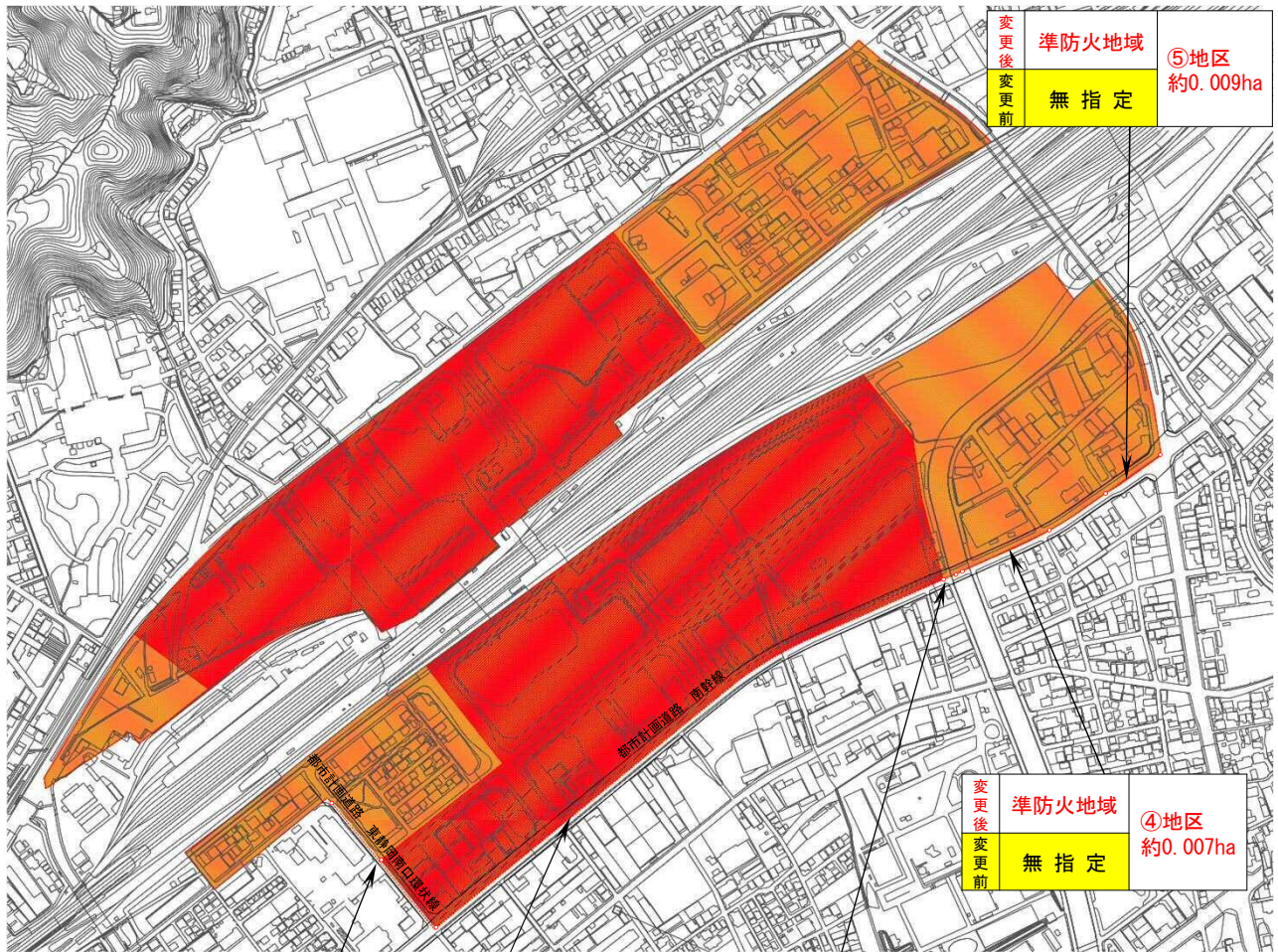
静岡都市計画防火地域及び準防火地域の変更  
(静岡市決定)

第 7 号議案附図

No. 2

拡大図

東静岡地区



変更後 変更前	無指定 準防火地域	①地区 約0.028ha
------------	--------------	-----------------

変更後 変更前	無指定 防火地域	②地区 約0.130ha
------------	-------------	-----------------

変更後 変更前	無指定 準防火地域	③地区 約0.0005ha
------------	--------------	------------------

凡例

	変更前準防火地域
	変更前防火地域
	変更後準防火地域
	変更後防火地域



0 100 200 300 400 500 m