

静岡都市計画用途地域の変更（静岡市決定）

都市計画用途地域を次のように変更する。

種類	面積	建築物の容積率	建築物の建蔽率	外壁の 後退距離 の限度	建築物の 敷地面積 の最低 限度	建築物の 高さの 限度	その他及び 備考
第一種低層 住居専用地域	約 6.2 ha	5/10以下	3/10以下	—	200㎡	10m	建築物の敷地面積 の最低限度の適用 除外規定については別紙のとおり
	約 71.4 ha	6/10以下	4/10以下	—	200㎡	10m	
	約 156.1 ha	6/10以下	4/10以下	—	—	10m	
	約 33.8 ha	8/10以下	4/10以下	—	200㎡	10m	
	約 218.5 ha	8/10以下	5/10以下	—	—	10m	
小計	約 486.0 ha						4.6%
第二種低層 住居専用地域	—	—	—	—	—	—	—
第一種中高層 住居専用地域	約 60.4 ha	10/10以下	4/10以下	—	—	—	
	約 1,035.7 ha	15/10以下	6/10以下	—	—	—	
	約 546.6 ha	20/10以下	6/10以下	—	—	—	
小計	約 1,642.7 ha						15.6%
第二種中高層 住居専用地域	約 41.3 ha	15/10以下	6/10以下	—	—	—	
	約 1,464.7 ha	20/10以下	6/10以下	—	—	—	
小計	約 1,506.0 ha						14.3%
第一種 住居地域	約 0.9 ha	15/10以下	6/10以下	—	—	—	
	約 1,656.6 ha	20/10以下	6/10以下	—	—	—	
	約 62.1 ha	20/10以下	8/10以下	—	—	—	
	約 1.5 ha	30/10以下	6/10以下	—	—	—	
小計	約 1,721.1 ha						16.3%
第二種 住居地域	約 1,063.2 ha	20/10以下	6/10以下	—	—	—	10.1%
準住居地域	約 57.7 ha	20/10以下	6/10以下	—	—	—	0.5%
田園住居地域	—	—	—	—	—	—	—
近隣商業地域	約 239.4 ha	20/10以下	8/10以下	—	—	—	
	約 323.1 ha	30/10以下	8/10以下	—	—	—	
小計	約 562.5 ha						5.3%
商業地域	約 7.7 ha	20/10以下	—	—	—	—	
	約 249.0 ha	40/10以下	—	—	—	—	
	約 92.7 ha	50/10以下	—	—	—	—	
	約 53.0 ha	60/10以下	—	—	—	—	
小計	約 402.4 ha						3.8%
準工業地域	約 1,630.2 ha	20/10以下	6/10以下	—	—	—	15.5%
工業地域	約 1,146.4 ha	20/10以下	6/10以下	—	—	—	10.9%
工業専用地域	約 50.0 ha	10/10以下	3/10以下	—	—	—	
	約 268.9 ha	20/10以下	6/10以下	—	—	—	
小計	約 318.9 ha						3.1%
合計	約 10,537 ha						100%

「種類、位置及び区域は計画図表示のとおり」

「その他及び備考欄は種類の面積の合計に対する値」

建築物の敷地面積の最低限度の適用除外規定

次に掲げる事項に該当する土地については、前記の建築物の敷地面積の最低限度（以下「最低限度」という。）は、適用しない。（ただし、次に掲げる事項に該当する事由が発生する際、最低限度の規定に違反しているものは除く。）

1. 最低限度が定められた際、現に建築物の敷地として使用されている土地又は現に存する所有権その他の権利に基づいて建築物の敷地として使用することができる土地で、その一部を次の各号に掲げる公共公益施設等の用に供するため、当該公共公益施設等の用に供する部分の土地を除いた全部を一の敷地として使用するもの
 - 1) 道路法（昭和 27 年法律第 180 号）による道路
 - 2) 建築基準法（昭和 25 年法律第 201 号）第 42 条第 1 項第 2 号又は第 4 号の規定による道路
 - 3) 鉄道、河川その他これらに類する公共公益施設
2. 最低限度が定められた際、現に建築物の敷地として使用されている土地で最低限度に満たないもの又は現に存する所有権その他の権利に基づいて建築物の敷地として使用することならば最低限度に満たないこととなる土地で、当該土地から建築基準法第 42 条第 2 項、第 3 項又は第 5 項の規定によって道路の境界線とみなされる線と道路との間の部分の土地を除いた全部を一の敷地として使用するもの
3. 土地区画整理法（昭和 29 年法律第 199 号）第 103 条第 1 項の規定による換地処分又は同法 98 条第 1 項の規定による仮換地の指定を受けた土地で、所有権その他の権利に基づいてその全部を一の敷地として使用するもの
4. 最低限度の決定又は変更以前に都市計画法（昭和 43 年法律第 100 号）第 29 条、第 35 条の 2、又は附則第 4 項により許可された土地について、その許可された区画の土地全部を一の敷地として使用するもの

理 由

都市計画道路の計画変更に伴い、健全で合理的な土地利用を推進するため、用途地域を本案のとおり変更する。

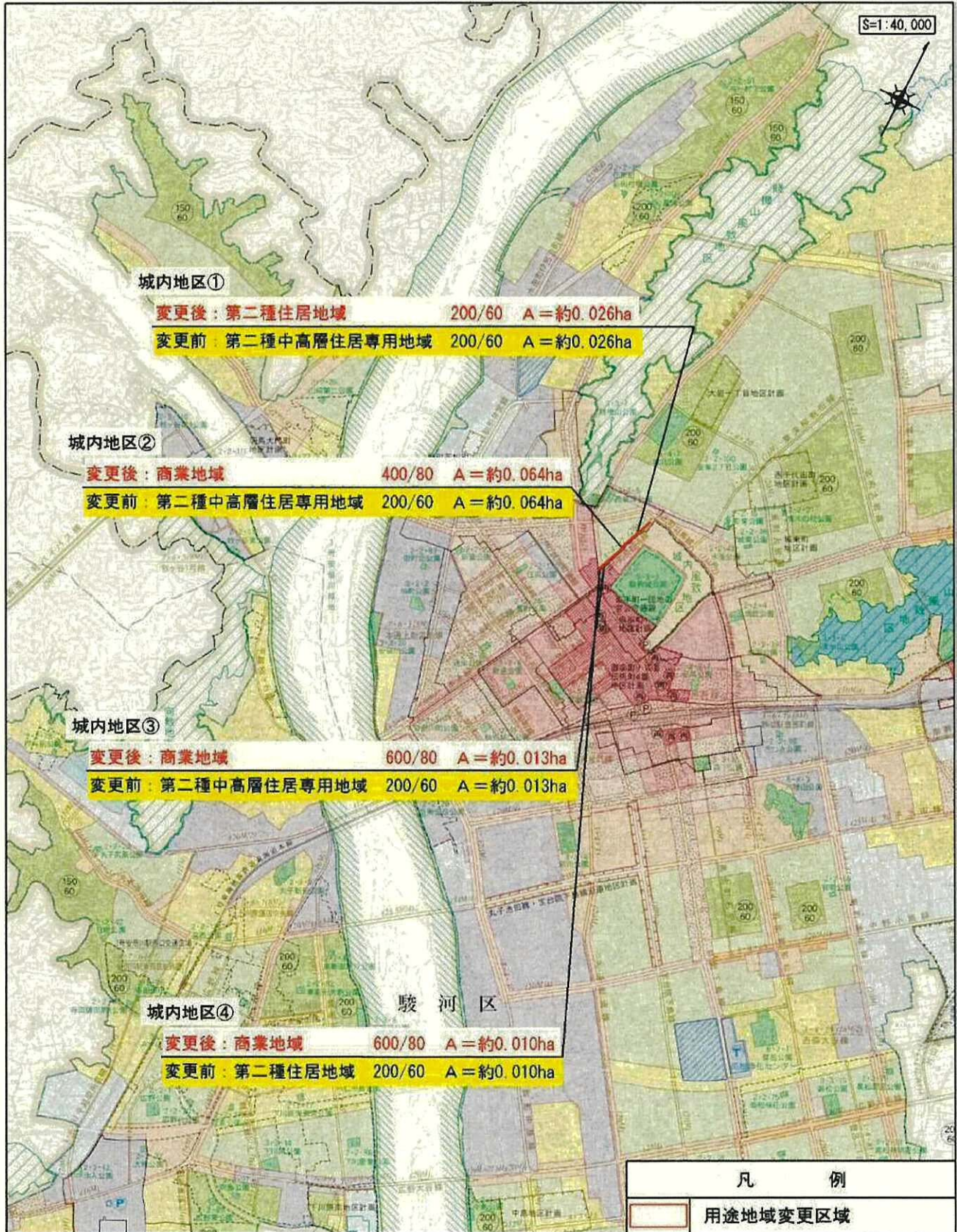
変 更 理 由

城内地区及び駒越地区は、都市計画道路3・4・17号中町長谷通線及び3・4・49号清水港三保線の計画変更に伴い、当該都市計画道路の中心線を用途地域界の根拠に指定している区間において、当該都市計画道路の計画変更により用途地域界が変更となることから、用途地域を本案のとおり変更する。

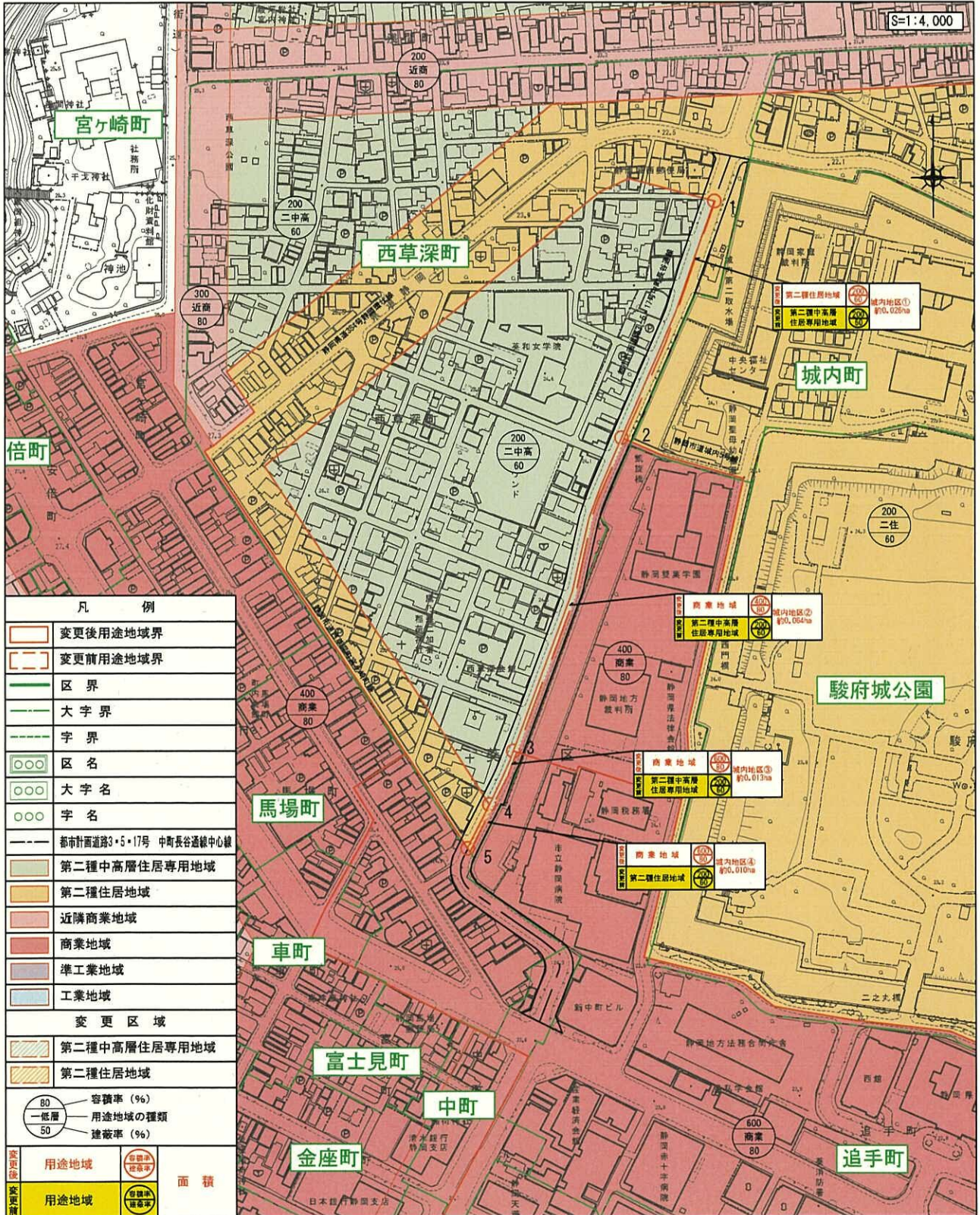
(参考) 変更前後比較表 静岡都市計画用途地域

種 類	容積率 建蔽率	敷地面積の 最低限度	建築物の 高さの限度	変更前	変更面積		変更後
					追加	除外	
第一種低層 住居専用地域	50/30	200㎡	10m	6.2			6.2
	60/40	200㎡	10m	71.4			71.4
	60/40	—	10m	156.1			156.1
	80/40	200㎡	10m	33.8			33.8
	80/50	—	10m	218.5			218.5
小 計				486.0			486.0
第一種中高層 住居専用地域	100/40	—	—	60.4			60.4
	150/60	—	—	1,035.7	+0.01		1,035.7
	200/60	—	—	546.6			546.6
小 計				1,642.7			1,642.7
第二種中高層 住居専用地域	150/60	—	—	41.3			41.3
	200/60	—	—	1,464.8		-0.10	1,464.7
小 計				1,506.1			1,506.0
第一種住居地域	150/60	—	—	0.9			0.9
	200/60	—	—	1,656.6			1,656.6
	200/80	—	—	62.1			62.1
	300/60	—	—	1.5			1.5
小 計				1,721.1			1,721.1
第二種住居地域	200/60	—	—	1,063.1	+0.09	-0.02	1,063.2
準住居地域	200/60	—	—	57.7			57.7
近隣商業地域	200/80	—	—	239.4			239.4
	300/80	—	—	323.1			323.1
小 計				562.5			562.5
商 業 地 域	200/80	—	—	7.7			7.7
	400/80	—	—	248.9	+0.06		249.0
	500/80	—	—	92.7			92.7
	600/80	—	—	53.0	+0.02		53.0
小 計				402.3			402.4
準工業地域	200/60	—	—	1,630.1	+0.06		1,630.2
工業地域	200/60	—	—	1,146.5	+0.00	-0.12	1,146.4
工業専用地域	100/30	—	—	50.0			50.0
	200/60	—	—	268.9			268.9
小 計				318.9			318.9
合 計				10,537	+0.2	-0.2	10,537

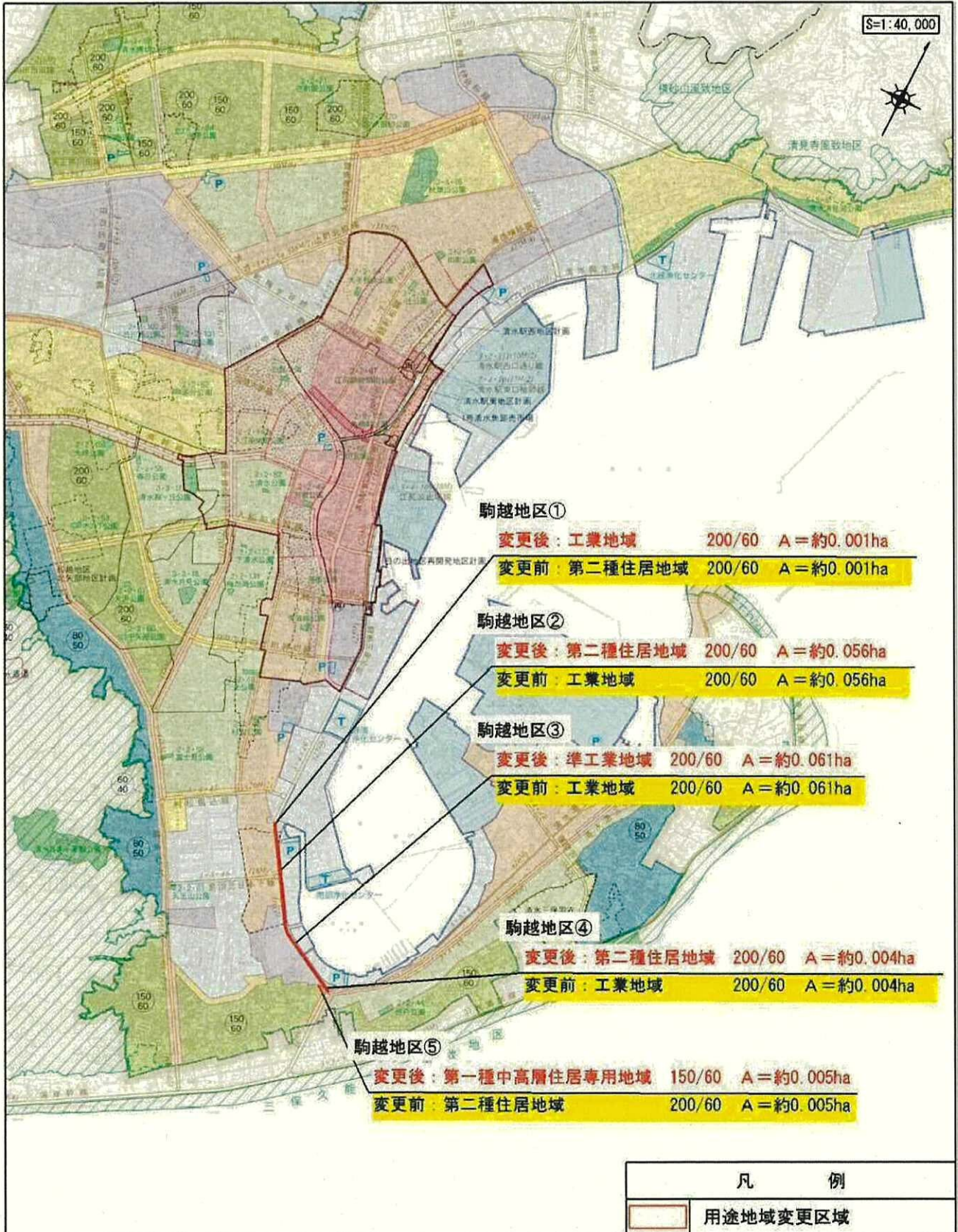
位置図



拡大図



位置図



拡大図

