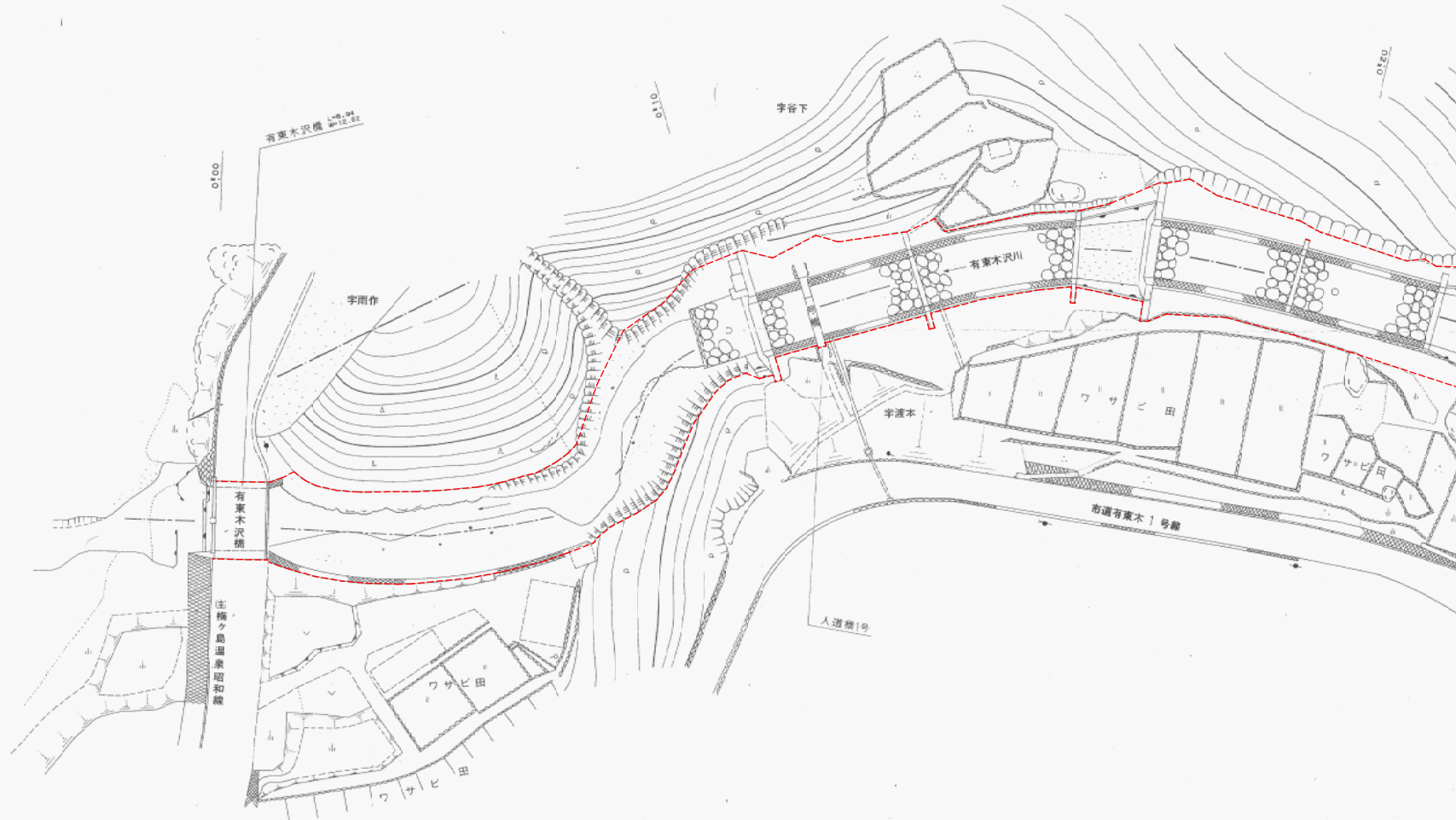


河川台帳	河川名	図面名称	縮尺	水系区分	水系名	指定年月日	河川延長	流域面積	起 点	終 点
		有東木沢川	河川区域図	1:500	一級河川	安倍川	昭和58年2月21日	1,620m	4.6Km <sup>2</sup>	左岸 葵区有東木字大石287番の1地先 右岸 葵区有東木字下島649番の1地先市道橋



## 河 川 区 域 図      S = 1 : 5 0 0

静 岡 市 葵 区

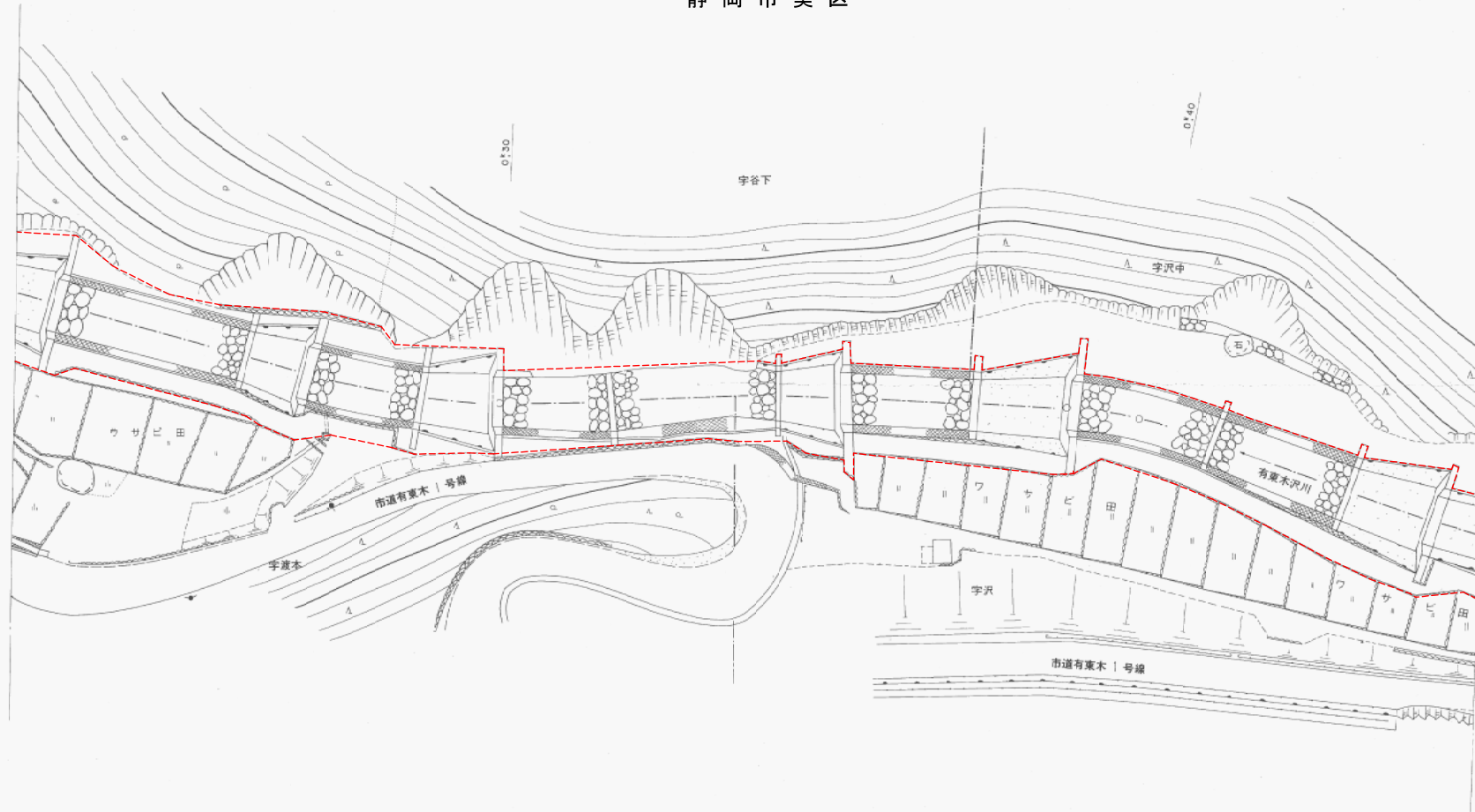


河川台帳	河川名	図面名称	縮尺	水系区分	水系名	指定年月日	河川延長	流域面積	起 点	終 点
	有東木沢川	河川区域図	1:500	一級河川	安倍川	昭和58年2月21日	1,620m	4.6km <sup>2</sup>	左岸 葵区有東木字大石287番の1地先 右岸 葵区有東木字下島649番の1地先市道橋	一級河川安倍川への合流点



## 河 川 区 域 図 S = 1 : 5 0 0

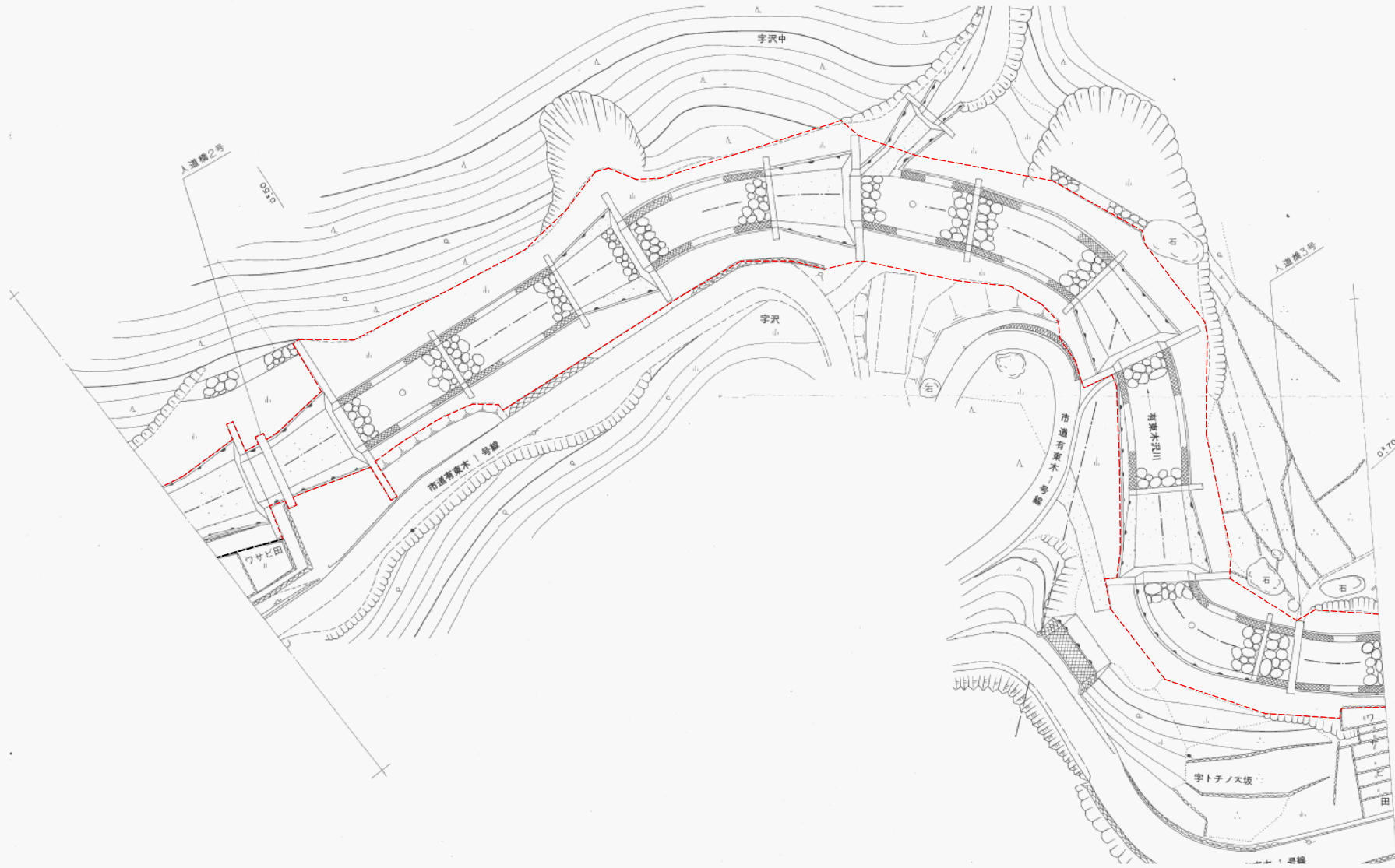
静 岡 市 葵 区



河川台帳	河川名	図面名称	縮尺	水系区分	水系名	指定年月日	河川延長	流域面積	起 点	終 点
	有東木沢川	河川区域図	1:500	一級河川	安倍川	昭和58年2月21日	1,620m	4.6Km <sup>2</sup>	左岸 葵区有東木字大石287番の1地先 右岸 葵区有東木字下島649番の1地先市道橋	一級河川安倍川への合流点

## 河川区域図 S=1:500

静岡市葵区



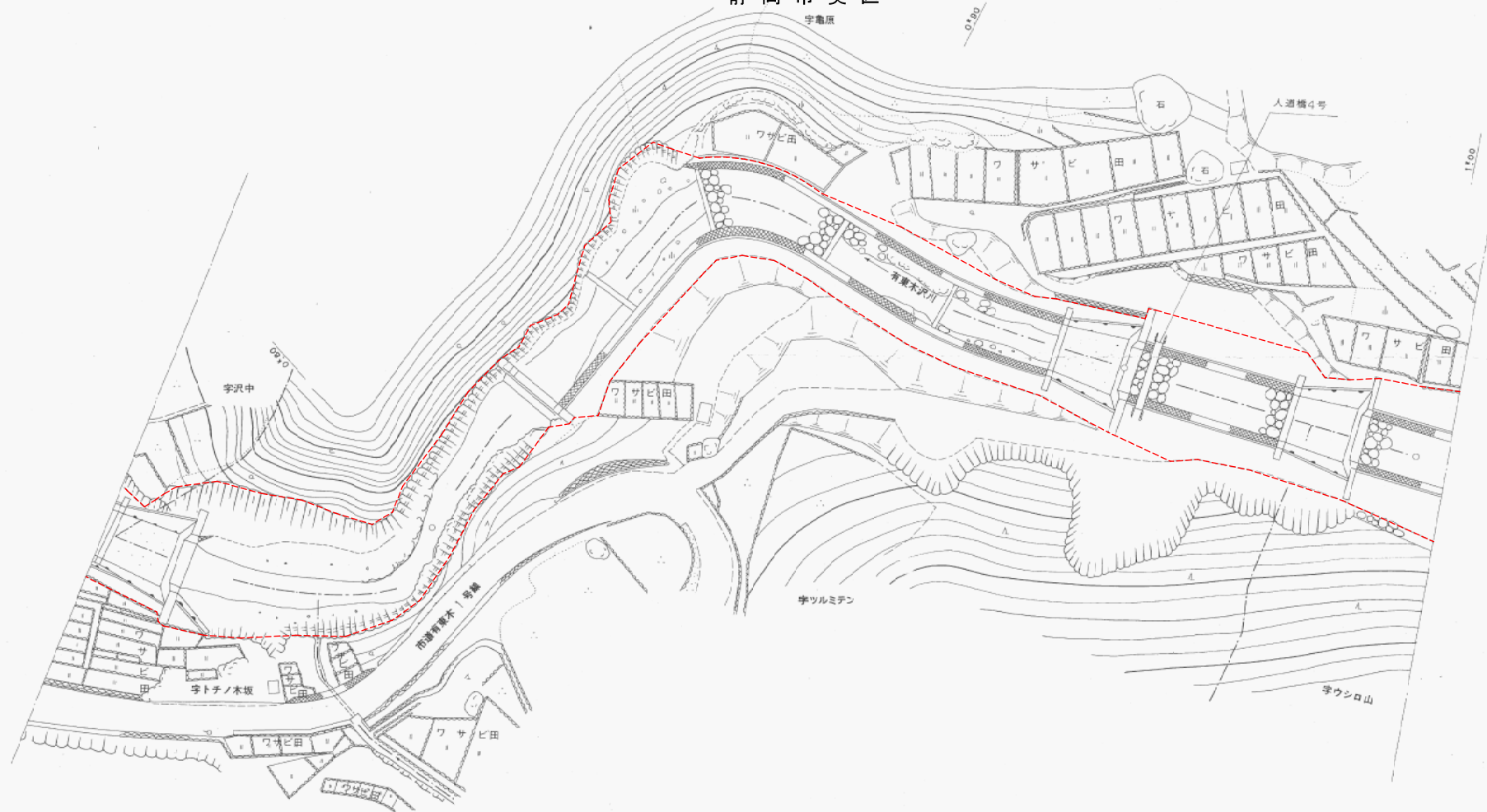
平成二十年 三月調整

河川台帳	河川名	図面名称	縮尺	水系区分	水系名	指定年月日	河川延長	流域面積	起 点	終 点
	有東木沢川	河川区域図	1:500	一級河川	安倍川	昭和58年2月21日	1,620m	4.6km <sup>2</sup>	左岸 葵区有東木大字石287番の1地先 右岸 葵区有東木字下島649番の1地先市道橋	一級河川安倍川への合流点



## 河川区域図 S=1:500

静岡市葵区

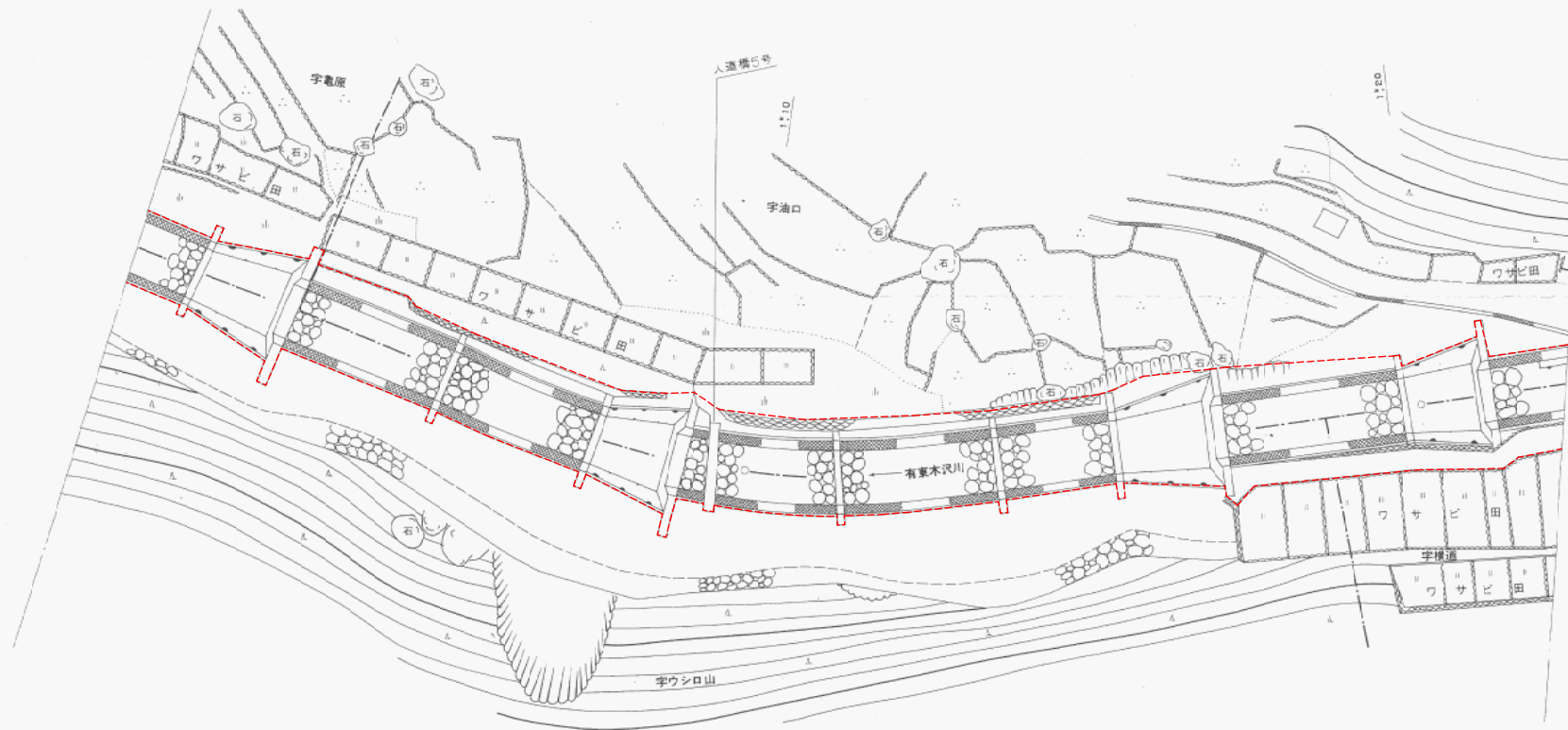


河川台帳	河川名	図面名称	縮尺	水系区分	水系名	指定年月日	河川延長	流域面積	起 点	終 点
	有東木沢川	河川区域図	1:500	一級河川	安倍川	昭和58年2月21日	1,620m	4.6Km <sup>2</sup>	左岸 葵区有東木字大石287番の1地先 右岸 葵区有東木字下島649番の1地先市道橋	一級河川安倍川への合流点



## 河 川 区 域 図      S = 1 : 5 0 0

静岡市葵区

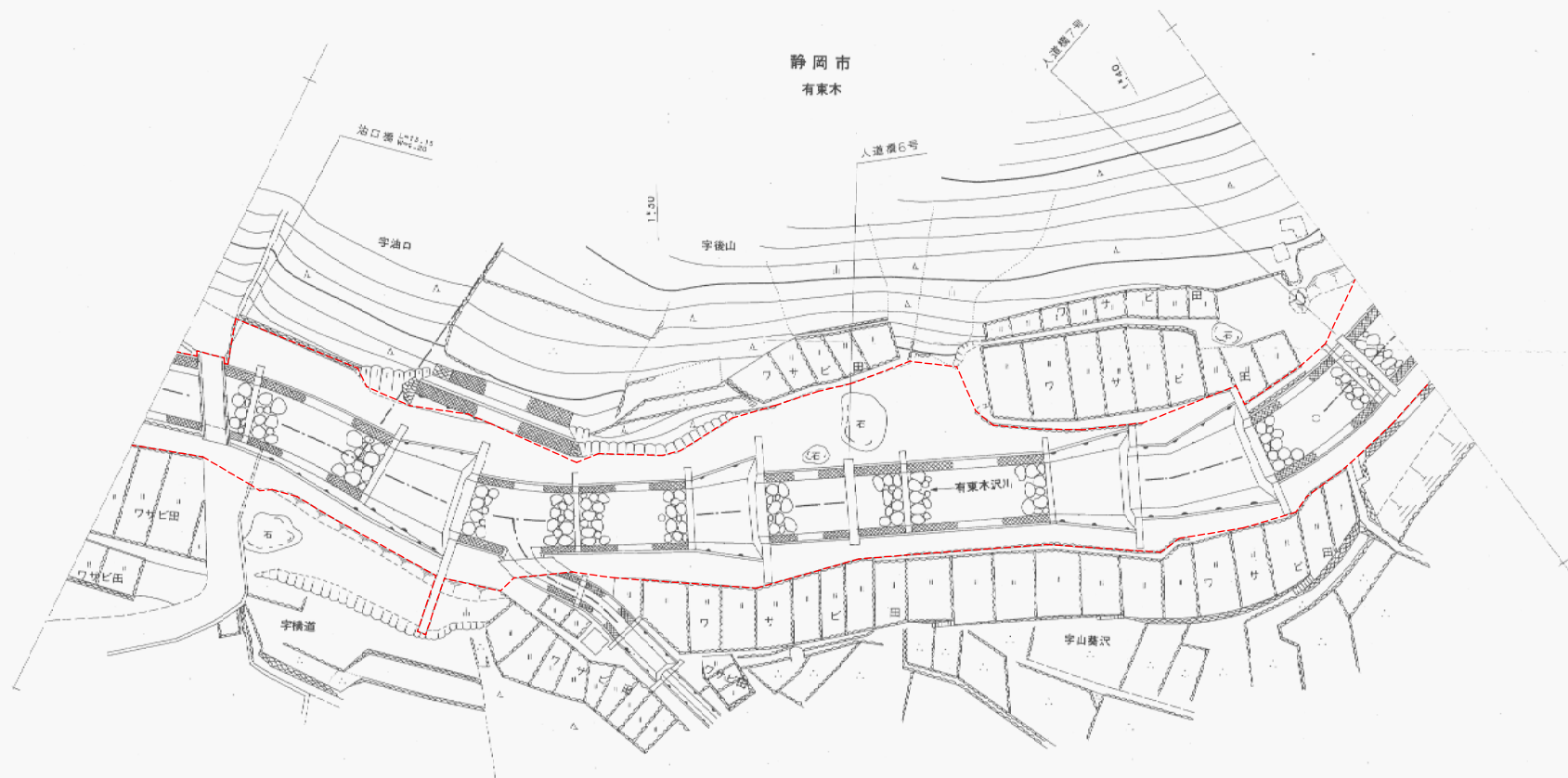


河川台帳	河川名	図面名称	縮尺	水系区分	水系名	指定年月日	河川延長	流域面積	起 点	終 点
	有東木沢川	河川区域図	1:500	一級河川	安倍川	昭和58年2月21日	1,620m	4.6Km <sup>2</sup>	左岸 葵区有東木字大石287番の1地先 右岸 葵区有東木字下島649番の1地先市道橋	一級河川安倍川への合流点



## 河 川 区 域 図      S = 1 : 5 0 0

静 岡 市 葵 区



河川名	図面名称	縮尺	水系区分	水系名	指定年月日	河川延長	流域面積	起 点	終 点
有東木沢川	河川区域図	1:500	一級河川	安倍川	昭和58年2月21日	1,620m	4.6Km <sup>2</sup>	左岸 葵区有東木字大石287番の1地先 右岸 葵区有東木字下島649番の1地先市道橋	一級河川安倍川への合流点



## 河 川 区 域 図 S = 1 : 5 0 0

静岡市葵区



平成二十年 三月調整