

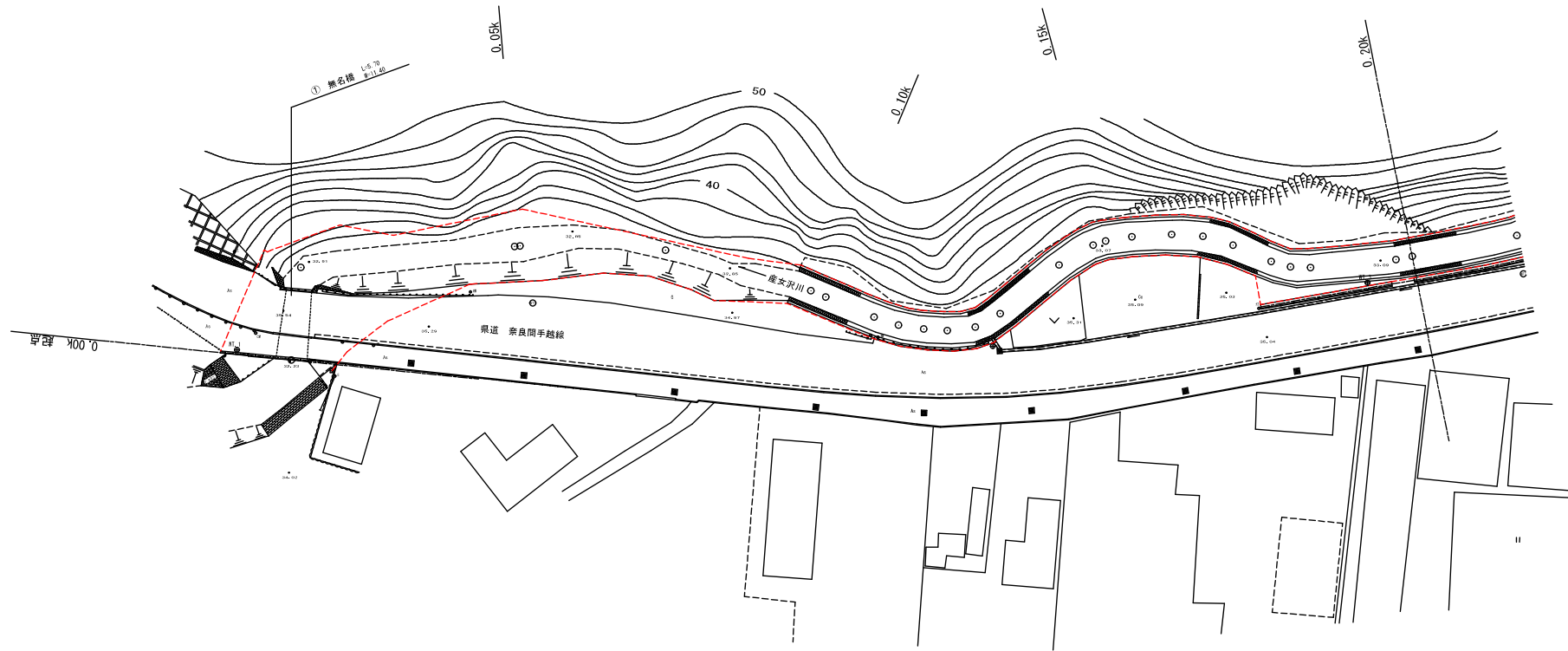
河川名	図面名称	縮尺	水系区分	水系名	指定年月日	河川延長	流域面積	起 点	終 点
産女沢川	河川区域図	1:500	一級河川	安倍川	平成7年3月7日	970m	0.68km <sup>2</sup>	葵区産女1224番の6地先農道橋	一級河川鷹科川への合流点

河 川 区 域 図 S = 1 : 5 0 0




静岡市葵区

産 女



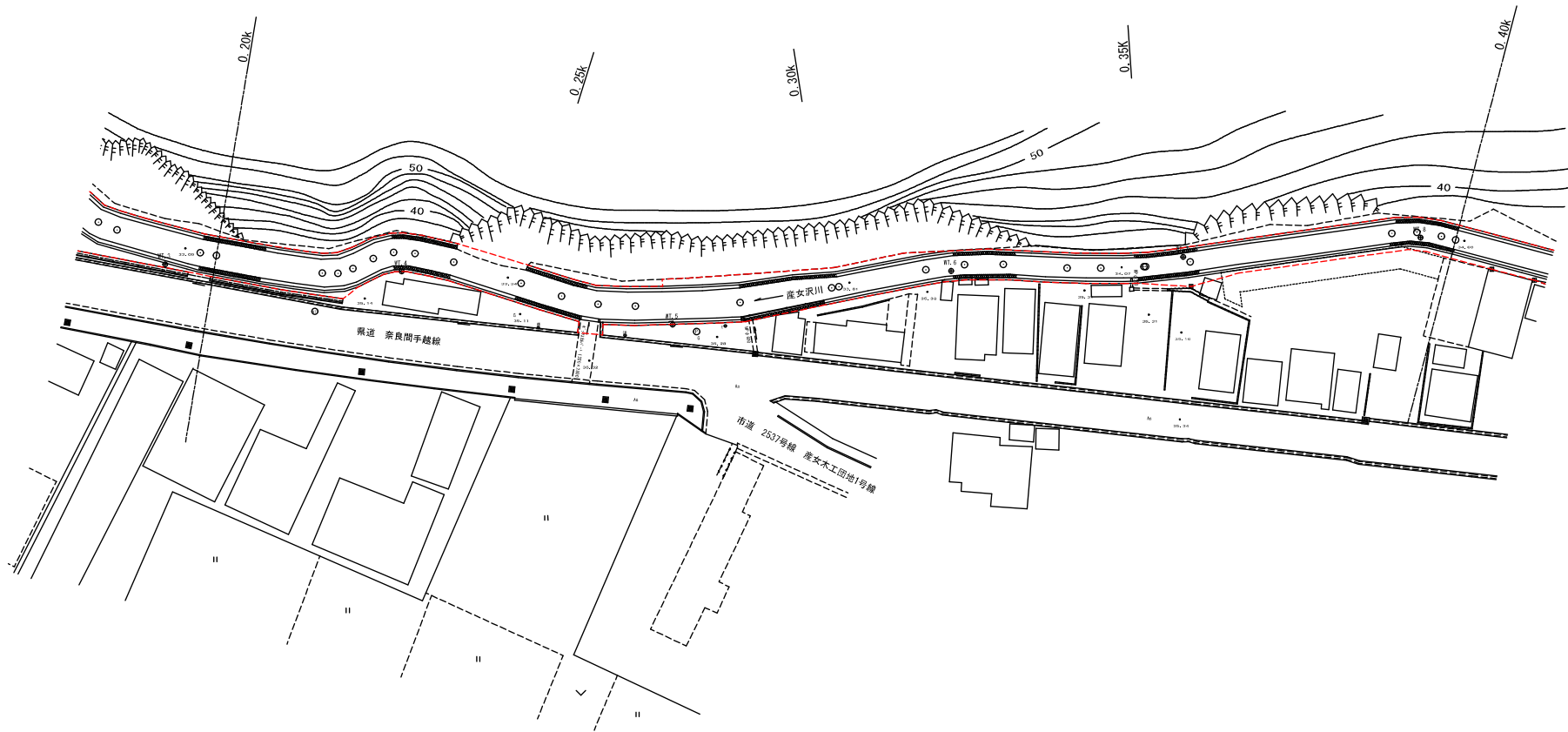
河川台帳	河川名	図面名称	縮尺	水系区分	水系名	指定年月日	河川延長	流域面積	起 点	終 点
	産女沢川	河川区域図	1:500	一級河川	安倍川	平成7年3月7日	970m	0.68km <sup>2</sup>	葵区産女1224番の6地先農道橋	一級河川鷹科川への合流点

河川区域図 S=1:500



静岡市葵区


産女



平成二十年 三月調整

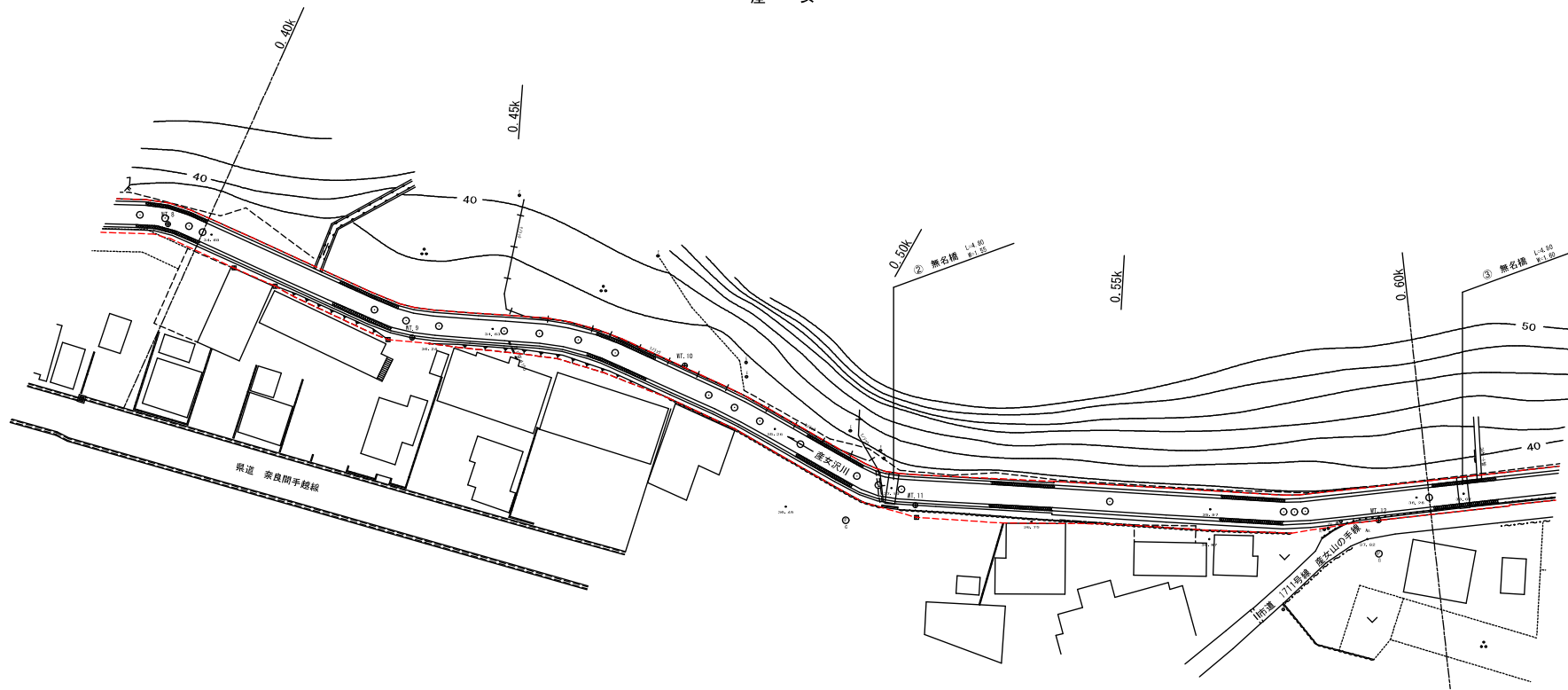
河川名	図面名称	縮尺	水系区分	水系名	指定年月日	河川延長	流域面積	起 点	終 点
産女沢川	河川区域図	1:500	一級河川	安倍川	平成7年3月7日	970m	0.68km <sup>2</sup>	葵区産女1224番の6地先農道橋	一級河川鷹科川への合流点

# 河川区域図 S=1:500



静岡市葵区

産女

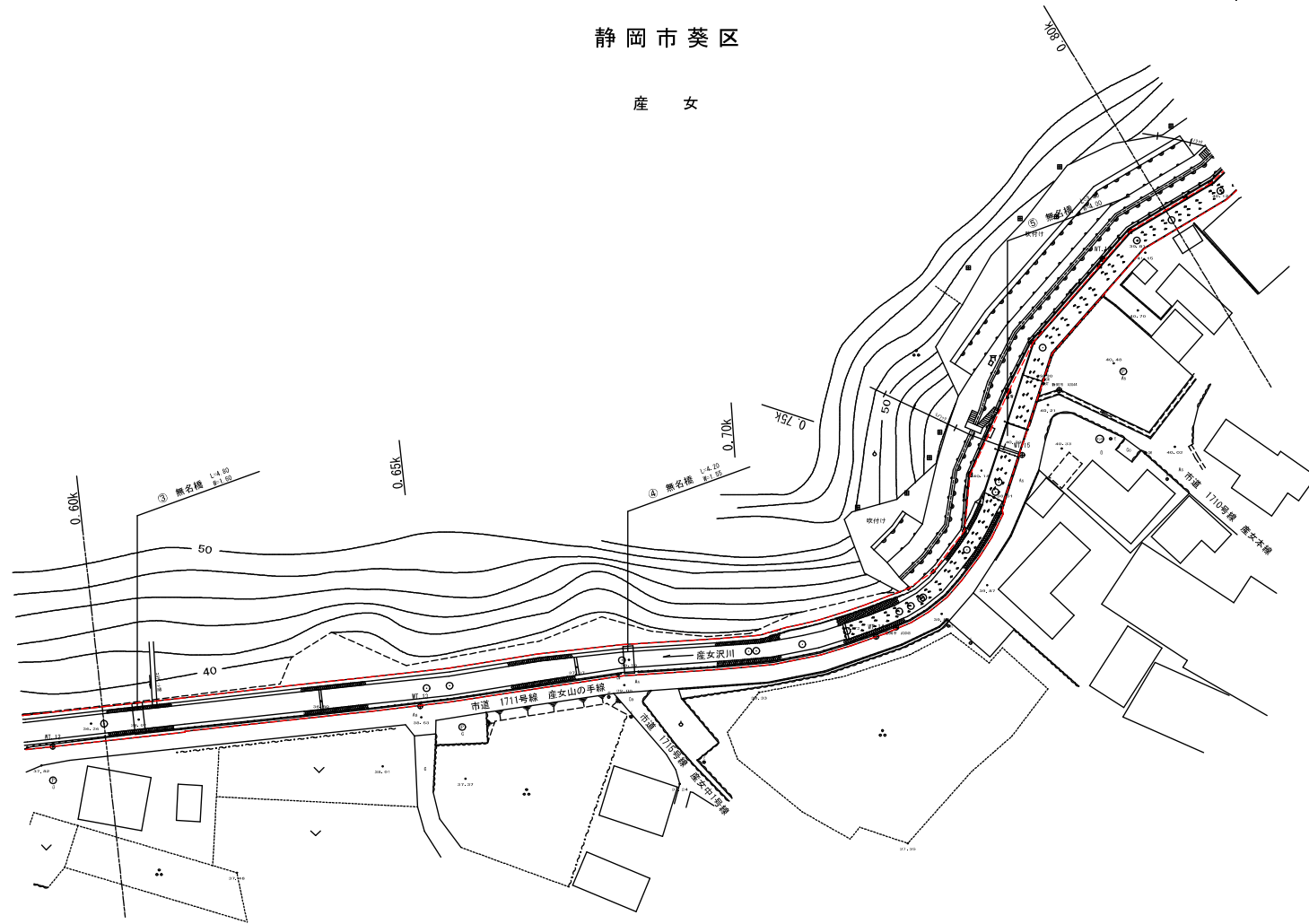



河川台帳	河川名	図面名称	縮尺	水系区分	水系名	指定年月日	河川延長	流域面積	起 点	終 点
	産女沢川	河川区域図	1:500	一級河川	安倍川	平成7年3月7日	970m	0.68km <sup>2</sup>	葵区産女1224番の6地先農道橋	一級河川鷹科川への合流点

# 河川区域図 S=1:500

静岡市葵区

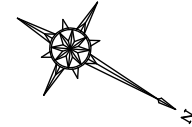
産女



平成二十年 三月調整

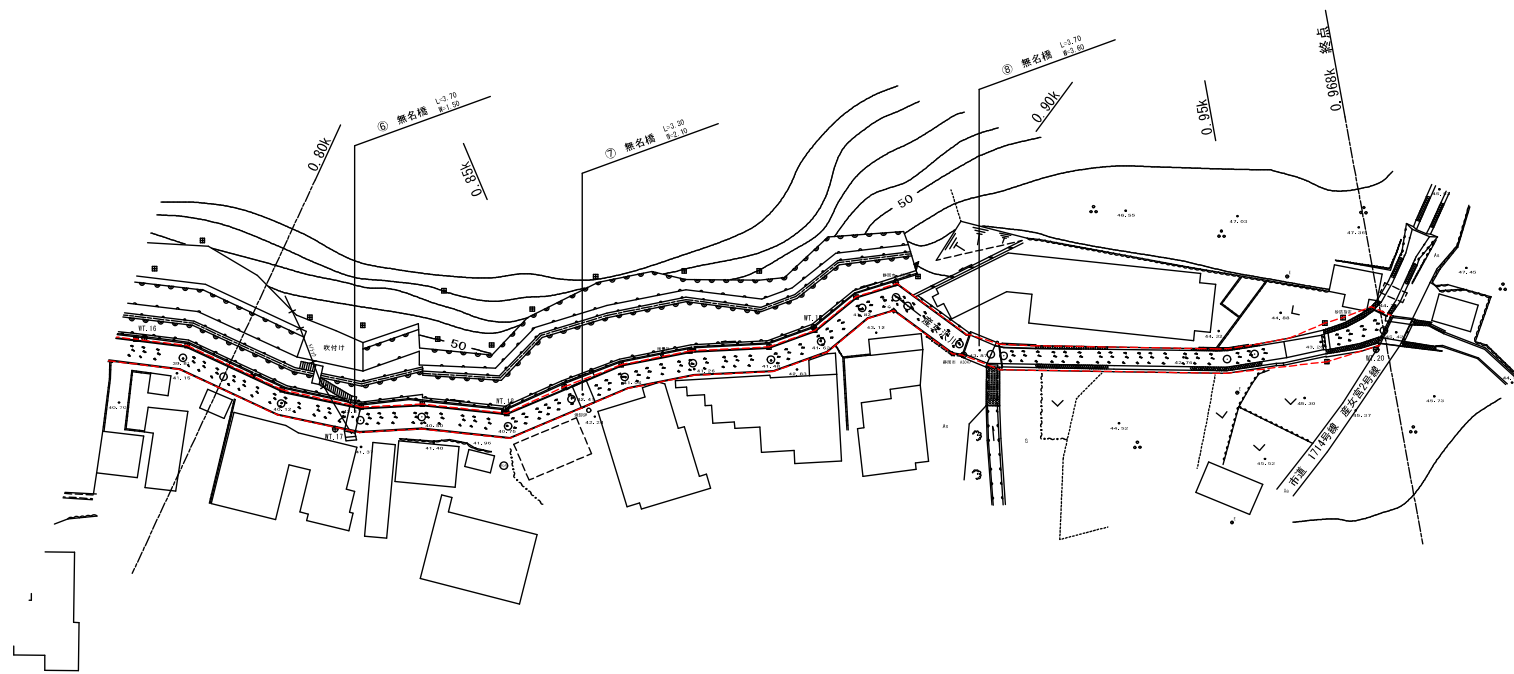
河川名	図面名称	縮尺	水系区分	水系名	指定年月日	河川延長	流域面積	起 点	終 点
産女沢川	河川区域図	1:500	一級河川	安倍川	平成7年3月7日	970m	0.68km <sup>2</sup>	葵区産女1224番の6地先農道橋	一級河川鷹科川への合流点

河 川 区 域 図 S = 1 : 5 0 0



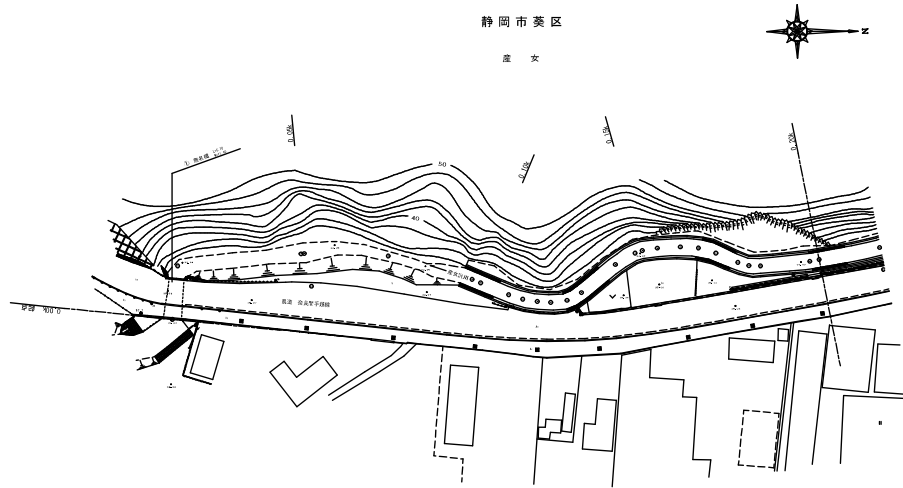
静岡市葵区

産 女

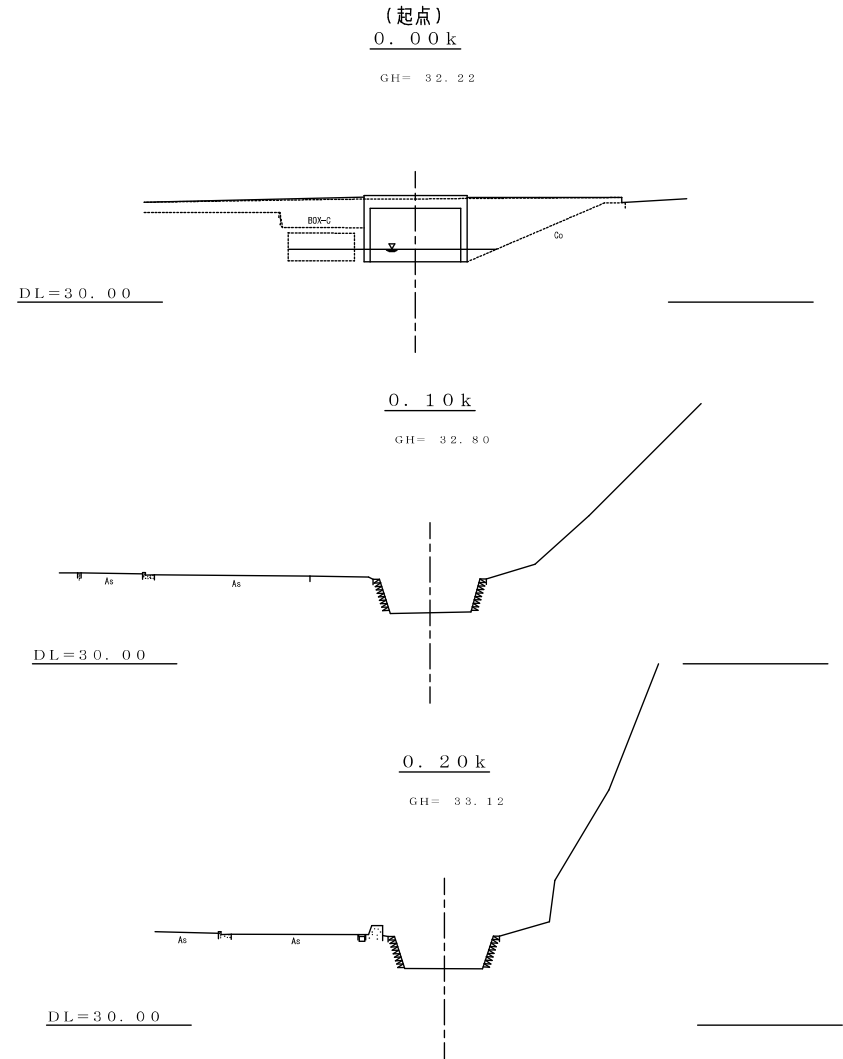


河川台帳	河川名	図面名称	縮尺	水系区分	水系名	指定年月日	河川延長	流域面積	起 点	終 点
	産女沢川	河川管理施設平面図	図 示	一級河川	安倍川	平成7年3月7日	970m	0.68km <sup>2</sup>	葵区産女1224番の6地先農道橋	一級河川鷹科川への合流点

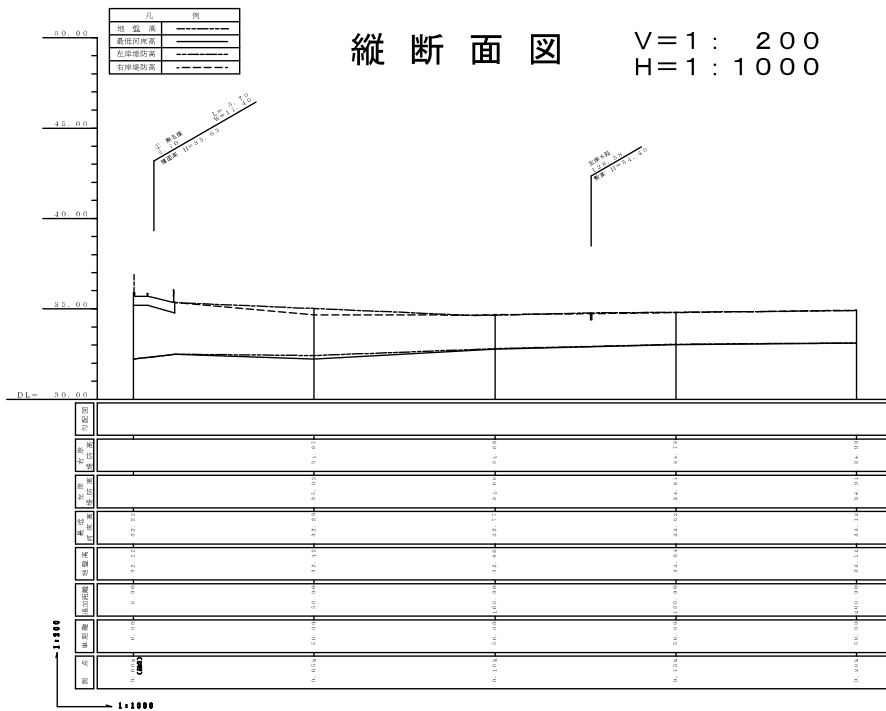
平 面 図 S=1:1000



横 断 面 図 S=1:200



縦 断 面 図 V=1:200  
H=1:1000

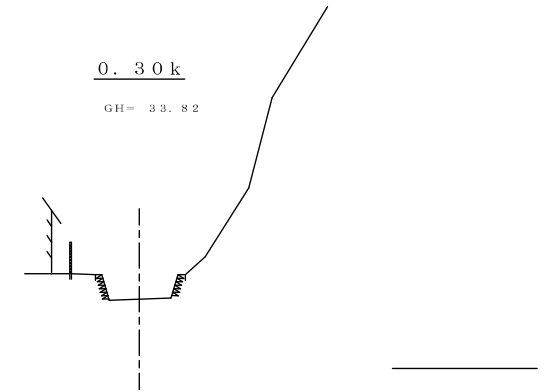
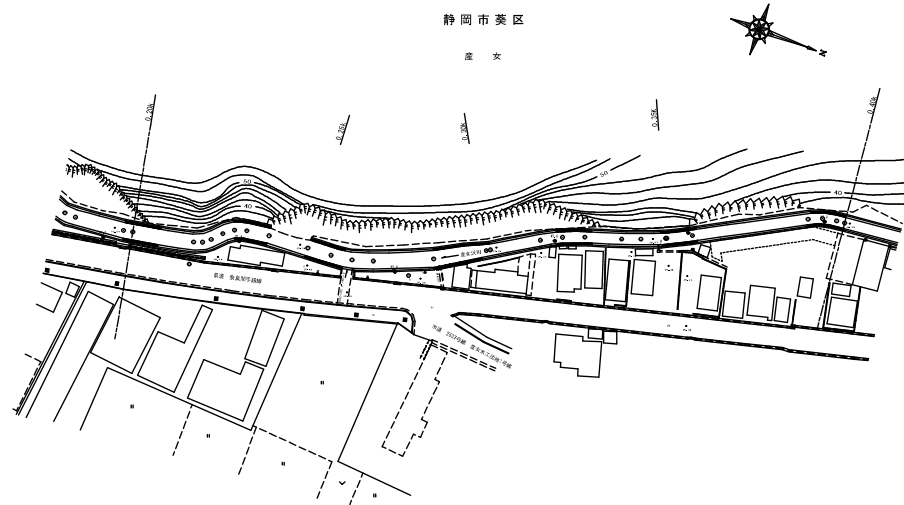


平成二十年 三月調整

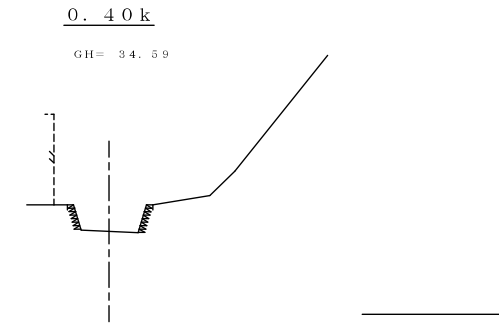
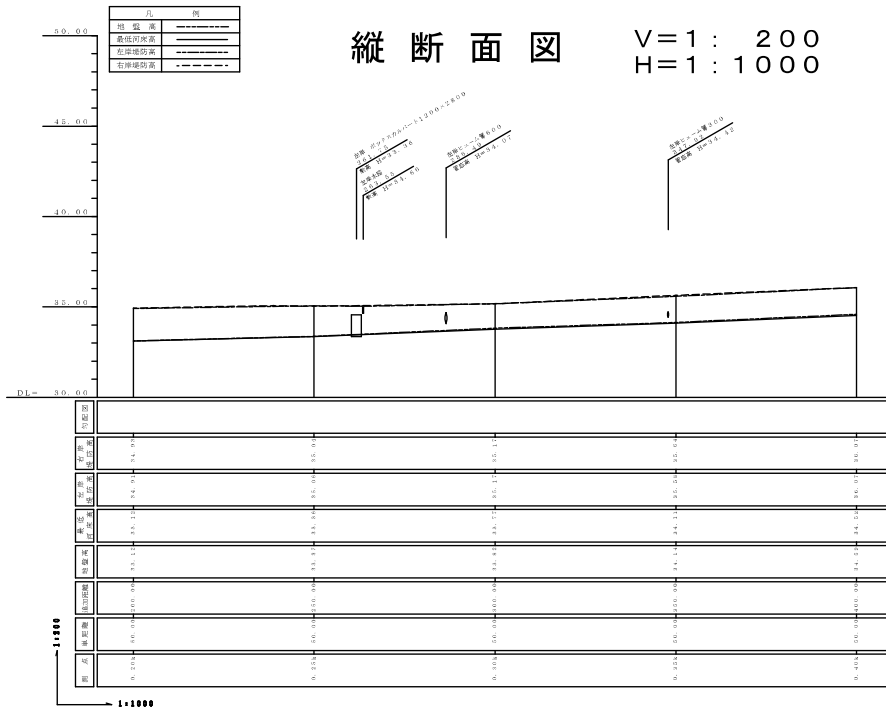
河川台帳	河川名	図面名称	縮尺	水系区分	水系名	指定年月日	河川延長	流域面積	起 点	終 点
	産女沢川	河川管理施設平面図	図 示	一級河川	安倍川	平成7年3月7日	970m	0.68km <sup>2</sup>	葵区産女1224番の6地先農道橋	一級河川鷹科川への合流点

平 面 図 S=1:1000

横 断 面 図 S=1:200



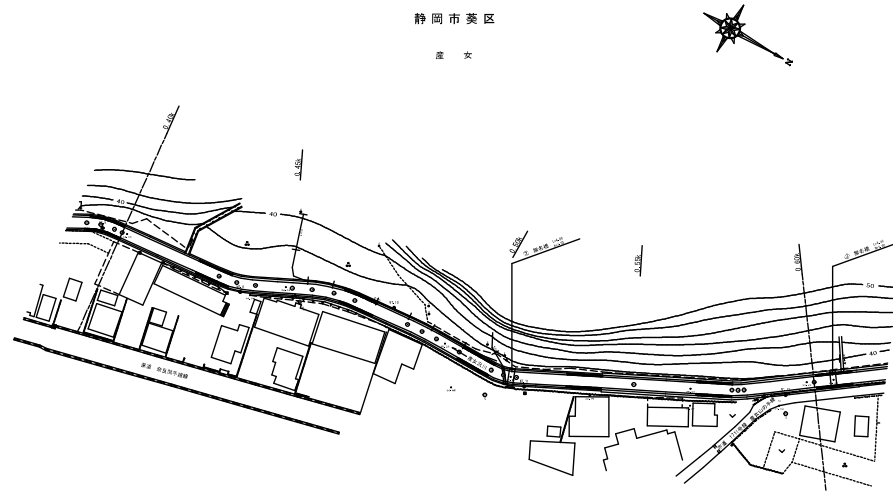
縦 断 面 図 V=1:200  
H=1:1000



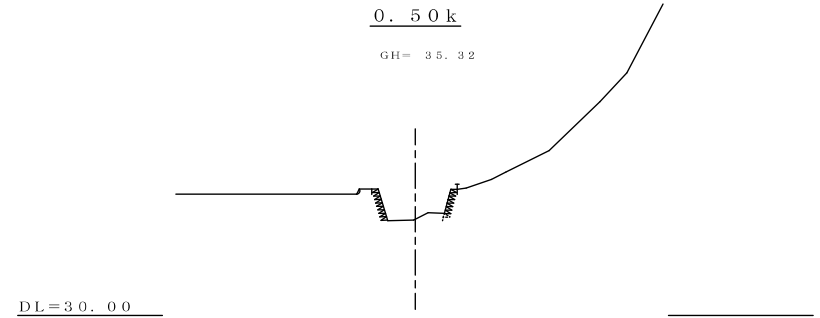
平成二十年 三月調整

河川台帳	河川名	図面名称	縮尺	水系区分	水系名	指定年月日	河川延長	流域面積	起 点	終 点
	産女沢川	河川管理施設平面図	図示	一級河川	安倍川	平成7年3月7日	970m	0.68km <sup>2</sup>	葵区産女1224番の6地先農道橋	一級河川鷹科川への合流点

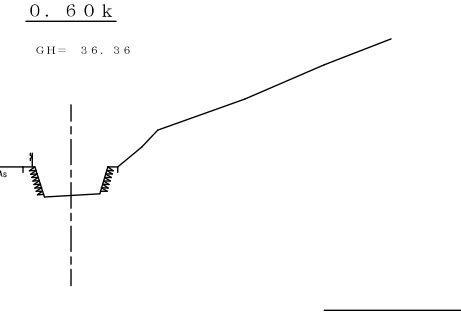
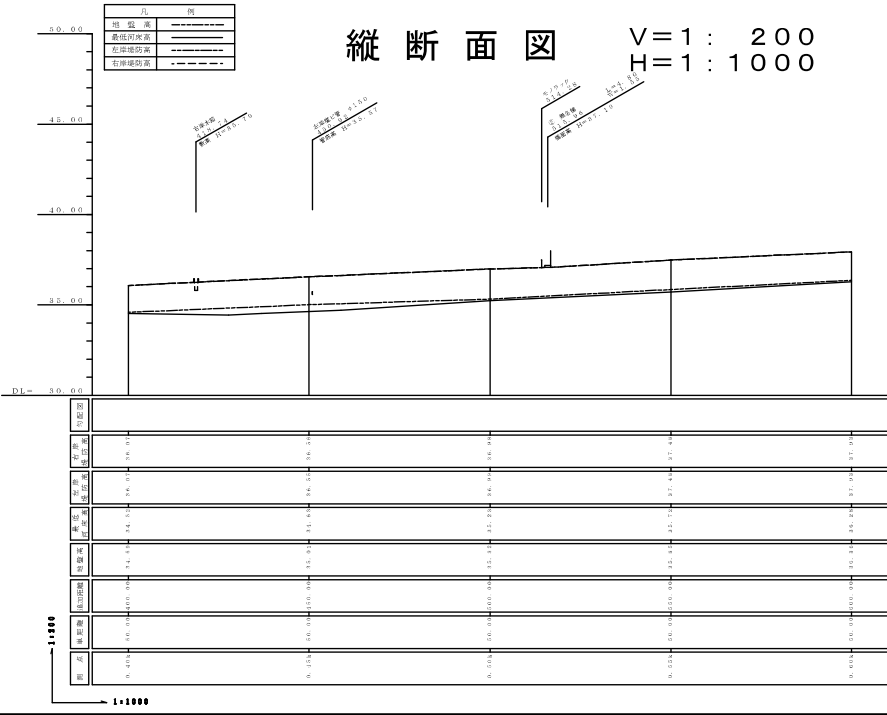
平 面 図 S=1:1000



横 断 面 図 S=1:200



縦 断 面 図 V=1:200  
H=1:1000



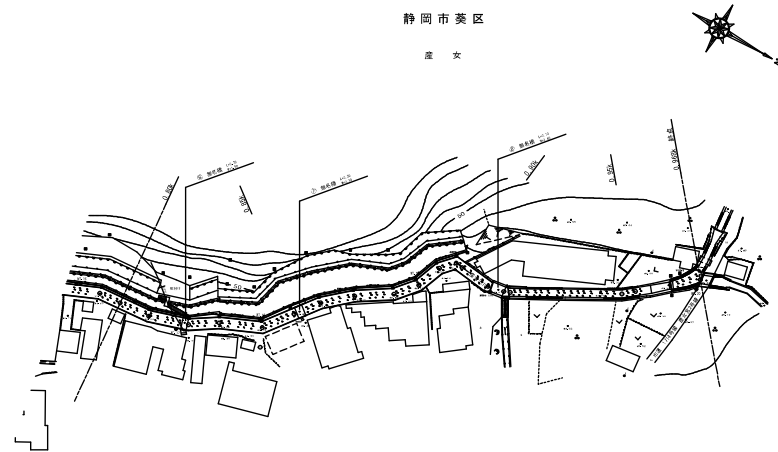
平成二十年 三月 調整



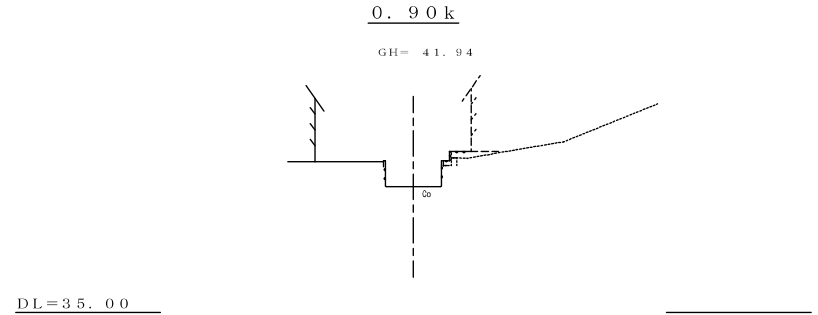


河川台帳	河川名	図面名称	縮尺	水系区分	水系名	指定年月日	河川延長	流域面積	起 点	終 点
	産女沢川	河川管理施設平面図	図 示	一級河川	安倍川	平成7年3月7日	970m	0.68km <sup>2</sup>	葵区産女1224番の6地先農道橋	一級河川鷹科川への合流点

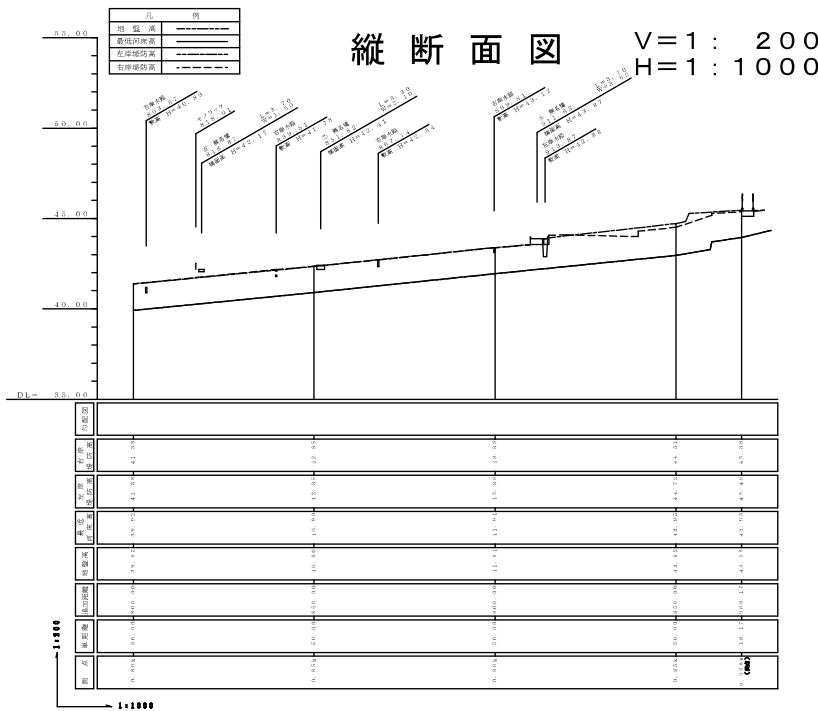
平 面 図 S=1:1000



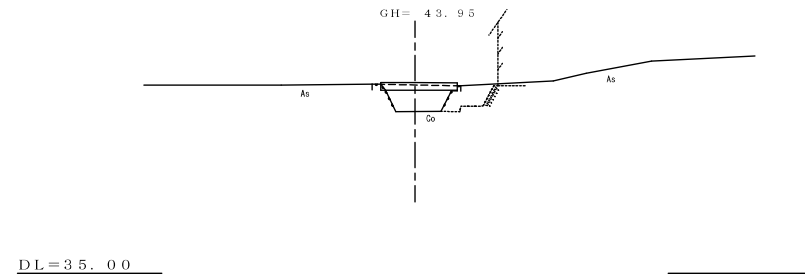
横 断 面 図 S=1:200



縦 断 面 図 V=1:200  
H=1:1000



(終点)  
0.968k



平成二十年 三月調整