


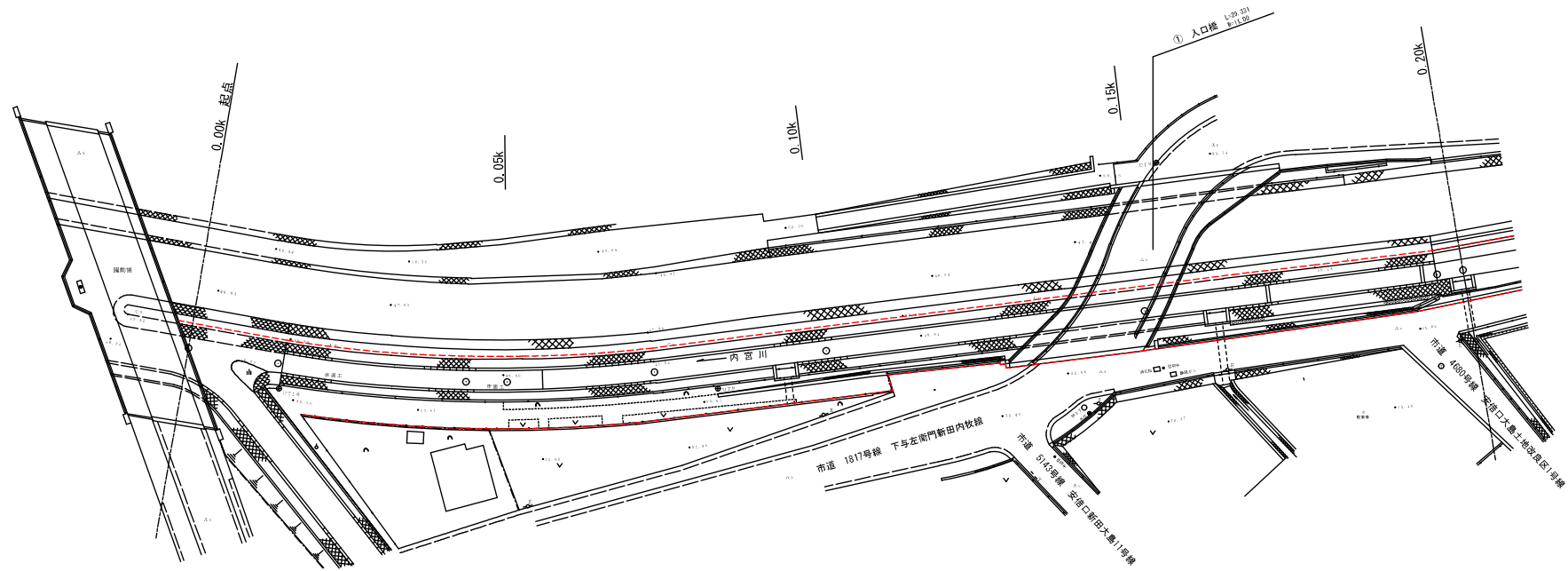
河川名	図面名称	縮尺	水系区分	水系名	指定年月日	河川延長	流域面積	起 点	終 点
内宮川	河川区域図	1:500	一級河川	安倍川	平成7年3月7日	660m	0.98km ²	葵区内牧字山崎237番地先山寄橋	一級河川内牧川への合流点

河川区域図 S=1:500



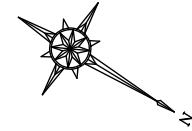
静岡市葵区

西ヶ谷



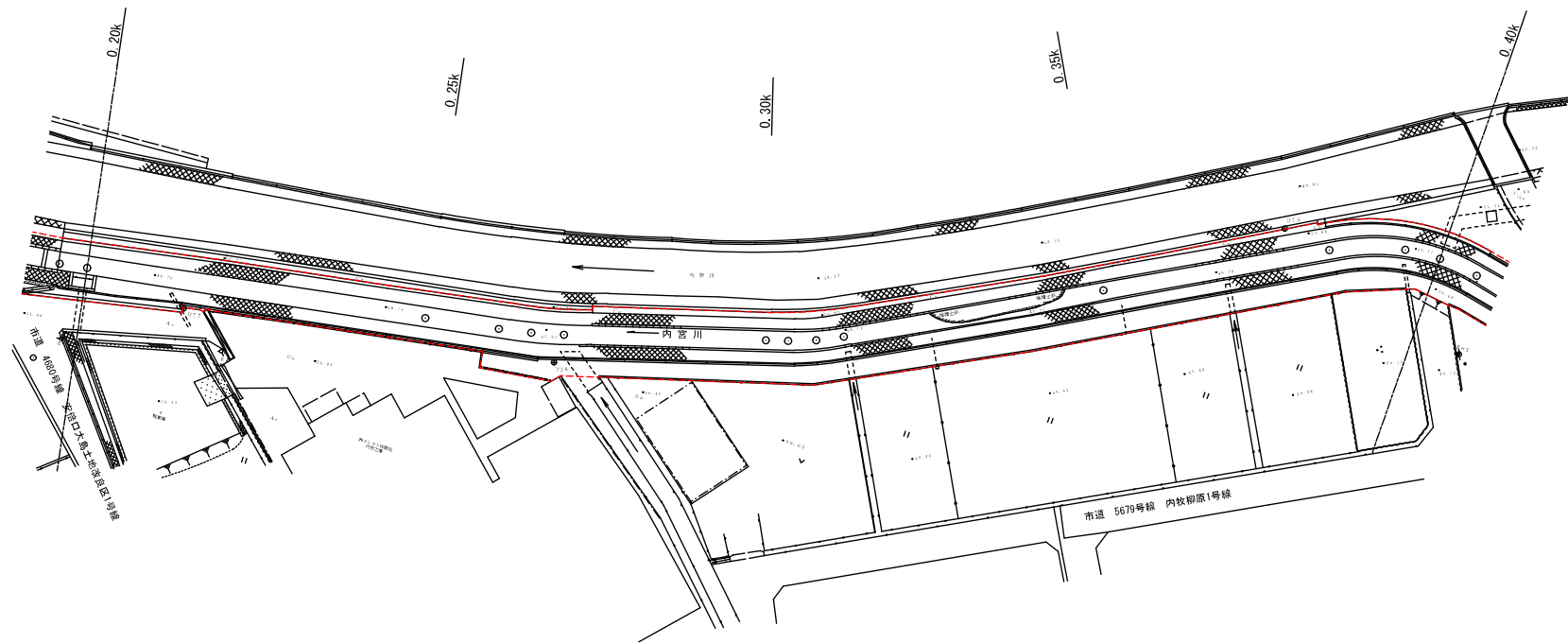
河川台帳	河川名	図面名称	縮尺	水系区分	水系名	指定年月日	河川延長	流域面積	起 点	終 点
	内宮川	河川区域図	1:500	一級河川	安倍川	平成7年3月7日	660m	0.98km ²	葵区内牧字山崎237番地先山寄橋	一級河川内牧川への合流点

河 川 区 域 図 S = 1 : 5 0 0




静岡市葵区

西ヶ谷



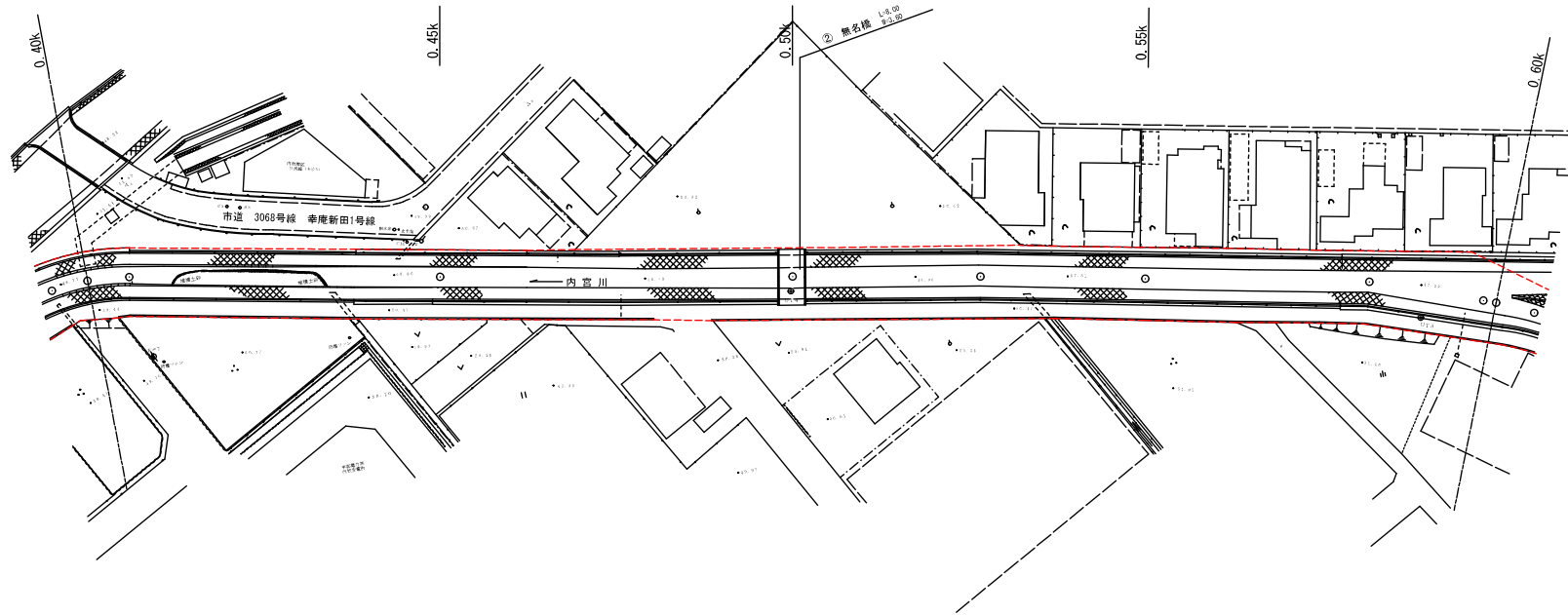
河川台帳	河川名	図面名称	縮尺	水系区分	水系名	指定年月日	河川延長	流域面積	起 点	終 点
	内宮川	河川区域図	1:500	一級河川	安倍川	平成7年3月7日	660m	0.98km ²	葵区内牧字山崎237番地先山寄橋	一級河川内牧川への合流点

河川区域図 S=1:500




静岡市葵区

内 牧



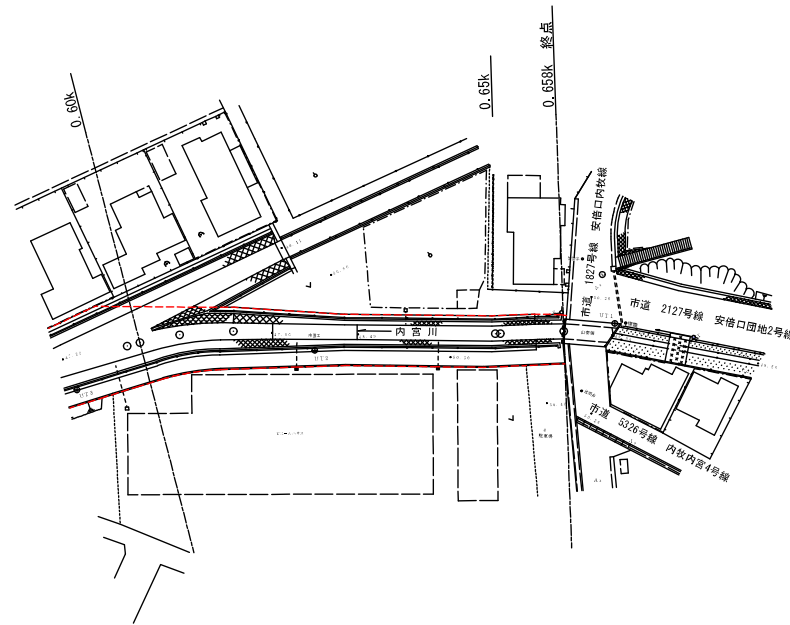
河川名	図面名称	縮尺	水系区分	水系名	指定年月日	河川延長	流域面積	起 点	終 点
内宮川	河川区域図	1:500	一級河川	安倍川	平成7年3月7日	660m	0.98km ²	葵区内牧字山崎237番地先山寄橋	一級河川内牧川への合流点

河 川 区 域 図 S = 1 : 5 0 0



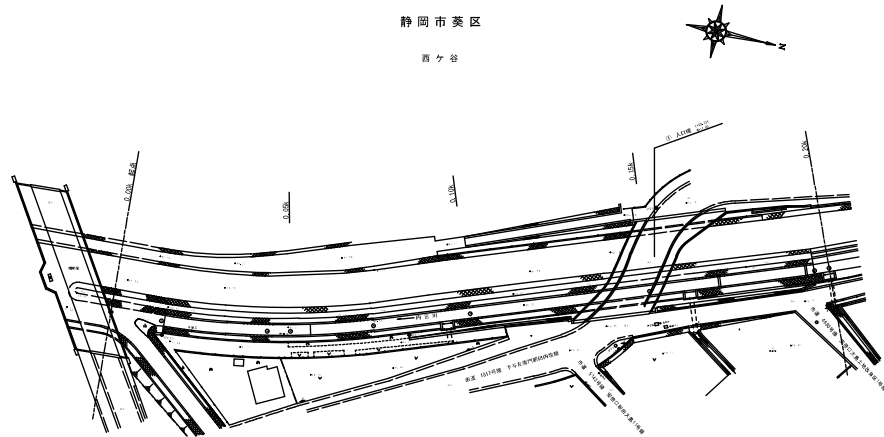
静岡市葵区

内 牧

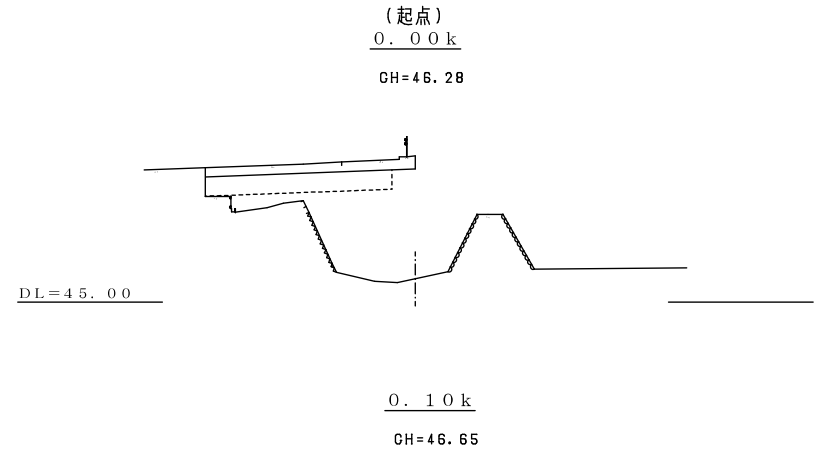


河川台帳	河川名	図面名称	縮尺	水系区分	水系名	指定年月日	河川延長	流域面積	起 点	終 点
		内宮川	河川管理施設平面図	図示	一級河川	安倍川	平成7年3月7日	660m	0.98km ²	葵区内牧字山崎237番地先山寄橋

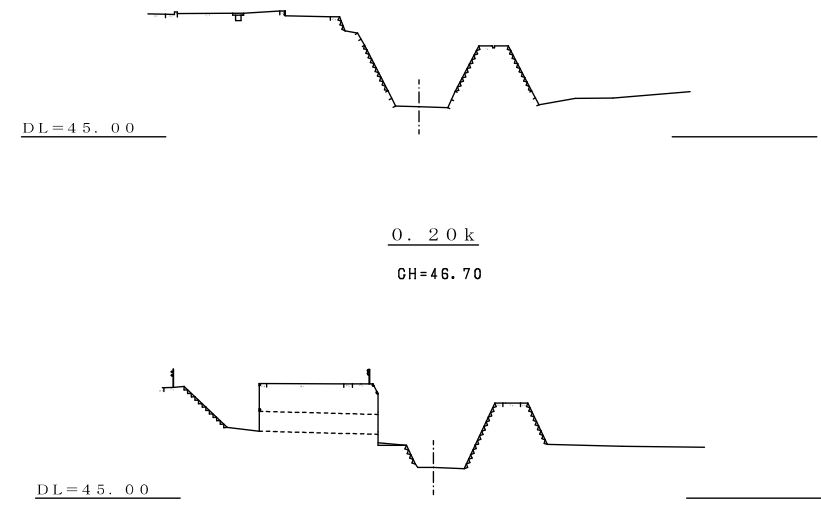
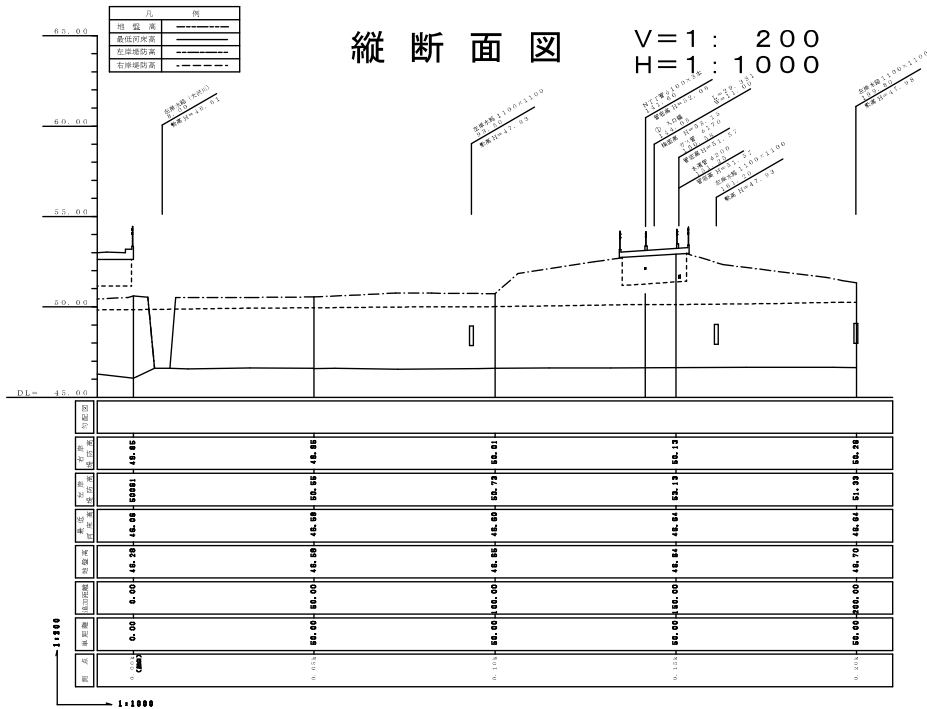
平面図 S=1:1000



横断面図 S=1:200



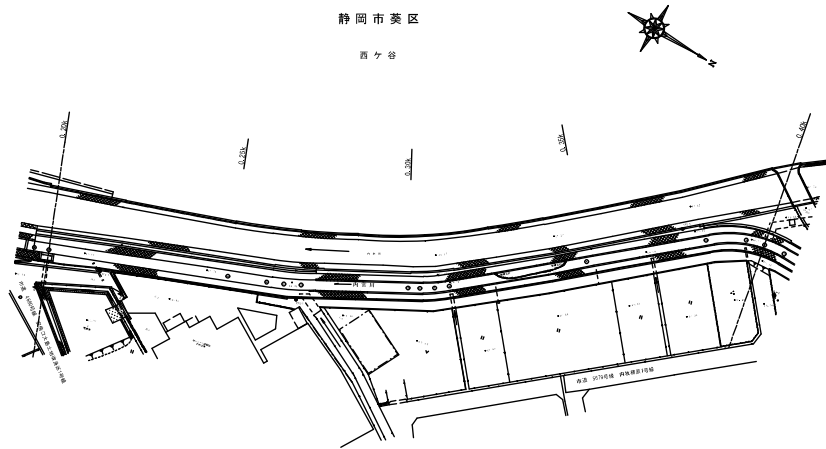
縦断面図 V=1:200
H=1:1000



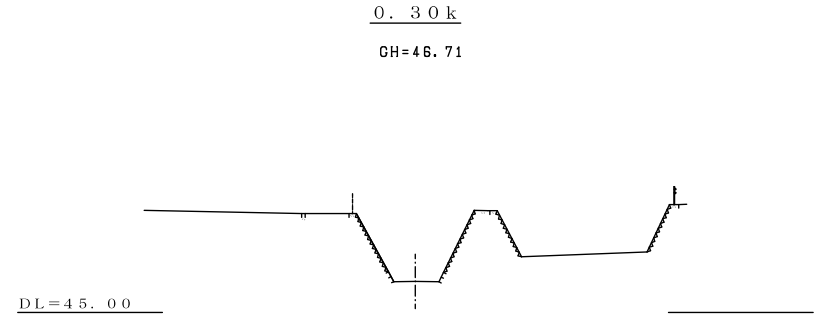
平成二十年 三月調整

河川台帳	河川名	図面名称	縮尺	水系区分	水系名	指定年月日	河川延長	流域面積	起 点	終 点
	内宮川	河川管理施設平面図	図 示	一級河川	安倍川	平成7年3月7日	660m	0.98km ²	葵区内牧字山崎237番地先山寄橋	一級河川内牧川への合流点

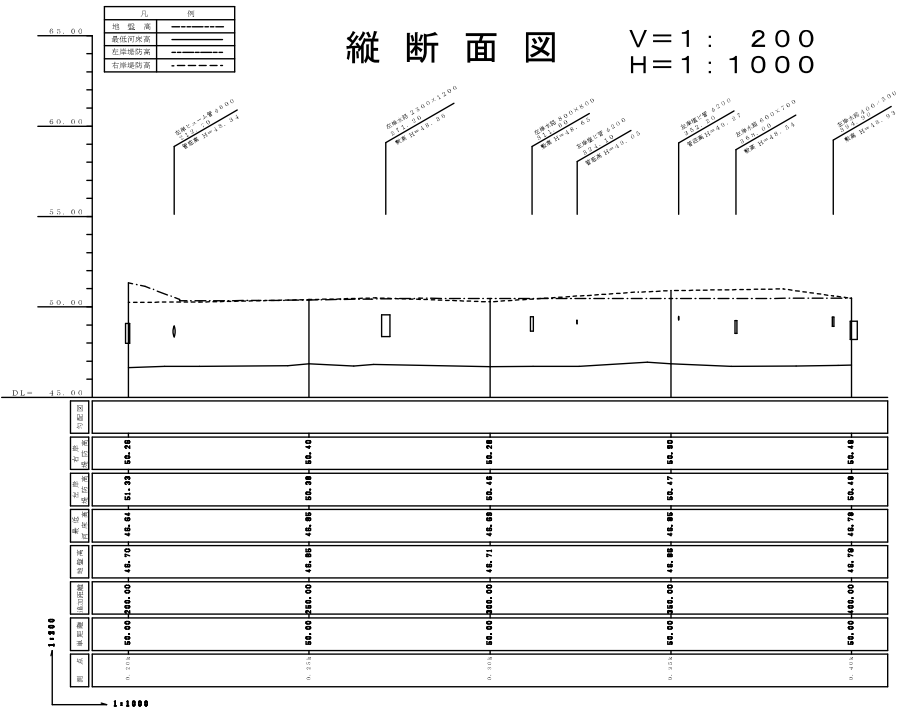
平 面 図 S=1:1000



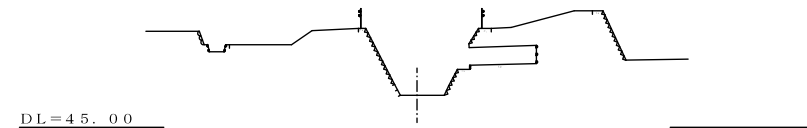
横 断 面 図 S=1:200



縦 断 面 図 V=1:200
H=1:1000



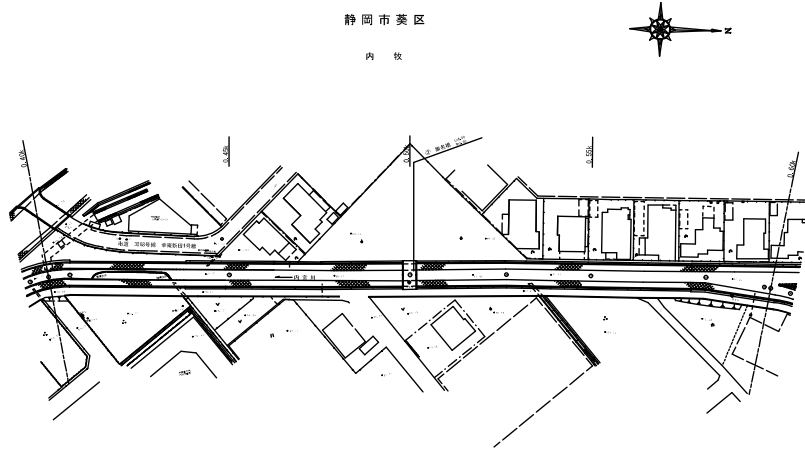
0.40k
GH=46.78



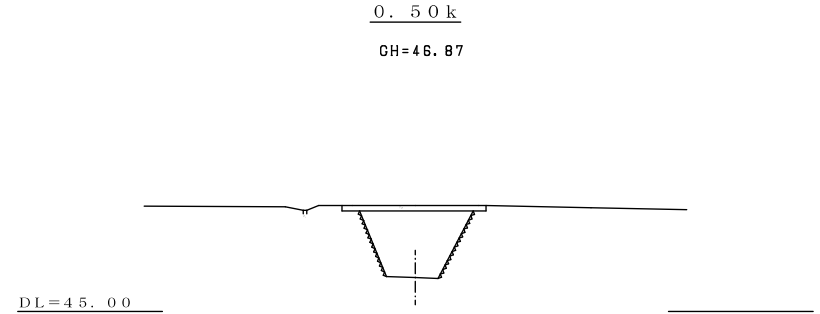
平成二十年 三月調整

河川台帳	河川名	図面名称	縮尺	水系区分	水系名	指定年月日	河川延長	流域面積	起 点	終 点
	内宮川	河川管理施設平面図	図 示	一級河川	安倍川	平成7年3月7日	660m	0.98km ²	葵区内牧字山崎237番地先山寄橋	一級河川内牧川への合流点

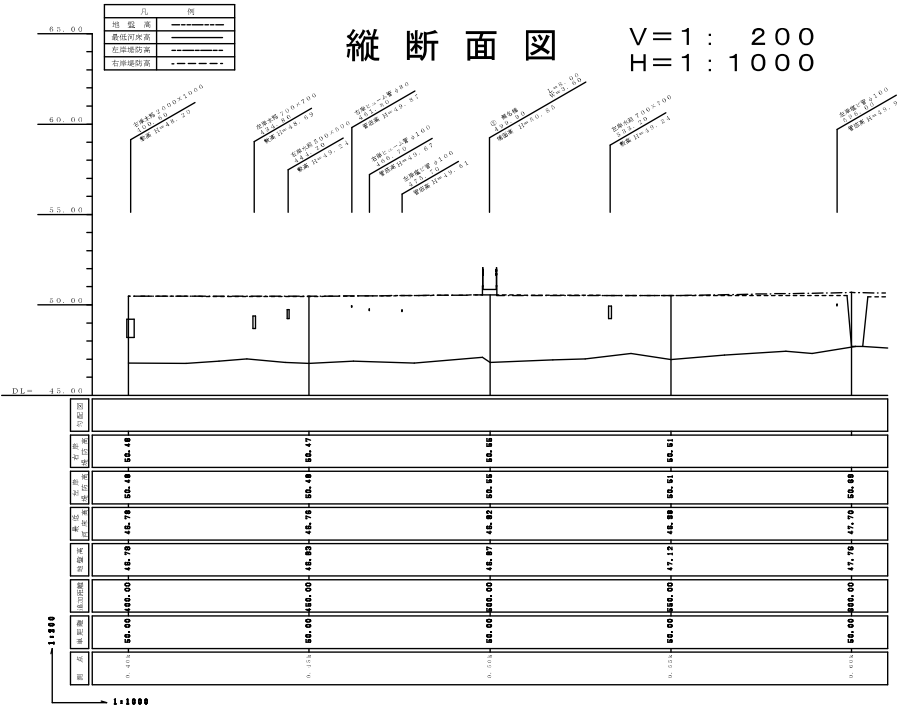
平 面 図 S=1:1000



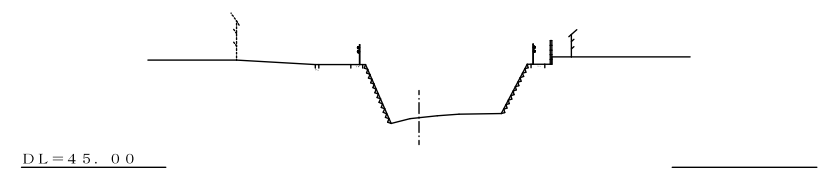
横断面図 S=1:200



縦断面図 V=1:200
H=1:1000



0.60k
GH=47.76

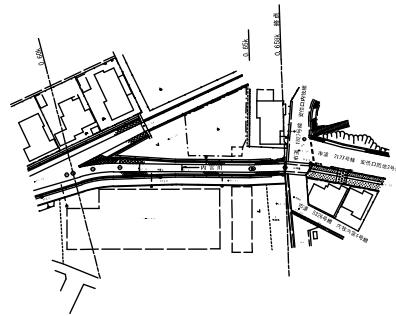


平成二十年 三月調整

河川台帳	河川名	図面名称	縮尺	水系区分	水系名	指定年月日	河川延長	流域面積	起 点	終 点
		内宮川	河川管理施設平面図	図 示	一級河川	安倍川	平成7年3月7日	660m	0.98km ²	葵区内牧字山崎237番地先山寄橋

平 面 図 S=1:1000

静岡市葵区
内 牧

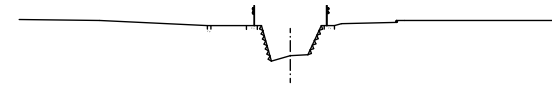


横 断 面 図 S=1:200

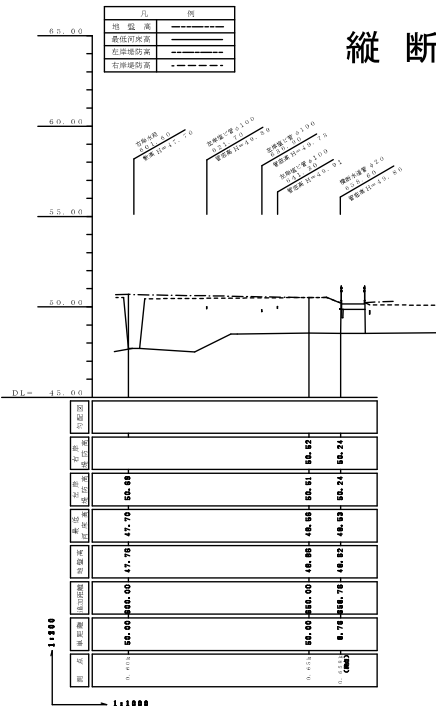
0.65k

CH=48.86

DL=45.00



縦 断 面 図 V=1:200
H=1:1000



(終点)

0.658k

CH=48.62

DL=45.00

