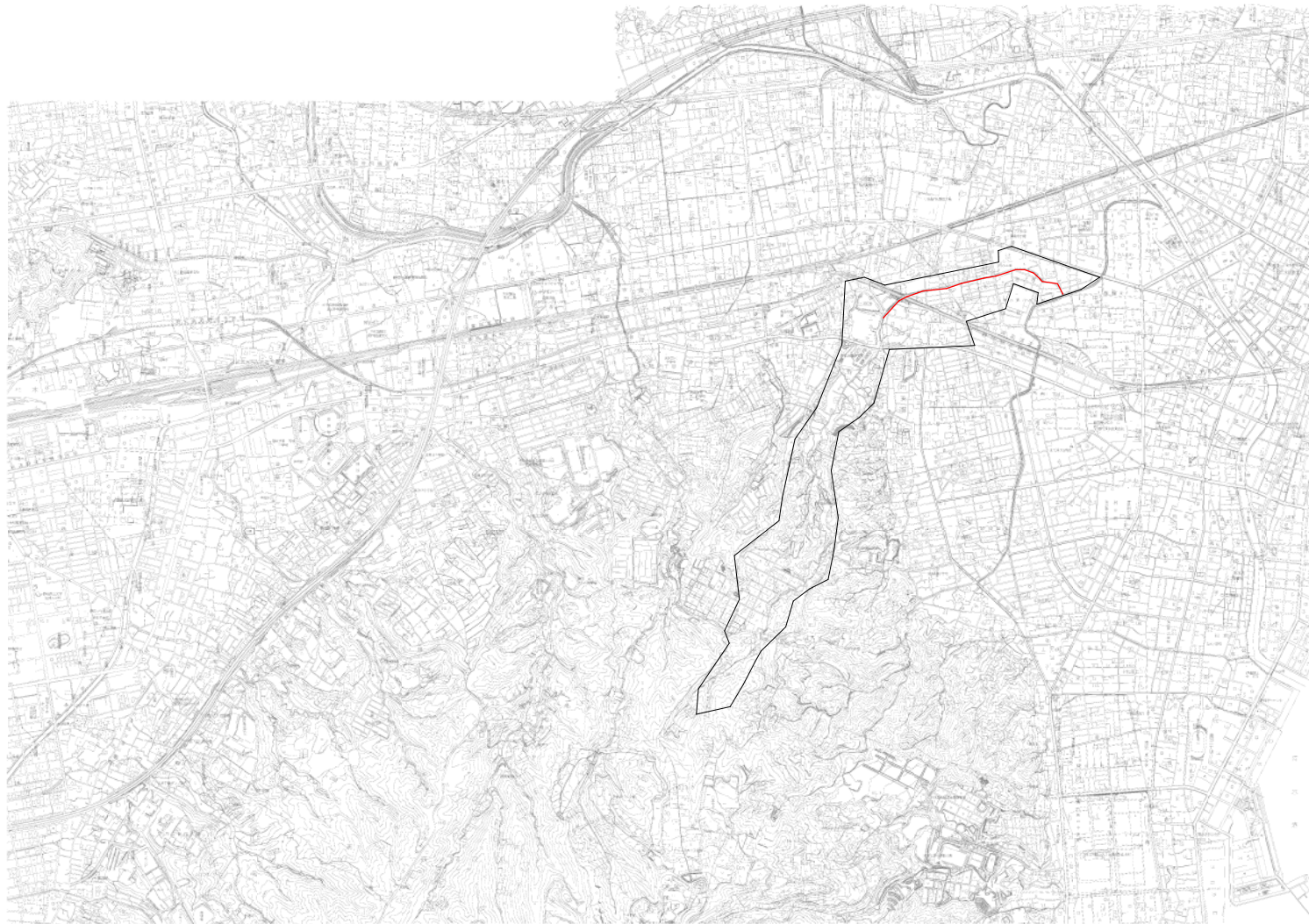


河川台帳	河川名	図面名称	縮尺	水系区分	水系名	指定年月日	河川延長	流域面積	起 点	終 点
	谷津沢川	河川一般図	1:10000	準用河川	巴川	昭和50年9月22日	1,260m	1.30km <sup>2</sup>	静岡市清水区馬走字宗舟204番の1地先の市道橋	二級河川大沢川への合流点

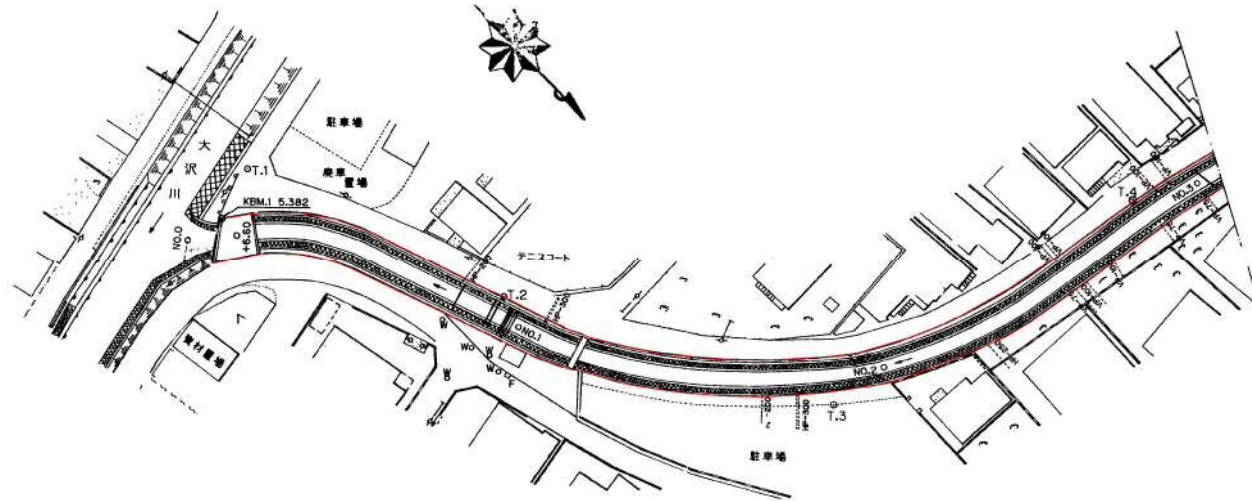


河川名	図面名称	縮尺	水系区分	水系名	指定年月日	河川延長	流域面積	起 点	終 点
谷津沢川	河川区域図	1:500	準用河川	巴川	昭和50年9月22日	1,260m	1.30km <sup>2</sup>	静岡市清水区馬走字宗舟204番の1地先の市道橋	二級河川大沢川への合流点

## 河川区域図

S = 1 : 500

静岡市清水区

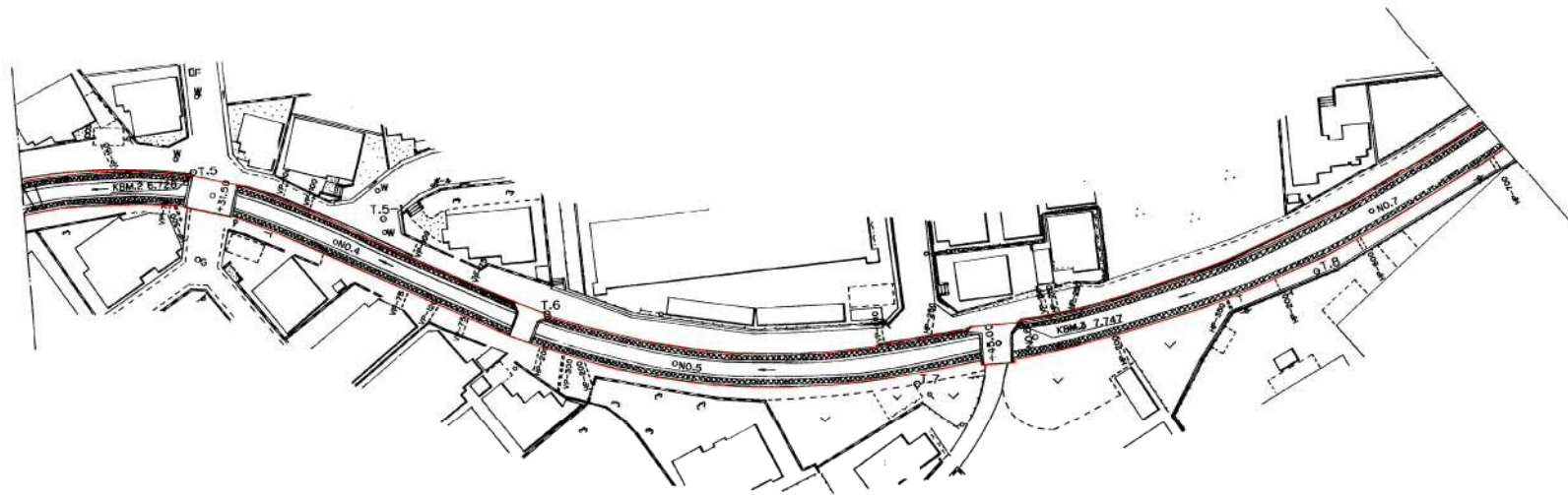


河川名	図面名称	縮尺	水系区分	水系名	指定年月日	河川延長	流域面積	起 点	終 点
谷津沢川	河川区域図	1:500	準用河川	巴川	昭和50年9月22日	1,260m	1.30km <sup>2</sup>	静岡市清水区馬走字宗舟204番の1地先の市道橋	二級河川大沢川への合流点

## 河川区域図

S = 1 : 500

静岡市清水区

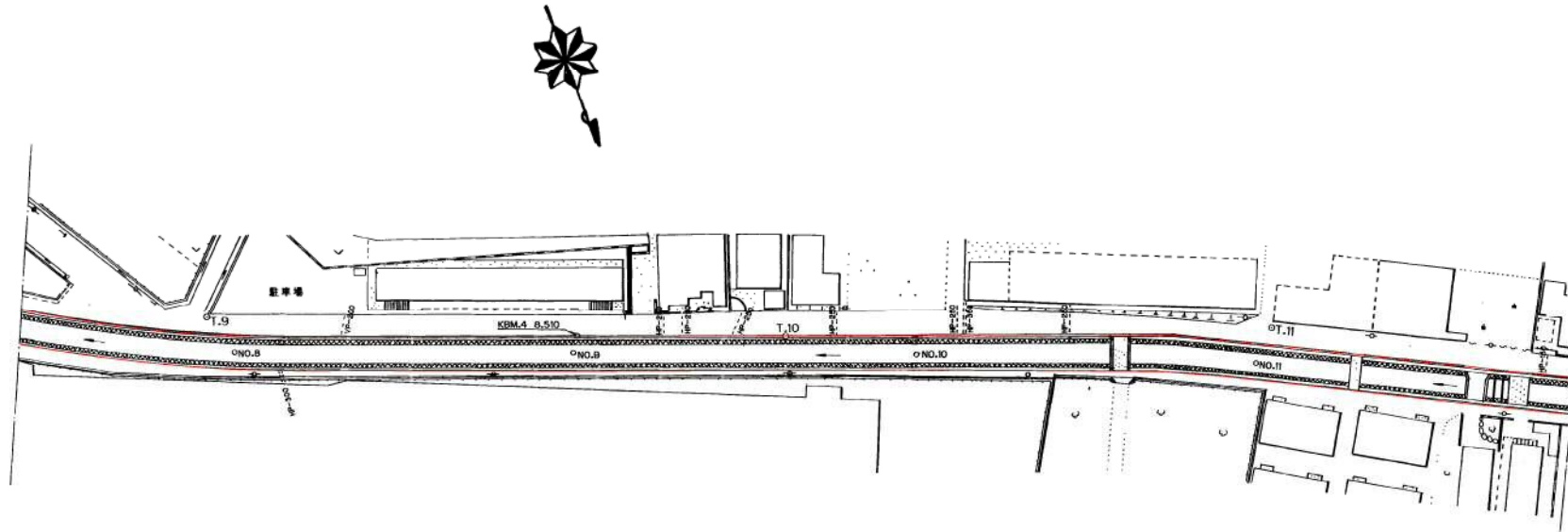


河川名	図面名称	縮尺	水系区分	水系名	指定年月日	河川延長	流域面積	起 点	終 点
谷津沢川	河川区域図	1:500	準用河川	巴川	昭和50年9月22日	1,260m	1.30km <sup>2</sup>	静岡市清水区馬走字宗舟204番の1地先の市道橋	二級河川大沢川への合流点

## 河川区域図

S = 1 : 5 0 0

静岡市清水区



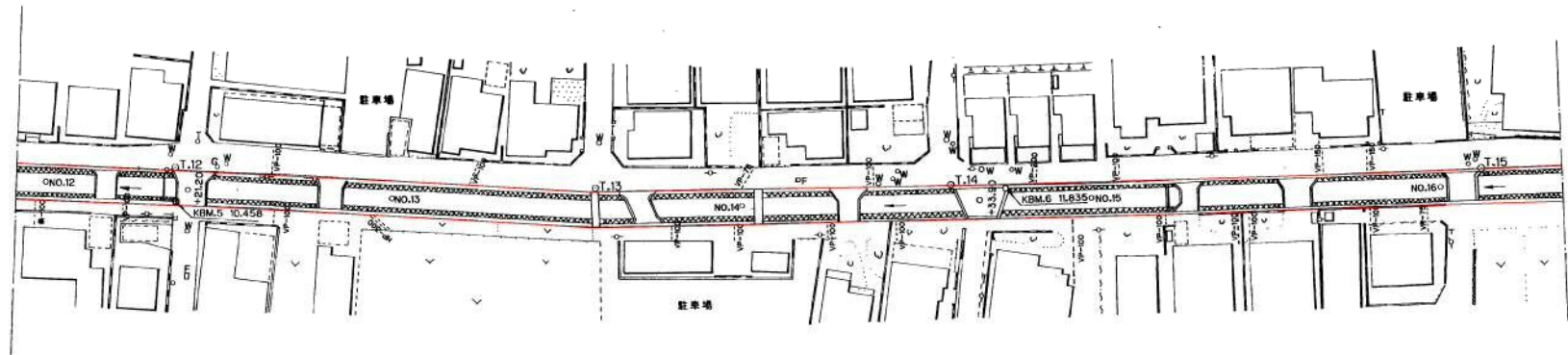


河川名	図面名称	縮尺	水系区分	水系名	指定年月日	河川延長	流域面積	起 点	終 点
谷津沢川	河川区域図	1:500	準用河川	巴川	昭和50年9月22日	1,260m	1.30km <sup>2</sup>	静岡市清水区馬走字宗舟204番の1地先の市道橋	二級河川大沢川への合流点

## 河川区域図

S = 1 : 5 0 0

静岡市清水区

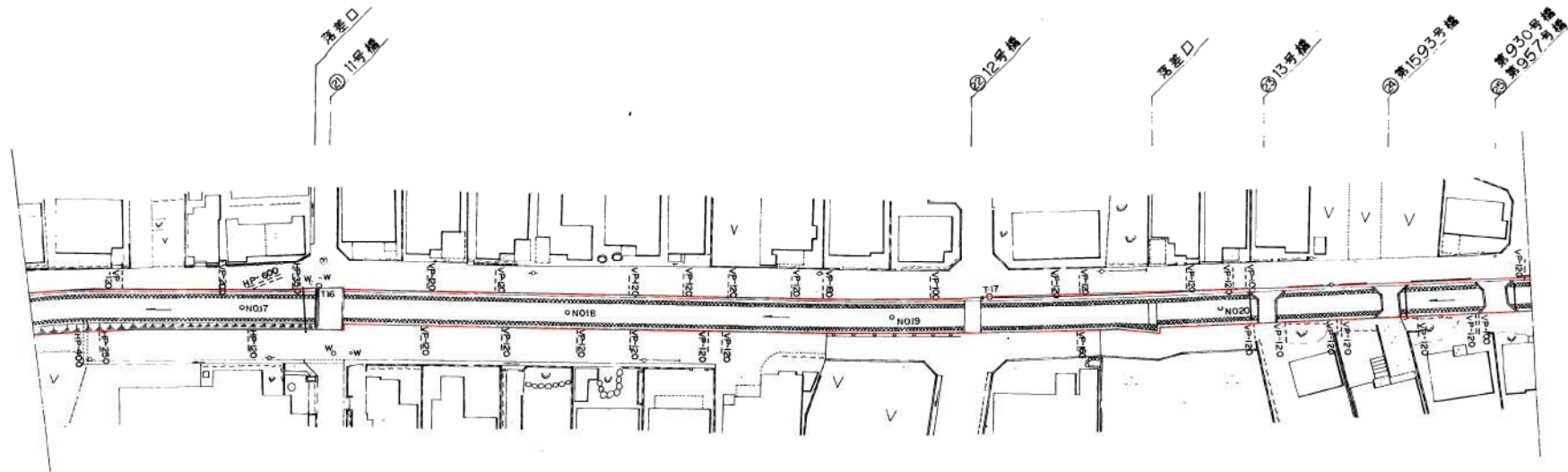


河川名	図面名称	縮尺	水系区分	水系名	指定年月日	河川延長	流域面積	起 点	終 点
谷津沢川	河川区域図	1:500	準用河川	巴川	昭和50年9月22日	1,260m	1.30km <sup>2</sup>	静岡市清水区馬走字宗舟204番の1地先の市道橋	二級河川大沢川への合流点

## 河川区域図

S = 1 : 500

静岡市清水区

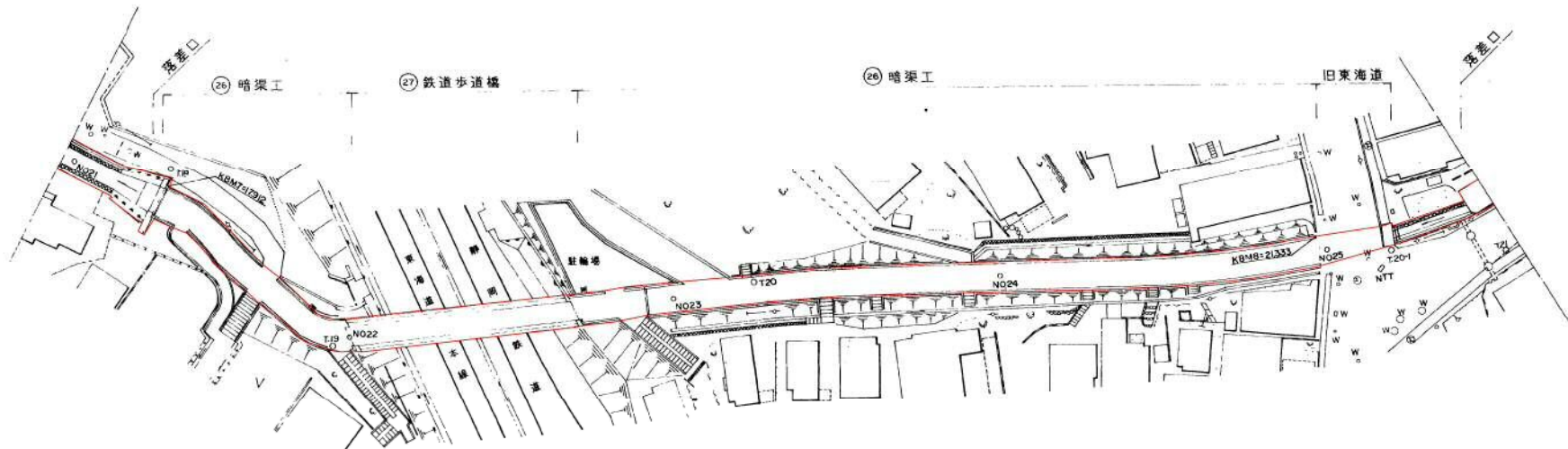


河川名	図面名称	縮尺	水系区分	水系名	指定年月日	河川延長	流域面積	起 点	終 点
谷津沢川	河川区域図	1:500	準用河川	巴川	昭和50年9月22日	1,260m	1.30km <sup>2</sup>	静岡市清水区馬走字宗舟204番の1地先の市道橋	二級河川大沢川への合流点

## 河川区域図

S = 1 : 5 0 0

静岡市清水区



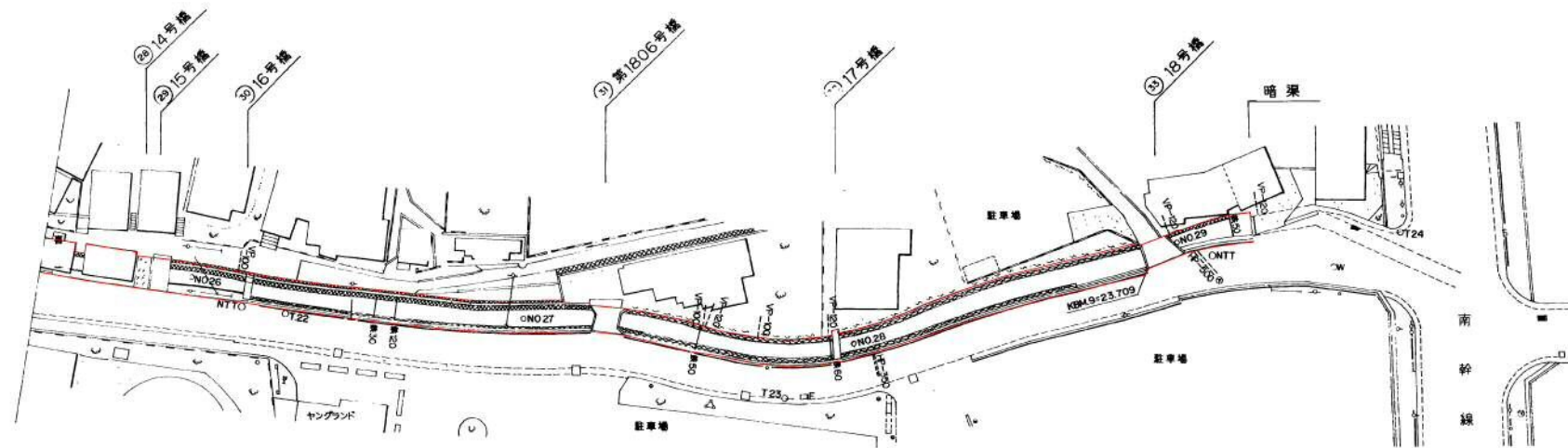
河川名	図面名称	縮尺	水系区分	水系名	指定年月日	河川延長	流域面積	起 点	終 点
谷津沢川	河川区域図	1:500	準用河川	巴川	昭和50年9月22日	1,260m	1.30km <sup>2</sup>	静岡市清水区馬走字宗舟204番の1地先の市道橋	二級河川大沢川への合流点

## 河川区域図

S = 1 : 500



静岡市清水区







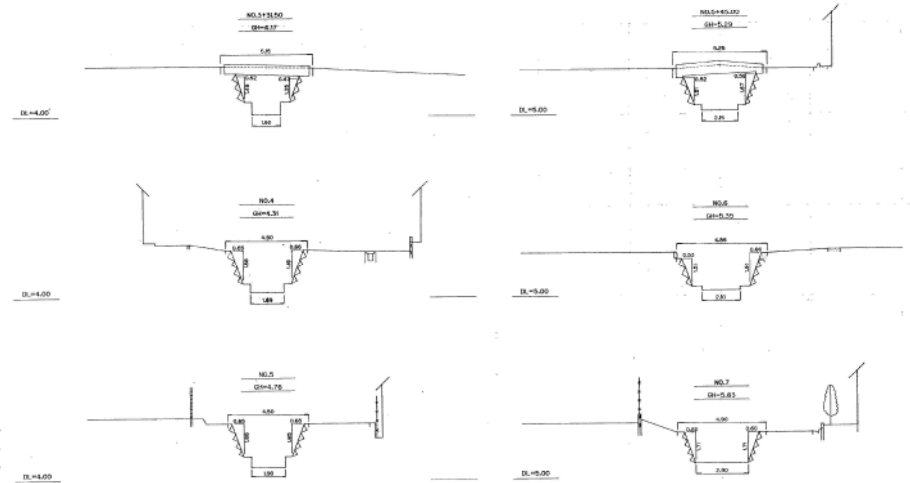
河川名	図面名称	縮尺	水系区分	水系名	指定年月日	河川延長	流域面積	起 点	終 点
谷津沢川	河川管理施設平面図	図示	準用河川	巴川	昭和50年9月22日	1,260m	1.30km <sup>2</sup>	静岡市清水区馬走字宗舟204番の1地先の市道橋	二級河川大沢川への合流点

### 河川管理施設平面図 S=1:1000

静岡市清水区



### 横断面図 S=1:200



### 縦断面図 V=1:200 H=1:1000

