


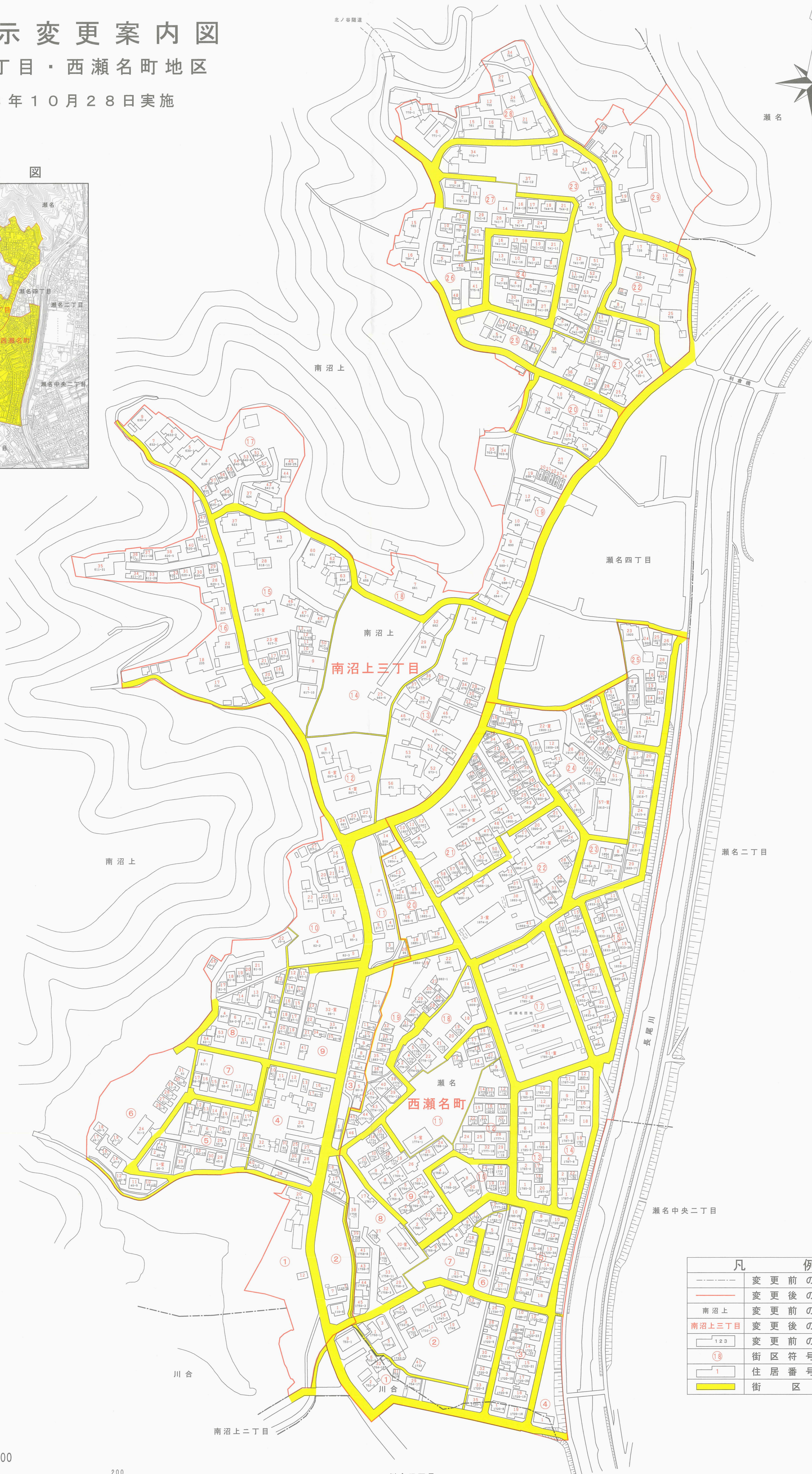
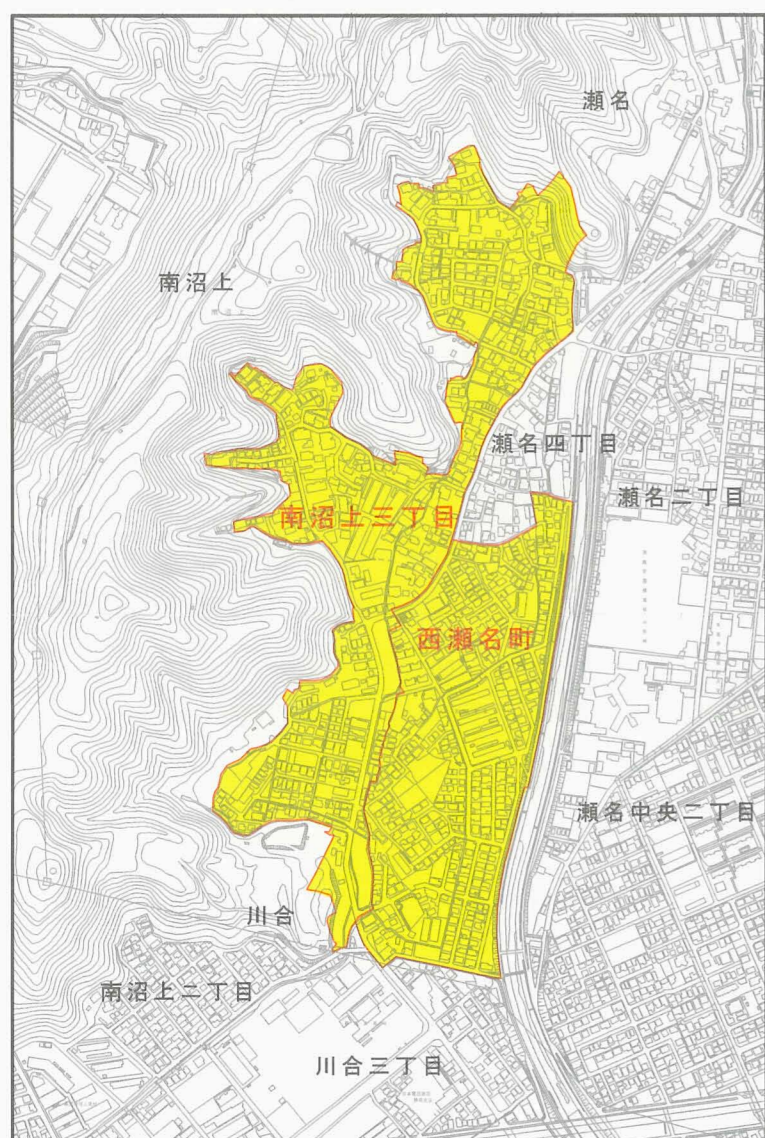
# 住居表示変更案内図

南沼上三丁目・西瀬名町地区

平成18年10月28日実施



位置図



凡 例	
	変更前の町界
	変更後の町界
	南沼上 変更前の町名
	南沼上三丁目 変更後の町名
	変更前の番地
	街区符号(番)
	住居番号(号)
	街区界

1:1,500



川合三丁目